LC 500-LC 500H

LEXUS

TOUCH/NAVİGASYON

© 08/19 LEXUS
Tüm hakları saklıdır. Toyota Türkiye Pazarlama ve Satış A.Ş.'nin izni olmaksızın bu kitabın tamamı veya bir kısmı tekrar yazılamaz ve kopya edilemez.

Bu kitap TOYOTA Türkiye Pazarlama ve Satış A.Ş. bünyesinde EĞİTİM MÜDÜRLÜĞÜ tarafından yayımlanmıştır.

Yayın No. OM11548T

Hızlı kılavuz	• Güzergaha hızlı bir şekilde rehberlik etmek	1
Temel - işlev	• Çalıştırmadan önce okunacak bilgiler • Çalıştırmadan önce başlangıç ayarlarının yapılması • Bir Bluetooth® cihazını bağlama	2
Navigasyon sistemi	• Harita ekranının kullanımı • Haritada arama • Güzergah yönlendirmesini etkinleştirme	3
Müzik/görüntü sistemi	• Radyonun dinlenmesi • Müzik ve videonun keyfini çıkarma	4
Sesli komut sistemi	• Sesli komut sisteminin kullanımı	5
Çevresel izleme sistemi	• Aracın çevresinin kontrolü	6
Telefon	• Telefonun kullanımı (Cep telefonları için eller serbest sistemi)	7
Bağlantılı hizmetler	• Bağlantılı hizmetlerin çalıştırılması	8
Dizin	• Alfabetik arama	

Giriş 6
Bu kılavuzun okunması 8

1 Hızlı kılavuz

1-1. Temel işlev
Ekran ve kumanda düğmeleri..... 12
Remote Touch..... 14
Menü ekranı 16
Durum simgesi 18
"Ayarlar" ekranı 20
Bilgi ekranı 21

1-2. Navigasyonun kullanımı
Harita ekranının kullanımı..... 22
Güzergahın yönlendirilmesi..... 23
Evin kaydedilmesi 24

2 Temel işlev

2-1. Kullanmadan önceki temel bilgiler
Başlangıç ekranı 28
Remote Touch kullanımı 28
Ekranın kullanımı 31
Yan ekranın kullanımı..... 33
Harflerin ve rakamların girilmesi/liste ekranının kullanımı 35
Araç bilgi ekranı ile navigasyon sisteminin bağlanması 38

2-2. Ağ ayarları
Bluetooth® cihazın kaydedilmesi/bağlanması..... 39
Bluetooth® bilgilerinin ayarlanması..... 43
Wi-Fi® ile internet'e bağlanma..... 50

2-3. Diğer ayarlar
Genel ayarlar 55
Ses ayarları 59
Araç ayarları 60

3 Navigasyon sistemi

3-1. Temel kullanım
Hızlı referans..... 64
Harita ekranının kullanımı 69
Harita ekranı bilgileri..... 71
Trafik mesajları..... 76

3-2. Varış noktası arama
Arama işlemi..... 79

3-3. Güzergah yönlendirme
Güzergah yönlendirmesinin başlatılması 90
Güzergah yönlendirme 93
Güzergah düzenleme 95

3-4. Favori varış noktaları
Bir girişi kaydetme..... 101
Giriş bilgisinin düzenlenmesi 103

3-5. Ayarlar
Harita ayarları..... 106
Trafik mesajı ayarları..... 110
Güzergah tercihleri ayarları 113

3-6. Navigasyon sistemi ipuçları
GPS (Küresel Konumlandırma Sistemi)..... 115
Navigasyon veritabanı güncellemeleri 117

4 Müzik/görüntü sistemi

4-1. Temel kullanım

Hızlı referans 120

Bazı temel işlevler 121

4-2. Radyonun kullanımı

AM/FM/DAB radyo 126

4-3. Medya kullanımı

CD 130

DVD 132

USB bellek 135

iPod 137

Bluetooth® müzik sistemi 139

Miracast™ 142

AUX 144

4-4. Müzik/görüntü sistemi uzaktan kumandaları

Direksiyondaki düğmeler 146

4-5. Ayarlar

Müzik ayarları 148

4-6. Müzik/görüntü sistemi kullanımı ipuçları

Kullanım bilgileri 154

5 Sesli komut sistemi

5-1. Sesli komut sisteminin çalışması

Sesli komut sistemi 168

Komut listesi 170

5-2. Mobil Yardımcı kullanımı

Mobil Yardımcı 173

6 Çevresel izleme sistemi

6-1. Lexus park destek monitörü

Lexus park destek monitörü 176

Tahmini seyir çizgileri görüntüleme modu 178

Park desteği kılavuz çizgisi görüntüleme modu 180

Lexus park destek monitörü uyarıları 181

Bilmeniz gerekenler 185

7 Telefon

7-1. Telefon kullanımı (Cep telefonları için eller serbest sistemi)

Hızlı referans 188

Bazı temel işlevler 189

Bluetooth® telefonda arama yapılması 192

Bluetooth® telefonda yanıt verilmesi 195

Bluetooth® telefonda konuşma 196

Bluetooth® telefon mesaj işlevi 199

7-2. Ayarlar

Telefon ayarları 204

7-3. Şu durumlarda yapılacaklar...

Sorun giderme 213

8 Bağlantılı hizmetler

8-1. Bağlantılı hizmetler

Bağlantılı hizmetlere genel bakış 218

Hizmetin kullanımı için gereken ayarlar 221

Çevrimiçi arama 222

Favori ve kayıtlı güzergahları içe aktarma 222

Cadde Görünümü 224

Hava durumu 225

Park 226

Yakıt bilgisi 227

8-2. Ayarlar

Bağlantılı hizmet ayarları 229

Dizin

Alfabetik dizin 234

Giriş

Navigasyon sistemi kullanıcı el kitabı

Bu kullanıcı el kitabı sistemin çalışmasını açıklamaktadır. Cihazı uygun şekilde kullanmak için kullanıcı el kitabını lütfen dikkatle okuyun. Bu kullanıcı el kitabını her zaman aracınızda saklayın.

Belgede kullanılan ekran görüntüleri ve sistemin gerçek görüntüleri, bu belge hazırlanırken bulunan fonksiyonlara ve/veya sözleşmeye ve harita verilerine bağlı olarak değişiklik gösterir.

Bazı durumlarda, ekranlar arasında geçiş yaparken ekranın değişmesi normalden uzun sürebilir, ekran anlık olarak boş olabilir veya parazit görülebilir.

Bu el kitabının içeriğinin, örneğin sistemin yazılımı güncellendiğinde bu sistemden farklı olabileceğini dikkate alın.

Navigasyon sistemi

Navigasyon sistemi, teknolojik açıdan şimdiye dek geliştirilen, en ileri araç aksesuarlarından biridir. Sistem uydu sinyallerini ABD Savunma Bakanlığı'nın işlettiği Küresel Konumlandırma Sisteminden (GPS) alır. Bu sinyalleri ve diğer araç alıcılarını kullanan sistem, mevcut konumunuzu belirler ve istediğiniz varış noktasını bulmaya yardımcı olur.

Navigasyon sistemi, mevcut başlangıç konumunuzdan varış noktanıza kadar verimli güzergahları seçecek şekilde tasarlanmıştır. Sistem ayrıca sizi, bilmediğiniz bir varış noktasına verimli bir şekilde yönlendirecek şekilde tasarlanmıştır. Harita veritabanı, bilgi kaynağı olarak HERE haritalarını kullanan Harman International haritaları temel alınarak oluşturulur. Hesaplanan güzergahlar en kısa veya trafik tıkanıklığının en az olduğu yollar olmayabilir. Bazen kendi bildiğiniz “kestirme” yollar veya bölge hakkında sahip olduğunuz bilgi, istediğiniz yere hesaplanan güzergahlardan daha hızlı ulaşmanızı sağlayabilir.

Navigasyon sistemi veritabanı, restoran ve oteller gibi varış noktalarını kolayca bulmanıza yardımcı olacak Önemli Nokta kategorileri içerir. Varış noktası veritabanında yoksa, bu konuma yakın bir cadde veya kavşağın ismini yazdığınızda sistem oraya ulaşmanız için sizi yönlendirecektir.

Sistem görsel bir harita ve sesli talimatları bir arada sunar. Sesli talimatlar, kalan mesafeyi, dönülecek yönü ve yaklaşılan kavşağı bildirir. Bu sesli talimatlar, gözlerinizi yoldan ayırmanıza gerek olmadan size manevra, şerit değiştirme veya yavaşlama için yeterli zaman sağlar.

Mevcut tüm araç navigasyon sistemlerinde bazı belli kısıtlamalar bulunmaktadır. Bu kısıtlamaların, söz konusu sistemlerin tüm işlevleriyle çalışmasını etkileyebileceğini lütfen unutmayınız. Araç konumunun doğruluğu uydu durumuna, yol durumuna, aracın duru-

muna ve diğer koşullara bağlıdır. Sistemin sınırlamaları ile ilgili daha fazla bilgi için 115. sayfaya bakın.

TOYOTA MOTOR CORPORATION

12,3 inç ekran

Ücretsiz / Açık Kaynaklı Yazılım Bilgileri

Bu ürün, Ücretsiz / Açık Kaynaklı Yazılım (FOSS) içerir.
FOSS'un lisans bilgileri ve / veya kaynak kodu aşağıdaki URL'de bulunabilir.

http://www.global-denso.com/en/opensource/ivi/toyota/

Bu kılavuzun okunması

Bu kılavuzda kullanılan sembolleri açıklar

Bu kılavuzdaki semboller

Semboller	Anlamları
	DİKKAT: Açıklamalara uyulmadığı takdirde ölüme veya ciddi yaralanmalara neden olunabilir.
	UYARI: Açıklamalara uyulmadığı takdirde araçlarda veya ekipmanlarında hasara veya arızaya neden olunabilir.
1 2 3...	İşleyiş ve çalışma prosedürlerini gösterir. Sayısal sırayla adımları takip edin.

Resimlerdeki semboller

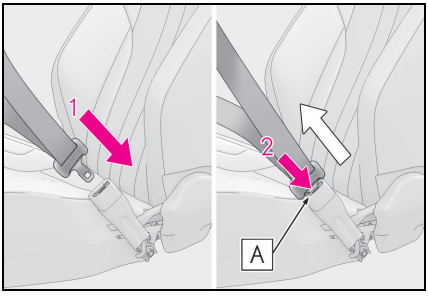

Semboller	Anlamları
	Düğmeleri ve diğer cihazları kullanmak için yapılacak hareketleri (itmek, çevirmek, vb.) gösterir.
	Hareketin sonucunu gösterir (kapağın açılması gibi).

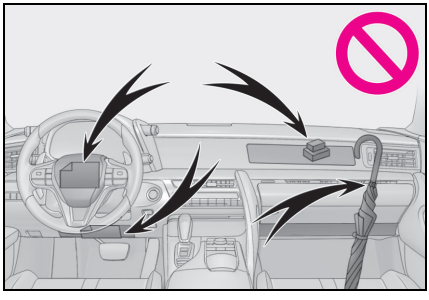

Semboller	Anlamları
	Açıklanan parça veya konumu belirtir.
	Bunun anlamı Yapmayın veya Olmasını önleyin'dir.

Benzinli ve hybrid araçlar farklı yazım şekillerine sahiptir

Hybrid araçların bilgileri, benzinli araçların bilgilerinin yanında parantez içerisinde belirtilmiştir

Örnek

Kontağı *1 <güç düğmesi> *2 KONTAK AÇIK konumuna *1 <AÇIK mod> *2 çevirin.

*1: LC500

*2: LC500h

Güvenlik talimatı

Bu sistemi en güvenli şekilde kullanabilmek için lütfen aşağıdaki güvenlik talimatlarına uyun.

Bu sistem sizi varış noktasına ulaştırmaya yardımcı olmak üzere tasarlanmıştır ve sistemi uygun şekilde kullandığınız sürece bunu sağlayabilir. Aracın güvenli şekilde kullanılmasından ve yolcuların emniyetinden yalnızca sürücü sorumludur.

Bu sistemin hiçbir özelliğini dikkatinizi dağıtacak ve güvenli seyrinizi engelleyecek biçimde kullanmayın. Sürüş sırasında birinci öncelik her zaman aracın güvenli şekilde seyri olmalıdır. Aracı kullanırken tüm trafik kurallarını göz önünde bulundurun.

Sistemi etkin şekilde kullanmaya başlamadan önce nasıl kullanacağınızı öğrenerek tamamen alışmış olun. Sistemi anladığınızdan emin olmak için tüm el kitabını okuyun. Başka kişilerin bu el kitabındaki talimatları okuyup anlamadan bu sistemi kullanmalarına izin vermeyin.

Güvenliğiniz için seyir halindeyken bazı işlevler kullanılamayabilir. Kullanılmayan ekran düğmeleri soluk olarak görünür.

DİKKAT

- Sistemi aracınızla seyir halindeyken kullanıyorsanız son derece dikkatli olun. Yol, trafik veya hava koşullarına gereken dikkatin gösterilmemesi kazaya neden olabilir.
- Aracı kullanırken trafik kurallarına mutlaka uyun ve yol koşullarına dikkat edin. Yoldaki bir trafik işareti değiştirildiyse, güzergah yönlendirmede tek yönlü bir caddenin yönü gibi konularda güncel bilgiler olmayabilir.

Aracı kullanırken, daha çok sesli talimatları dinlemeye çalışın ve sadece güvenliyse kısa süreyle ekrana bakın. Ancak, sadece sesli yönlendirmeye güvenmeyin. Bu özelliği sadece referans olarak kullanın. Sistem mevcut konumu doğru şekilde belirleyemezse hatalı, geç veya sessiz bir yönlendirme yapılabilir.

Sistemdeki veriler nadiren eksik olabilir. Sürüş sınırlamaları dahil olmak üzere yol koşulları da (sola dönüş yok işaretleri, caddelerin kapanması, vb.) sıklıkla değişir. Bu nedenle, sistemdeki talimatları takip etmeden önce talimatın güvenli ve kurallara uygun şekilde yerine getirilip getirilemeyeceğini kontrol edin.

Bu sistem bir yerin güvenliği, caddelerin durumları ve acil servislerin kullanılabilir olması hakkında uyarılarda bulunamaz. Bir yerin güvenliği hakkında şüpheniz varsa, aracınızı buraya sürmeyin. Bu sistem hiçbir koşul altında sürücünün karar verme mekanizması yerine geçemez.

Bu sistemi, yalnızca kullanımının yasal olduğu konumlarda kullanın. Bazı bölgelerde sürücünün yanında navigasyon ekranı kullanımını yasaklayan kanunlar vardır.

Hızlı kılavuz

1

1-1. Temel işlev

Ekran ve kumanda düğmeleri.....12

Remote Touch.....14

Menü ekranı.....16

Durum simgesi.....18

"Ayarlar" ekranı.....20

Bilgi ekranı.....21

1-2. Navigasyonun kullanımı

Harita ekranının kullanımı.....22

Güzergahın yönlendirilmesi.....23

Evin kaydedilmesi.....24

Ekran ve kumanda düğmeleri

Her parçanın ismi

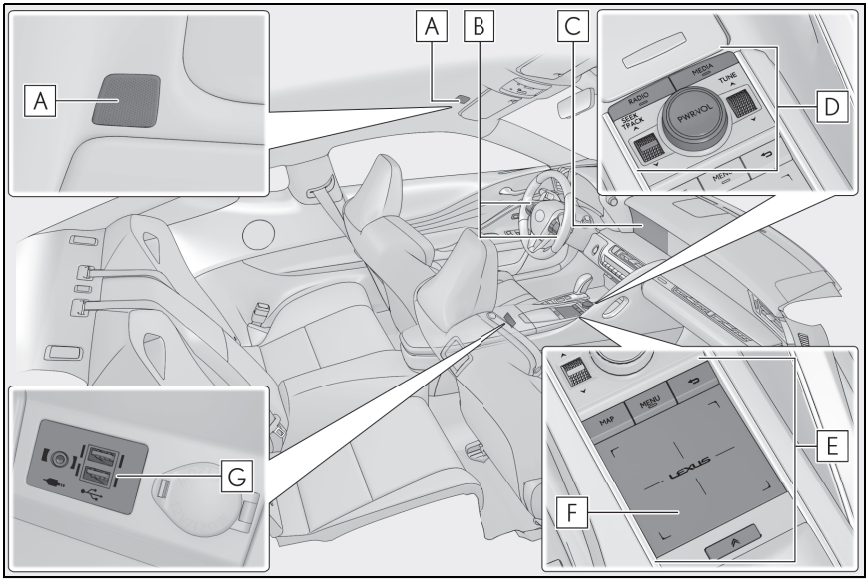

A Mikrofon (→S.168, 190)

B Direksiyon üzerindeki düğmeler (→S.146, 168, 190)

C Ekran

D Ses kontrol düğmesi (→S.120)

E Remote Touch (→S.14)

F Touchpad (→S.28)

G USB/AUX bağlantı noktası (→S.122)

- Sıcaklık -20°C (-4°F) veya daha düşük olduğunda navigasyon sistemi çalışmayabilir.
- LCD ekrana açıyla bakıldığında daha açık veya daha koyu görünür.
- Güneşten gelen ışık veya başka bir dış ışık kaynağı ekrana geldiğinde, ekranın görüntülenmesi zordur.
- Polarize mercekli güneş gözlüğü takarken ekran daha aydınlık veya daha koyu görünür.
- Yukarıdaki şekil soldan direksiyonlu araçlar içindir.

DİKKAT

- Güvenlik nedenlerinden dolayı, sürücüler sürüş esnasında mümkün olduğunca işlemlerden kaçınmalıdır. Sürüş esnasında işlem yapmak, sürücünün yanlışlıkla direksiyon simidini kullanmasına ve kazaya neden olabilir. Kullanmadan önce aracı durdurun. Ayrıca, sürüş esnasında mümkün olduğunca ekrana bakmaktan kaçının.
- Daima mevcut trafik yönetmeliklerine uyun ve yol koşullarına göre sürüş yapın. Varış noktası yönlendirmesi tarafından gösterilen güzergahlar, hız sınır işaretlerindeki ve geçilmesi çok dar olan yollardaki değişiklikler nedeniyle aracın girmesine izin verilmeyen güzergahları içerebilir.

UYARI

- 12 volt akünün tamamen tükenmesini önlemek için, motor/hybrid sistem kapalıyken remote touch'ı uzun süre kullanmayın.

Remote Touch

Navigasyon sistemi öncelikle Remote Touch ile çalıştırılır.

Remote Touch, "MAP" (Harita) düğmesi, "MENU" düğmesi, geri düğmesi, touchpad ve alt işlev düğmesini içeren aygıtın adıdır.

Her bir parçanın ismi ve işlemleri

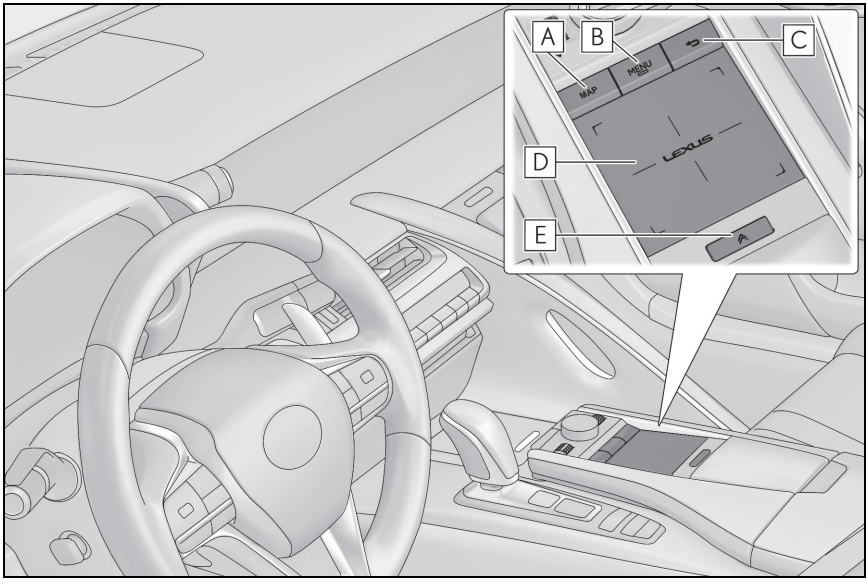

A "MAP" düğmesi

Geçerli konumu görüntülemek için basın. (→S.65, 69)

B "MENU" düğmesi

Menü ekranını görüntülemek için basın. (→S.16)

C Geri düğmesi

Önceki ekranı görüntülemek için basın. (→S.28)

D Touchpad

Ekrandaki bir düğmeyi seçmek/onaylamak için kullanın. (→S.28)
Liste ekranlarını kaydırmak ve haritayı büyütmek/küçültmek için kullanın. (→S.29)

E Alt işlev düğmesi

Ekranda [⌃] görüntülendiğinde, ekrana atanmış bir işlev ekranı görüntülenebilir. (→S.15)

Alt işlev düğmesini kullanma

Ekrana atanmış isteğe bağlı işlevler çalıştırılabilir.

1 ekranda görüntülenince Remote Touch üzerindeki düğmesine basın.

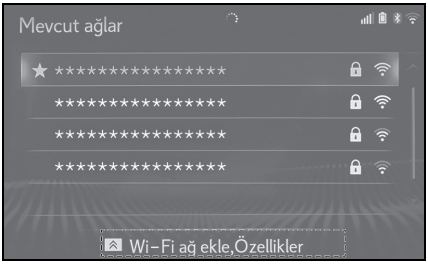

2 İstenilen başlığı seçin.



Menü ekranı

Menü ekranı kullanımı

Remote Touch üzerindeki "MENU" düğmesine basarak menü ekranını görüntüleyin.

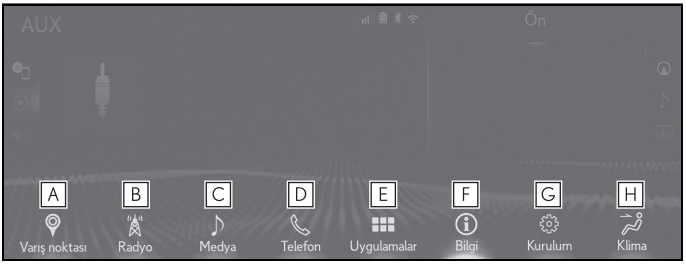

A "Varış noktası" ekranını görüntülemek için seçin. (→S.64)

B Radyo kontrol ekranını görüntülemek için seçin. (→S.120)

C Ortam kontrol ekranını görüntülemek için seçin. (→S.120)

D Eller serbest kontrol ekranını görüntülemek için seçin. (→S.188)

E "Uygulamalar" ekranını görüntülemek için seçin.*1, 2

F Bilgi ekranını görüntülemek için seçin. (→S.21)

G "Ayarlar" ekranını görüntülemek için seçin. (→S.20)

H Klima kontrol ekranını görüntülemek için seçin. *3

*1: Bu fonksiyon bazı modellerde kullanılamaz.

*2: Bu uygulamanın işlevleri ve hizmetleri hakkında ayrıntılı bilgi için, bkz. http://my.lexus.eu.

*3: "KULLANICI EL KİTABI"na bakın.

"İmleç üstü kısayolu" kullanımı

İmleci menü ekranında bir düğmenin üzerine getirmek, bu düğme için kısayol düğmelerinin görüntülenmesine neden olur.

Kısayol düğmeleri, çalıştırma prosedürlerini daha hızlı gerçekleştirmek için kullanılabilir.

A İmleç üstü kısayolu

Durum simgesi

Durum simgeleri ekranın üst kısmında görüntülenir.

Durum simgesi açıklaması



A Bağlanan telefon ekranının alım seviyesi (→S.18)

B Kalan akü şarjı ekranı (→S.19)

C Bluetooth® telefon bağlantı durumu ekranı (→S.19)

D Wi-Fi® bağlantı durumu ekranı (→S.18)

E Miracast™ ile yapılan veri iletişimi sırasında gösterilir (→S.18)

- Görüntülenebilecek durum simgelerinin sayısı gösterilen ekrana bağlı olarak değişir.

Alım seviyesi ekranı

Sinyal alım seviyesi her zaman cep telefonunuzda gösterilen seviyeye uygun değildir. Çekim seviyesi sahip olduğunuz telefona bağlı olarak gösterilmeyebilir.

Cep telefonu servis alanının dışına çıktığında ya da radyo dalgalarının erişemediği yerlerde gösterilir.

"Rm", yurt dışında internet bağlantısı (roaming) sırasında gösterilir. Yurtdışında internet kullanırken sol üstte "Rm" görüntülenir.

Kullandığınız telefona bağlı olarak kapsama alanı görüntülenmeyebilir.

▶ Cep telefonu ile bağlıyken

Seviye	Göstergeler
Bağlantı yok	
Zayıf	
Mükemmel	

▶ Wi-Fi® kullanırken

Seviye	Göstergeler
Bağlantı yok	
Zayıf	
Mükemmel	

▶ Miracast™ kullanırken

Seviye	Göstergeler
Bağlantı yok	
Zayıf	
Mükemmel	

- Wi-Fi®/Miracast™ işlevi kapalıyken, hiçbir öğe gösterilmez.

Kalan akü şarjı ekranı

Gösterilen miktar her zaman Bluetooth® cihazında gösterilen miktarla uyumlu değildir.

Bağlı Bluetooth® cihazına bağlı olarak pil şarj durumu görüntülenmeyebilir.

Bu sistemin şarj işlevi yoktur.

Kalan şarj	Göstergeler
Boş	
Düşük	
Dolu	

Bluetooth® bağlantı durumu ekranı

Bluetooth® bağlantısının anteni, gösterge paneline tümleşiktir.

Bluetooth® telefonlar aşağıdaki koşullar ve/veya konumlarda kullanıldığında, Bluetooth® bağlantısının durumu kötüleşebilir:

Cep telefonu (koltuğun arkasında veya torpido gözü veya konsol bölmesinde) çeşitli cisimler tarafından engellendiğinde.

Cep telefonu metal cisimlere temas ediyor veya metal cisimler tarafından örtülüyorsa.

Bluetooth® telefonu Bluetooth® bağlantısının iyi olduğu bir yerde bırakın.

Göstergeler	Durumlar
(Mavi)	Bluetooth® bağlantısının durumunun iyi olduğunu belirtir.
(Gri)	Bu durumdayken, telefon görüşmeleri sırasında ses kalitesi bozulabilir.
	Cep telefonunun Bluetooth® ile bağlı olmadığını gösterir.

"Ayarlar" ekranı

"Ayarlar" ekranı

"Ayarlar" ekranına aşağıdaki yöntemlerle ulaşılabilir:

1 Remote Touch üzerindeki "MENU" düğmesine basın.

2 "Setup" (Ayarlar) öğesini seçin.

3 İstenilen başlığı seçin.

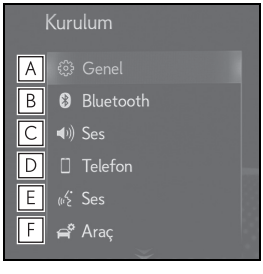

A Seçili dili, kullanım sesini, otomatik ekran değiştirme ayarlarını vb. değiştirmek için seçin. (→S.55)

B Bluetooth® telefonlar ve Bluetooth® müzik çalarların ayarlarını yapmak için seçin. (→S.43)

C Radyo ve harici medya ayarlarını yapmak için seçin. (→S.148)

D Telefon sesi, kişiler, mesaj ayarları vb. belirlemek için seçin. (→S.204)

E Sesli yönlendirme ayarlarını yapmak için seçin. (→S.59)

F Araç bilgilerini ayarlamak için seçin. (→S.60)

G Harita ayarları, trafik bilgileri, güzergah tercihleri ayarları vb. ayarlamak için seçin. (→S.106, 110, 113, 113)

H Wi-Fi® bağlantı ayarlarını yapmak için seçin. (→S.50)

I Çevrimiçi ayarları yapmak için seçin.* (→S.229)

*: Bu fonksiyon bazı modellerde kullanılamaz.

Bilgi ekranı

Bilgi ekranı

Bilgi ekranına aşağıdaki yöntemlerle ulaşılabilir:

1 Remote Touch üzerindeki "MENU" düğmesine basın.

2 "Info" (Bilgi) öğesini seçin.

A Enerji ekranı veya yakıt tüketimi ekranını görüntülemek için seçin.*

*: "KULLANICI EL KİTABI"na bakın.

Harita ekranının kullanımı

Aracın mevcut konumunu harita ekranında görüntüleme

1 Remote Touch üzerindeki “MAP” düğmesine basın.

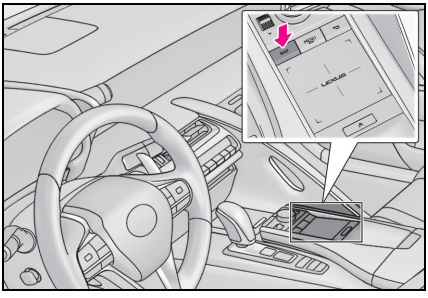

2 Kısa bir süre sonra ekran otomatik olarak harita ekranına geçer.

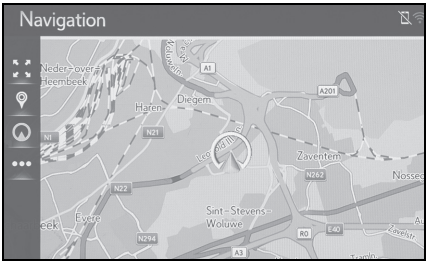

■ Harita ekranının görüntülenmesi

Aşağıdaki işlemler de yapılabilir.

- Harita yönünü değiştirme (→S.71)
- 3D haritayı görüntüleme (→S.71)

Harita ekranının hareketi

1 Harita ekranında istediğiniz noktayı seçin.

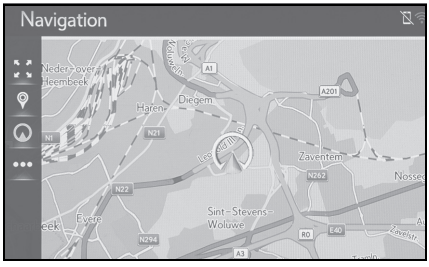

- İstenen noktayı harita ekranının ortasına getirin.
- Ekran kaydırıldıktan sonra, touch-pad'de sürükleme veya kaydırma işlemi yapmak mümkündür.

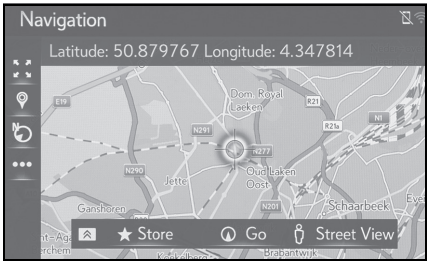

- Remote Touch üzerindeki "MAP" düğmesine basarak mevcut konuma dönün.
- Harita ekranını taşıma hakkında ayrıntılı işlem için: →S.69

Haritayı yakınlaştırma/uzaklaştırma

■ Haritayı yakınlaştırma

1 Haritada öğesini seçin.

2 Remote Touch touchpad'inde "+" işaretini seçin veya sıkıştırın. (→S.70)

■ **Haritayı uzaklaştırma**

1 Haritada öğesini seçin.

2 Remote Touch touchpad'inde "-" işaretini seçin veya açın. (→S.70)

Güzergahın yönlendirilmesi

Varış noktasının belirlenmesi

1 Remote Touch üzerindeki “MAP” düğmesine basın.

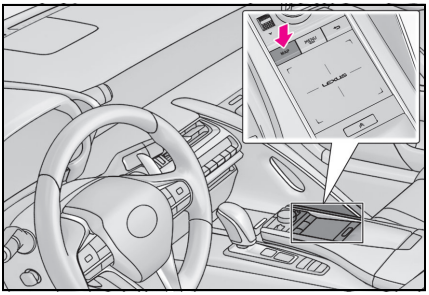

2 Varış noktası aramanın farklı yöntemleri vardır. (→S.79)

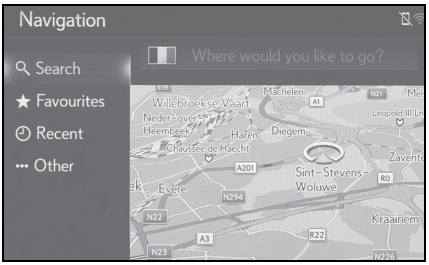

3 “Go” (Git) öğesini seçin.

● Tüm güzergah haritasının görüntülendiğini kontrol edin. (→S.90)

4 “Destination” (Varış noktası) öğesini seçin.

Varış noktasına yönlendirme ekranda görüntülenir ve sesli yönlendirme aracılığıyla duyulabilir.

Varış noktalarının silinmesi

Varış noktasına giden yolun geri kalanını bildiğiniz durumlarda güzergah

yönlendirmeye artık ihtiyaç duyulmadığında varış noktası silinebilir.

1 "MAP" düğmesine basıldıktan kısa bir süre sonra ekran otomatik olarak harita ekranına geçer. (→S.65)

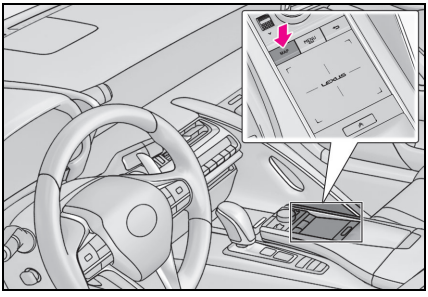

2 Haritadaki ••• öğesini seçin.

3 "Route" (güzergah) öğesini seçin

4 “Delete” (Sil) öğesini seçin.

● 1'den fazla varış noktası ayarlandığında ekranda "Konaklama listesi" görüntülenir. Düzenlenecek öğeleri seçin. (→S.95)

5 Onay ekranı göründüğünde "Yes" (Evet) öğesini seçin.

Evin kaydedilmesi

Evin kaydedilmesi

1 Remote Touch üzerindeki “MAP” düğmesine basın.

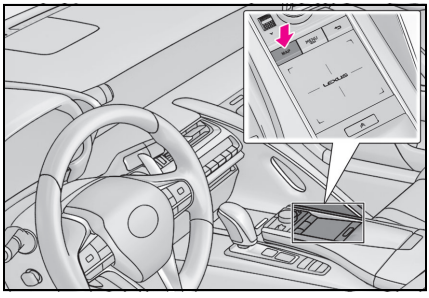

2 “Favourites” (Favoriler) öğesini seçin.

3 “Home” (Ev) öğesini seçin.

4 “Yes” (Evet) öğesini seçin.

5 Ev konumunuzu aramanın farklı yöntemleri vardır. (→S.79)

6 “Enter” (Gir) öğesini seçin.

● Ev konumunun kaydı tamamlanmıştır.

- Ad, adres ve güzergahı düzenleme →S.103
- Evin varış noktası olarak belirlenmesi →S.25

Evin varış noktası olarak belirlenmesi

1 Remote Touch üzerindeki “MAP” düğmesine basın.

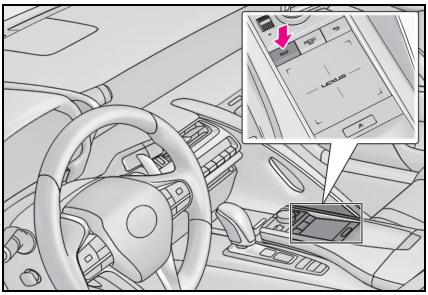

2 “Favourites” (Favoriler) öğesini seçin.

3 “Home” (Ev) öğesini seçin.

- Önerilenin dışındaki güzergahların seçilmesi. (→S.90)
- Varış noktasına yönlendirme ekranda görüntülenir ve sesli yönlendirme aracılığıyla duyulabilir.

Temel işlev 2

2-1. Kullanmadan önceki temel bilgiler

Başlangıç ekranı 28

Remote Touch kullanımı 28

Ekranın kullanımı 31

Yan Ekranın kullanımı 33

Harflerin ve rakamların girilmesi/liste ekranının kullanımı 35

Araç bilgi ekranı ile navigasyon sisteminin bağlanması 38

2-2. Ağ ayarları

Bluetooth® cihazın kaydedilmesi/bağlanması 39

Bluetooth® bilgilerinin ayarlanması 43

Wi-Fi® ile internet'e bağlanma 50

2-3. Diğer ayarlar

Genel ayarlar 55

Ses ayarları 59

Araç ayarları 60

Avrupa dışında satılan araçlar için, sürüş sırasında bazı işlevler kullanılamayabilir.

Başlangıç ekranı

Kontak <güç düğmesi> ACCESSORY (Aksesuar) ya da IGNITION ON (Kontak açık) konumuna <AÇIK mod> getirildiğinde, başlangıç ekranı gösterilecek ve sistem çalışmaya başlayacaktır.

Dikkat ekranı

Birkaç saniye sonra "DİKKAT" ekranı görüntülenir.

Yaklaşık 5 saniye beklemek veya "Continue" (Devam)'ı seçmek son görüntülenen ekrana geçiş yaptırır.

DİKKAT

- Araç motor çalışırken (hybrid sistem çalışırken) durdurulduğunda, her zaman emniyet için park frenini çalıştırın.

Sistemin yeniden başlatılması

Sistem aşırı derecede yavaş tepki veriyorsa, yeniden çalıştırılabilir.

1 "PWR•VOL" düğmesini 3 saniye ya da daha uzun süre basılı tutun.



Remote Touch'ın Kullanımı

Kontak <güç düğmesi> ACCESSORY veya IGNITION ON <AÇIK modu> konumundayken sistem Remote Touch ile kullanılabilir.

Touchpad kullanımı

1 Ekranda istediğiniz düğmeyi seçmek için Remote Touch'ın touchpad'ini kullanın.



2 Ekrandaki düğmeleri seçmek için touchpad'e basabilir veya iki kez dokunabilirsiniz. Bir düğme seçildikten sonra ekran değişir.

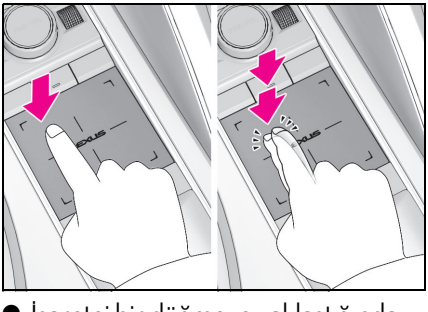

- İşaretçi bir düğmeye yaklaştığında otomatik olarak o düğmeye atlar ve Remote Touch geri bildirim kuvveti (titreşim) touchpad tarafından oluşturulur.

Bu bildirim kuvveti ayarlanabilir. (→S.55)

- Remote Touch üzerindeki "MENU" düğmesine basarak menü ekranını görüntüleyin. (→S.16)
- Harita ekranı Remote Touch üzerindeki "MAP" düğmesine basarak görüntülenebilir. (→S.69)
- Ekranda görüntülendiğinde, önceki ekrana dönmek için öğesini seçin veya Remote Touch üzerindeki düğmesine basın.

- Touchpad'i parmağınız ile kullanın. Çivi veya kalem gibi cisimler kullanmayın.
- İmleç hareket işlemlerini yalnızca tek bir parmağınızı kullanarak gerçekleştirin. İşaretçi birden fazla parmak kullanılarak çalıştırılamaz.
- Touchpad'e su veya başka yabancı maddeler gelirse, arıza oluşabilir. Bu durumda suyu veya yabancı maddeleri siliniz ve touchpad'i kullanmadan önce yaklaşık 30 saniye bekleyin.
- Aşağıdaki durumlarda touchpad normal tepki vermeyebilir:
  - Eldiven vb. giyerken.
  - Islak elle kullanıldığında.
  - Touchpad'e film veya boya gibi bir madde geldiğinde.
  - Touchpad'de su veya diğer yabancı maddeler olduğunda.
  - Güçlü radyo dalgaları veya elektriksel parazite neden olan TV vericisi, elektrik santrali, benzin istasyonu, büyük ekran, havaalanı veya benzer yerlerin yakınında.
  - Yakında portatif telsiz ve cep telefonu gibi kablosuz cihazlar varken.
  - Touchpad üzerine aşağıdaki metal cisimler yerleştirildiğinde:
    Bozuk paralar
    Anahtarlar
    Bir cüzdanın metal parçaları
    Alüminyum folyo vb. bağlanmış kartlar
    Alüminyum folyo içeren sigara kutuları
    Tek kullanımlık el ısıtıcılar
    CD/DVD gibi ortamlar, USB kabloları vb.
  - Dış hava sıcaklığı -20°C veya altındaysa
- Kontak, <güç düğmesi> ACCESSORY veya IGNITION ON <AÇIK mod> konumuna getirildiğinde touchpad üzerine bir el veya nesne yerleştirilirse, touchpad normal tepki vermeyebilir. Bu durumda touchpad üzerine konan cismi kaldırınız ve yaklaşık 30 saniye bekledikten sonra kullanın. Hala tepki yoksa, kontağı <güç düğmesi> kapalı konuma ve ardından tekrar ACCESSORY veya IGNITION ON <AÇIK mod> konumuna getirin.
- Touchpad kirlendiğinde tepkisi kötüleşebileceği için, touchpad'i sık sık temizleyin. Touchpad'i temizlerken olabilecek arızaları önlemek için kontağı <güç düğmesi> kapatın.

UYARI

- Remote Touch'ın gıda, sıvı, çıkartmalar veya yanan sigaralara temas etmesini önleyin.
- Remote Touch'ı aşırı baskıya veya güçlü darbelere maruz bırakmayın, aksi takdirde zarar görebilir.
- Touchpad'e kuvvetli bir şekilde bastırmayın veya kullanmak için keskin ve sivri uçlu bir cisim kullanmayın. Aksi takdirde zarar görebilir.

Touchpad hareketleri

İşlemler, touchpad'e doğrudan parmağınızla dokunarak gerçekleştirilir.

- İmlecin hareket hızı gibi touchpad ayarları değiştirilebilir. (→S.55)

Takip

Touchpad ile teması sürdürürken pedin yüzeyini takip edin.

- İmleci ve işaretçiyi hareket ettirme.

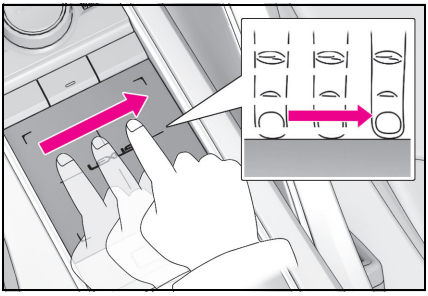

Çift dokunma

Touchpad'e iki kez hızlıca dokunun.

- Ekrandaki düğmeyi seçer.

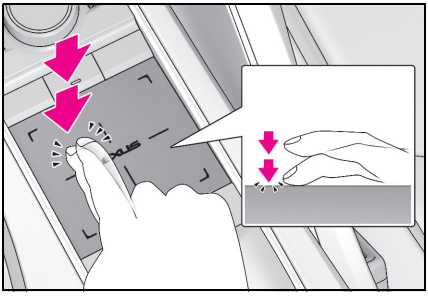

Hafifçe vurma

Touchpad boyunca parmağınız ile hızlı ve uzun bir hareket.

- Liste ekranını veya harita ekranını hareket ettirme.

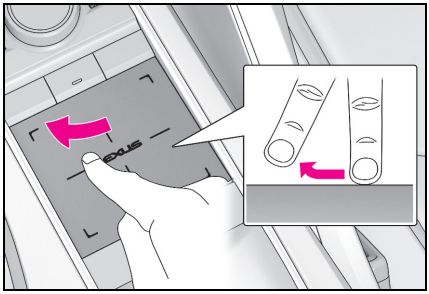

- Kaydırma işlemi davranışı, aracın hareket halinde veya park edilmiş olmasına bağlı olarak farklılık gösterir.

Büyütme/Küçültme

Touchpad üzerinde parmaklarınızı birbirine doğru veya birbirinden uzağa kaydırın.

- Harita ölçeğini değiştirir.

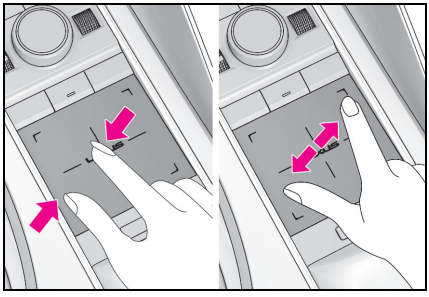

Ekranın kullanımı

Ekran tam ekran veya ayrılmış ekran modunda çalıştırılabilir.

Ayrılmış ekran modu, yan yana farklı bilgiler gösterebilir.

- Ayrılmış ekran görüntülendiğinde, kullanmak istediğiniz ekranı seçmeniz gerekir.

Her bir parçanın ismi ve işlemleri

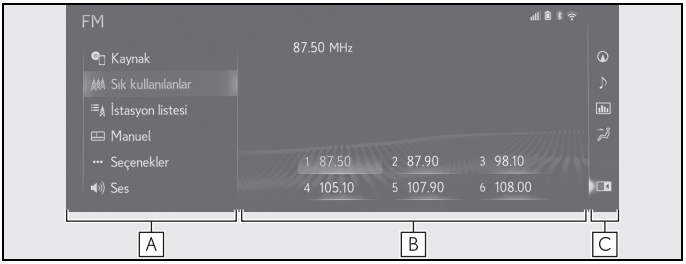

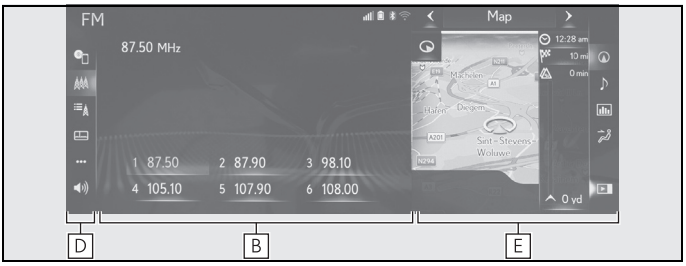

A Alt menü

Alt menü öğesini seçmek, ana ekranda görüntülenen bilgileri değiştirir.

Görüntülenen öğeler işleve göre değişir.

B Ana ekran

Ana ekran işlevleri ve kullanımı hakkında ayrıntılı bilgi için ilgili bölüme bakın.

C Yan ekran simgesi

Yan menü, imleci bir simgenin üzerine getirip istenen ekranı seçerek görüntülenebilir.

D Alt menü simgesi

Alt menüsünü görüntülemek için imleci bir simgenin üzerine getirin.

E Yan ekran

Aşağıdaki işlevler, yan ekranda görüntülenebilir ve çalıştırılabilir.

- Navigasyon sistemi (→S.33)
- Müzik sistemi (→S.34)
- Araç bilgileri*
- Klima*

*: "KULLANICI EL KİTABI"na bakın.

Yan ekranın kullanımı

Yan ekranı değiştirme

Yan ekranda görüntülenen ekranı değiştirmek için, ekranın sağ tarafındaki ekran düğmelerini kullanın.

1 İstenilen düğmeyi seçin.

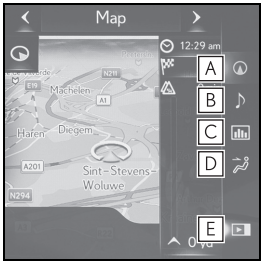

A Navigasyon ekranını görüntülemek için seçin. (→S.33)

B Müzik kontrol ekranını görüntülemek için seçin. (→S.34)

C Araç bilgileri ekranını görüntülemek için seçin.*

D Klima kontrol ekranını görüntülemek için seçin.*

E Yan ekranı gizlemek/göstermek için seçin.

*: "KULLANICI EL KİTABI"na bakın.

Navigasyon sistemi

Harita ölçeği

1 İmleç harita ekranında bir düğme üzerindeyken zoom yapmak için sıkıştırma kullanın.

Haritanın yönü

1 , veya öğesini seçin.

Harita modunu değiştirme

1 Harita modunu değiştirmek için veya seçin.

- Harita modu hakkında ayrıntılı bilgi için bkz. "Harita modunun değiştirilmesi". (→S.72)

Müzik/görüntü sistemi

Modların değiştirilmesi

1 ⌄ öğesini seçin.

2 İstediğiniz kaynağı seçin.

■ **Radyonun kullanımı**

Yan ekranda kayıtlı istasyonlar seçilebilir.

■ **Medya kullanımı**

Bölüm, dosya veya parçası seçme gibi işlemler ekrandan gerçekleştirilir.

A Bir bölüm/parça/dosya seçmek için seçin.
Geri almak için basılı tutun.

B Video ekranını durdurmak için seçin.

C Çalmak/duraklatmak için seçin.

D Bir bölüm/parça/dosya seçmek için seçin.

- Oynatma sırasında: Hızlı ileri almak için basılı tutun.
- Bir duraklatma sırasında: Yavaş ileri almak için basılı tutun.

● Müzik kaynağına bağlı olarak bazı işlevler bulunmayabilir.

Harflerin ve rakamların girilmesi/liste ekranının kullanımı

Harflerin ve rakamların girilmesi

Bir adres, isim, vb. aranırken ya da veri, harfler ve rakamlar girilirken ekran kullanılabilir.

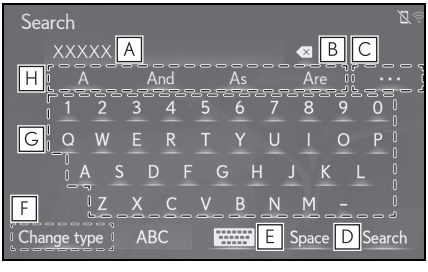

A Metin alanı. Girilen karakterler görüntülenir.

B Bir karakteri silmek için seçin. Karakterleri silmeye devam etmek için seçili tutun.

C Kelime tahmin aday listesinde birden fazla öğe olduğunda görüntülemek için seçin.* (→S.35)

D İmleç üzerinde boşluk oluşturmak için seçin.

E Karakteri ve klavye türlerini değiştirmek için seçin.

F Karakteri ve klavye türlerini değiştirmek için seçin. (→S.35)

G İstediğiniz karakterleri girmek için seçin.

H Girilen metin için kelime tahmin aday listesini görüntülemek amacıyla seçin.* (→S.35)

*: Bu işlevler bazı dillerde kullanılamaz.

Karakter ve klavye tipinin değiştirilmesi

1 "Change type" (Tipi değiştir) öğesini seçin.

2 İstenen karakter ve klavyeyi seçin.

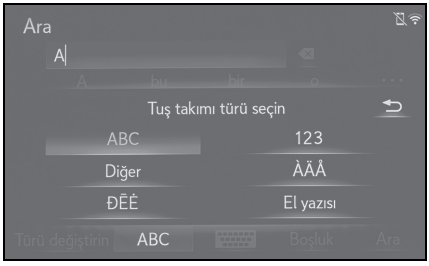

● Verinin girilme koşullarına bağlı olarak klavye karakterlerini değiştirmek mümkün olmayabilir.

Tahmini metin adaylarını görüntüleme*

Metin girildiğinde, sistem o anda onaylanmamış olan metni tamamlayabilecek metni tahmin eder ve metnin başlangıcıyla eşleşen tahmini değişim adaylarını görüntüler.

1 Metni girin.

2 İstenilen adayı seçin.



● Görüntülenmeyen bir adayı seçmek için ••• öğesini seçin ve sonra istediğiniz tahmini değişim adayını seçin.

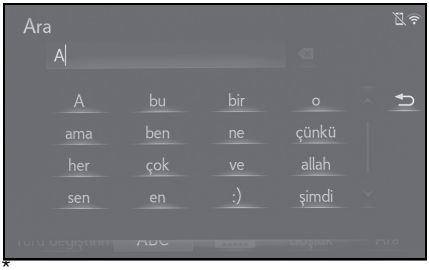

*: Bu işlevler bazı dillerde kullanılamaz.

El yazısı yöntemi

İsteğe bağlı bir araçla karakterler el yazısı ile girilebilir. Ayrıntılar için herhangi bir Lexus satıcısı veya Lexus yetkili servisi ya da herhangi bir güvenilir profesyonele başvurun.

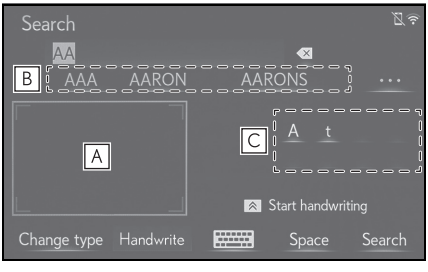

A Girilecek karakterleri yazın.

B Girilen el yazısı karakterine karşılık gelen adayı seçin.*

C Bir sonraki istenen karakteri girmek için görüntülenen aday karakteri seçin.

● Giriş ekranına ve koşullarına bağlı olarak, aşağıdaki işlemler gerçekleştirilebilir.

- Geri sil: Sağ alttan sol alt çizgiye kadar düz bir çizgi çizin.
- Boşluk: Sol üstten sol alta doğru bir çizgi çizin ve daha sonra sağa doğru açıyla sağ alt kısma ilerleyin.
- Satır Sonu: Sağ üstten sağa alta doğru bir çizgi çizin ve daha sonra sol alta doğru dik açı ile devam edin.

*: Bu işlevler bazı dillerde kullanılamaz.

● El yazısı giriş aralığının seçimini kaldırmak için Remote Touch veya alt işlev düğmesinin touchpad'ine basın.

Liste ekranı

Liste ekranı, karakterleri girdikten sonra görüntülenebilir. Bir liste görüntülendiğinde, listede gezinmek için uygun ekran düğmesini kullanın.

Liste ekranını kaydırma



A Kaydırma çubuğunu kullanarak listeyi kaydırmak için bu bölümü seçin.
Liste kaydırmadan çıkmak için kaydırma çubuğunu tekrar seçin.

B Listeyi kaydırmak için seçin.

- Girilen adres veya ad eksik bile olsa veritabanında uyan öğeler gösterilir.
- Maksimum karakter sayısı girilir ya da eşleşen öğeler tek bir liste ekranında gösterilebilirse liste otomatik olarak gösterilir.
- Eşleşen öğelerin sayısı ekranın sağında gösterilir. Eşleşen öğelerin sayısı 999'dan fazla ise, sistem ekranda "***" sembolünü görüntüler.

Liste ekranını kaydırma işlemi

İmleç listenin üst veya alt kısmına geldiğinde liste kaydırma işlemi ile kaydırılabilir.

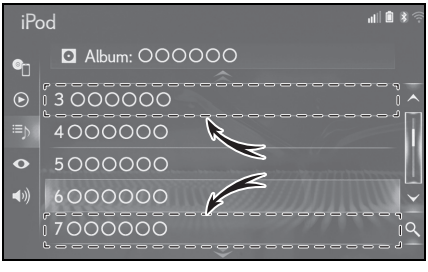

Liste sıralaması ile arama

Görüntülenen liste öğeleri sıralanabilir.

1 öğesini seçin.



2 Metni girin.

3 "Search" (Ara) öğesini seçin.

4 Sıralanmış liste görüntülenir.



- Metin girildiğinde, aranacak öğelerin aday listesi yan ekranda görüntülenir.

Araç bilgi ekranı ile navigasyon sisteminin bağlanması

Navigasyon sisteminin aşağıdaki fonksiyonları, gösterge panelindeki araç bilgi ekranına bağlıdır:

- Navigasyon
- Müzik
- Telefon

vb.

Bu işlevler, direksiyondaki gösterge kontrol düğmeleri çalıştırılabilir. Daha fazla bilgi için "KULLANICI EL KİTABI"na bakın.

Bluetooth® cihazın kaydedilmesi/bağlanması

Eller serbest sistemini kullanmak için, sisteme Bluetooth® özelliği olan bir telefonun kaydedilmesi gerekir.

Telefon kaydedildiğinde, eller serbest sistemini kullanmak mümkün olur.

Bu işlem sürüş sırasında yapılamaz.

İlk kez bir Bluetooth® telefonun kaydedilmesi

■ **Navigasyon sisteminden kayıt**

1 Cep telefonunuzun Bluetooth® bağlantı ayarını açık konuma getirin.

● Cep telefonunuzun Bluetooth® bağlantı ayarı kapalıyken bu fonksiyon kullanılamaz.

2 Remote Touch üzerindeki "MENU" düğmesine basın.



3 "Setup" (Ayarlar) öğesini seçin.

4 Alt menüde "Bluetooth" öğesini seçin.

5 Duruma bağlı olarak, farklı ekran görüntülenir.

● Kayıtlı bir cihaz varsa, "Add new device" (Yeni cihaz ekle)'yi seçin.

● Kayıtlı bir cihaz yoksa, "Yes" (Evet)'i seçin.

6 Bu ekran görüntülendiğinde, Bluetooth® cihazınızın ekranında görüntülenen cihaz adını arayın.

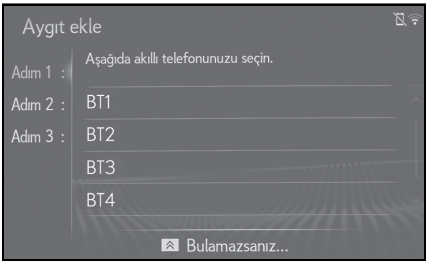

● Bluetooth® cihazlarının kullanımı için cihaz ile birlikte verilen kullanım kılavuzuna bakın.

● Bluetooth® telefon veya taşınabilir cihazın türüne bağlı olarak, belirli ekranların gösterimini etkinleştirmezseniz, cihazınız cihaz listesinde gösterilmeyebilir. Daha fazla bilgi için Bluetooth® telefon veya taşınabilir cihazla birlikte verilen kullanım kılavuzuna bakın.

7 Bluetooth® cihazınızı kullanarak Bluetooth® cihazını kaydedin.

● SSP (Güvenli Basit Eşleştirme) protokolü ile uyumlu Bluetooth® cihazlar için PIN kodu gerekli değildir.

Bağlanmaya çalışan Bluetooth® cihaz tipine bağlı olarak, Bluetooth® cihaz ekranında kayıt onay mesajı görüntülenebilir. Onay mesajına göre yanıt verin ve Bluetooth® cihazı çalıştırın.

8 Eşleştirme işleminin başarılı olduğunu gösteren aşağıdaki ekranın görüntülendiğini kontrol edin.

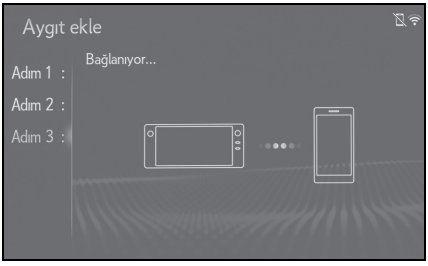

- Sistem kayıtlı cihaza bağlanıyor.
- Bu aşamada Bluetooth® fonksiyonları henüz kullanılamaz.

9 "Connected" (Bağlandı) mesajının görüntülendiğini ve kayıt işleminin tamamlandığını kontrol edin.

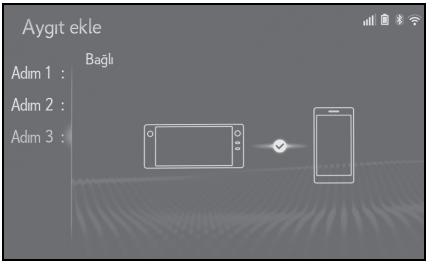

- Bir hata mesajı gösterilirse, tekrar denemek için ekrandaki yönlendirmeyi takip edin.

- Bir cep telefonu bağlandıktan sonra doğru çalışmıyorsa, cep telefonunu kapatıp açın ve tekrar bağlayın.

■ Telefondan kayıt

Navigasyon sisteminden kayıt başarısız olduğunda veya kayıt ekranı üzerinde telefon adı görünmüyorsa, Bluetooth® telefonunu manuel olarak bağlamanız gerekir.

1 Remote Touch üzerindeki "MENU" düğmesine basın.

2 "Setup" (Ayarlar) öğesini seçin.

3 Alt menüde "Bluetooth" öğesini seçin.

4 Yeni telefonu kaydetmek için "Yes" (Evet) öğesini seçin.

5 Ekranın altında "If you cannot find..." (Eğer bulamazsanız) seçeneğini seçmek için Remote Touch üzerindeki ⌃ düğmesine basın.

6 "Register from phone" (Telefondan kaydet)'i seçin.

7 Bluetooth® cihazınızı kullanarak Bluetooth® cihazını kaydedin.

- SSP (Güvenli Basit Eşleştirme) protokolü ile uyumlu Bluetooth® cihazlar için PIN kodu gerekli değildir. Bağlanmaya çalışan Bluetooth® cihaz tipine bağlı olarak, Bluetooth® cihaz ekranında kayıt onay mesajı görüntülenebilir. Onay mesajına göre yanıt verin ve Bluetooth® cihazı çalıştırın.

8 Eşleştirme işleminin başarılı olduğunu gösteren aşağıdaki ekranın görüntülendiğini kontrol edin.

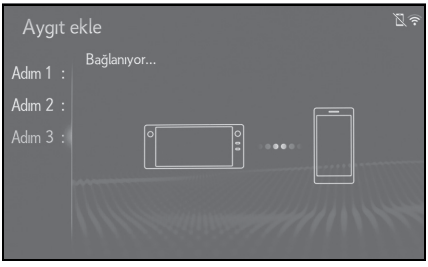

- Sistem kayıtlı cihaza bağlanıyor.
- Bu aşamada Bluetooth® fonksiyonları henüz kullanılamaz.

9 "Connected" (Bağlandı) mesajının görüntülendiğini ve kayıt işleminin tamamlandığını kontrol edin.

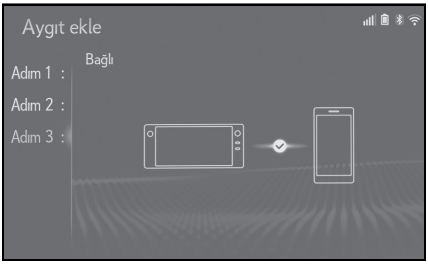

- Bir hata mesajı gösterilirse, tekrar denemek için ekrandaki yönlendirmeyi takip edin.

- Bir cep telefonu bağlandıktan sonra doğru çalışmıyorsa, cep telefonunu kapatıp açın ve tekrar bağlayın.

İlk kez bir Bluetooth® müzik çaların kaydedilmesi

Bluetooth® müzik sistemini kullanmak için, sisteme bir müzik çaların tanıtılması gerekir.

Müzik çalar tanıtıldıktan sonra Bluetooth® müzik sistemi kullanılabilir.

Bu işlem sürüş sırasında yapılamaz.

Bluetooth® cihazın kaydı ile ilgili ayrıntılar için: →S.43

1 Müzik çalarınızın Bluetooth® bağlantı ayarını açık konuma getirin.

- Müzik çalarınızın Bluetooth® bağlantı ayarı kapalıyken bu işlev kullanılmaz.

2 Remote Touch üzerindeki "MENU" düğmesine basın.



3 "Media" öğesini seçin.

4 Alt menüde "Source" (Kaynak) öğesini seçin.

5 "Bluetooth" öğesini seçin.

6 Bir müzik çaları tanıtmak için “Evet” öğesini seçin.

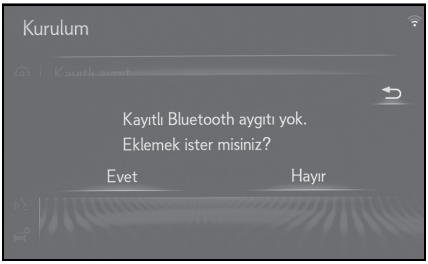

7 5. adım'dan itibaren “Bluetooth® telefonun ilk kez kaydı” adımlarını izleyin. (→S.39)

Profiller

Bluetooth® Ana Özellikleri

- Ver. 2.0 (Tavsiye edilen: Ver. 4.1 +EDR)

Profiller:

- HFP (Eller serbest profili) Ver. 1.0 (Tavsiye edilen: Ver. 1.7)
  - Bu profil, cep telefonunu kullanarak eller serbest telefon aramasına izin verir. Giden arama ve gelen arama fonksiyonları vardır.
- OPP (Nesne Gönderme Profili) Sür. 1.1 (Tavsiye edilen: Ver. 1.2)
  - Bu profil rehber verilerini aktarmaya yarar.
- PBAP (Telefon Rehberi Erişim Profili) Ver. 1.0 (Tavsiye edilen: Ver. 1.2)
  - Bu profil, telefon rehberindeki verileri aktarmak için kullanılır.
- MAP (Mesaj Erişim Profili) Tavsiye edilen: Ver. 1.2
  - Bu, telefon mesajı işlevlerini kullanmak için bir profildir.
- PAN (Kişisel Alan Ağı) Tavsiye edilen: Ver. 1.0
  - Bu, "Bağlantılı hizmetler" işlevini kullanmak için bir profildir.
- A2DP (Gelişmiş Ses Dağıtım Profili) Ver. 1.0 (Tavsiye edilen: Ver. 1.3)
  - Bu profil, müzik sistemine stereo ses veya yüksek kaliteli ses aktarmak için kullanılır.
- AVRCP (Müzik/Video Uzaktan Kumanda Profili) Ver. 1.0 (Tavsiye edilen: Ver. 1.6)
  - Bu profil, müzik/görüntü ekipmanının uzaktan kontrol edilebilmesi için kullanılır.

- Bu sistemin tüm Bluetooth® cihazlarıyla çalışması garanti edilmez.
- Cep telefonunuz HFP desteklemiyorsa, Bluetooth® telefonun kaydı ya da OPP, PBAP, MAP veya PAN profillerinin ayrı ayrı kullanımı mümkün olmayacaktır.
- Bağlı Bluetooth® cihaz sürümü önerilenden eskiyse veya uyumsuzsa, Bluetooth® cihazı işlevi doğru çalışmayabilir.
- Sertifika

Bluetooth®

Bluetooth, Bluetooth SIG, Inc. şirketinin tescilli markasıdır.

Bluetooth® bilgilerinin ayarlanması

Bluetooth® ayarları ekranını görüntüleme

1 Remote Touch üzerindeki "MENU" düğmesine basın.



2 "Setup" (Ayarlar) öğesini seçin.

3 Alt menüde "Bluetooth" öğesini seçin.

4 Ayarlamak istediğiniz öğeyi seçin.

Bluetooth® ayarları ekranı

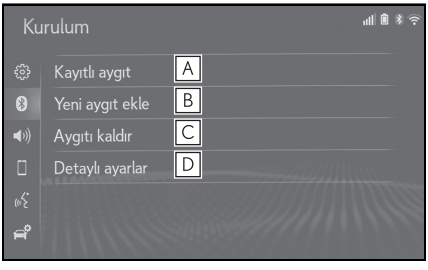

A Bir Bluetooth® cihazını bağlama (→S.44)

B Bir Bluetooth® cihazını kaydetme (→S.43)

C Bir Bluetooth® cihazını silme (→S.44)

D Bluetooth® cihaz bilgilerinin ve sistem ayarlarının düzenlenmesi (→S.47)

Bir Bluetooth® cihazının kaydedilmesi

5 adete kadar Bluetooth® cihazı kaydedilebilir.

Bluetooth® uyumlu telefonlar (HFP) ve müzik çalarlar (AVP) aynı anda kaydedilebilir.

Bu işlem sürüş sırasında yapılamaz.

1 Remote Touch üzerindeki "MENU" düğmesine basın.

2 "Setup" (Ayarlar) öğesini seçin.

3 Alt menüde "Bluetooth" öğesini seçin.

4 "Add new device" (Yeni cihaz ekle) öğesini seçin.

▶ Başka bir Bluetooth® cihazı bağlandığında

● Bluetooth® cihazını ayırmak için, "Yes" (Evet) öğesini seçin.

▶ 5 adet Bluetooth® cihaz zaten kayıtlı olduğunda

● Kaydedilen bir cihazın değiştirilmesi gerekir. "Yes" (Evet) öğesini ve değiştirilecek cihazı seçin.

5 6. adım'dan itibaren "Bluetooth® telefonun ilk kez kaydı" adımlarını izleyin. (→S.39)

Bir Bluetooth® cihazının silinmesi

Bu işlem sürüş sırasında yapılamaz.

1 Remote Touch üzerindeki “MENU” düğmesine basın.

2 “Setup” (Ayarlar) öğesini seçin.

3 Alt menüde “Bluetooth” öğesini seçin.

4 “Remove device” (Cihazı kaldır) öğesini seçin.

5 İstediğiniz cihazı seçin.

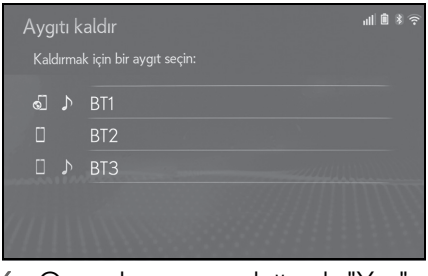

6 Onay ekranı göründüğünde "Yes" (Evet) öğesini seçin.

7 İşlem tamamlandığında bir onay ekranının gösterildiğini kontrol edin.

- Bir Bluetooth® telefonu silerken aynı anda rehber verileri de silinecektir.

Bir Bluetooth® cihazının bağlanması

5 adete kadar Bluetooth® cihaz (Telefonlar (HFP) ve müzik çalarlar (AVP)) kaydedilebilir.

Birden fazla Bluetooth® cihaz tanıtıldıysa, hangi cihaza bağlantı yapılacağını seçin.

1 Remote Touch üzerindeki “MENU” düğmesine basın.

2 “Setup” (Ayarlar) öğesini seçin.

3 Alt menüde “Bluetooth” öğesini seçin.

4 “Registered device” (Kayıtlı cihaz) öğesini seçin.

5 Bağlamak istediğiniz cihazı seçin.

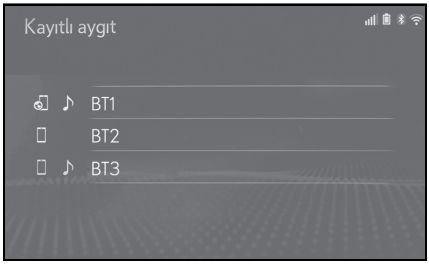

: Telefon

: Müzik çalar

- O anda bağlı olan cihazın desteklediği profil simgesi renkli olarak görüntülenir.
- O anda seçili olmayan bir profil seçildiğinde, fonksiyon ile bağlantı açılıp kapatılır.
- İstediğiniz Bluetooth® cihazı listede değilse, cihazı kaydetmek için “Add new device” (Yeni cihaz ekle) öğesini seçin. (→S.43)

6 İstediğiniz bağlantıyı seçin.

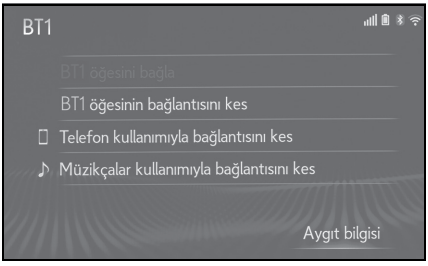

7 Bağlanma işlemi tamamlandığında bir onay ekranının görüntülendiğini kontrol edin.

- Bir hata mesajı gösterilirse, tekrar denemek için ekrandaki yönlendirmeyi takip edin.

- Bluetooth® üzerinden müzik çalarken cihaz bağlantısı yapılırsa, gecikme görülebilir.
- Bağlanan Bluetooth® cihazın tipine bağlı olarak, cihazda ilave işlemler yapmak gerekebilir.
- Bir Bluetooth® cihazını ayırırken, sistemi kullanarak bağlantıyı kesmeniz önerilir.

Bluetooth® cihazını farklı bir şekilde bağlama (telefon ayarları ekranından)

1 Remote Touch üzerindeki "MENU" düğmesine basın.
2 "Setup" (Ayarlar) öğesini seçin.
3 Alt menüde "Phone" (Telefon) öğesini seçin.
4 "Connect phone" (Telefon bağla) öğesini seçin.
5 Bağlamak istediğiniz cihazı seçin.

Bluetooth® cihazını farklı bir şekilde bağlama (telefon ayarları ekranından)

1 Remote Touch üzerindeki "MENU" düğmesine basın.
2 "Setup" (Ayarlar) öğesini seçin.
3 Alt menüde "Phone" (Telefon) öğesini seçin.
4 "Connect phone" (Telefon bağla) öğesini seçin.
5 Bağlamak istediğiniz cihazı seçin.

Bir Bluetooth® cihazını farklı bir şekilde bağlama (telefon üst ekranından)

1 Remote Touch üzerindeki "MENU" düğmesine basın.
2 "Phone" (Telefon) öğesini seçin.
3 Alt menüde "Select device" (Cihaz seç) öğesini seçin.
4 Bağlamak istediğiniz cihazı seçin.

Bir Bluetooth® cihazını farklı bir şekilde bağlama (Bluetooth® müzik çalar üst ekranından)

1 Remote Touch üzerindeki "MENU" düğmesine basın.
2 "Media" öğesini seçin.
3 Alt menüde "Source" (Kaynak) öğesini seçin.
4 "Bluetooth" öğesini seçin.
5 "Connect" (Bağlan) öğesini seçin.
6 Bağlamak istediğiniz cihazı seçin.

■ **Otomatik bağlantı modu**

Otomatik bağlantı modunu açmak için, “Bluetooth power” (Güç) seçeneğini açın. (→S.48) Bluetooth® cihazını bağlantının kurulabileceği bir yerde bırakın.

- Kontak <güç düğmesi> ACCESSORY veya IGNITION ON <AÇIK mod> modundayken, sistem yakındaki kaydedilmiş cihazları arar.
- Sistem, yakındaysa en son bağlantı yapılan tanıtılmış cihaza bağlanır. Otomatik bağlantı önceliği açık olarak ayarlandığında ve birden fazla kayıtlı Bluetooth® olduğunda, sistem otomatik olarak en yüksek önceliğe sahip Bluetooth® telefona bağlanacaktır. (→S.48)

■ **Manuel olarak bağlanma**

Otomatik bağlantı başarısız olduğunda ya da "Bluetooth gücü" kapatıldığında, Bluetooth®'u manuel olarak bağlamanız gerekir.

1 Remote Touch üzerindeki “MENU” düğmesine basın.
2 “Setup” (Ayarlar) öğesini seçin.
3 Alt menüde “Bluetooth” öğesini seçin.
4 4. adım'dan itibaren “Bluetooth® cihazının bağlanması” adımlarını izleyin. (→S.44)

■ **Bluetooth® telefonun yeniden bağlanması**

Kontak <güç düğmesi> ACCESSORY veya IGNITION ON <AÇIK mod> modundayken Bluetooth® şebeke sinyali zayıf olduğu için Bluetooth® telefonun bağlantısı kesilirse, sistem Bluetooth telefonu® otomatik olarak tekrar bağlar.

Bluetooth® cihaz bilgilerinin düzenlenmesi

Bluetooth® cihazının bilgileri ekranda görüntülenebilir. Görüntülenen bilgiler düzenlenebilir.

Bu işlem sürüş sırasında yapılamaz.

1 Remote Touch üzerindeki “MENU” düğmesine basın.
2 “Setup” (Ayarlar) öğesini seçin.
3 Alt menüde “Bluetooth” öğesini seçin.
4 “Registered device” (Kayıtlı cihaz) öğesini seçin.
5 Düzenlemek istediğiniz cihazı seçin.
6 “Device info” (Cihaz bilgileri) öğesini seçin.

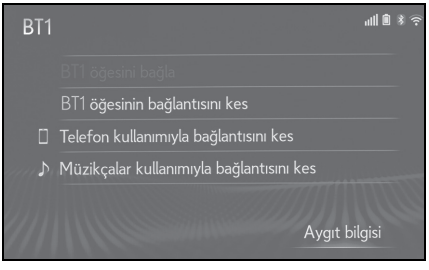

7 Bluetooth® cihaz bilgilerini onaylayın ve değiştirin.

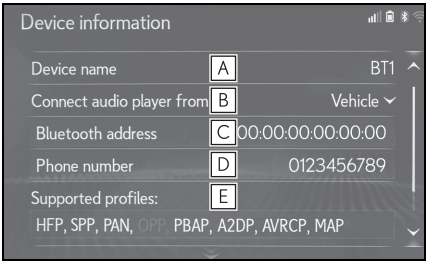

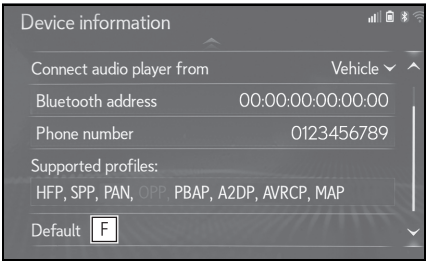

A Bluetooth® cihazının adı görüntülenir. İstenilen bir ad ile değiştirilebilir. (→S.47)

B Bluetooth® müzik çalar bağlantı metodunu ayarlamak için seçin. (→S.47)

C Cihaz adresi cihaza özeldir ve değiştirilemez.

D Telefon numarası Bluetooth® telefona özgüdür ve değiştirilemez.

E Uyumluluk profili Bluetooth® cihazına özgüdür ve değiştirilemez.

F Tüm ayar öğelerini sıfırlamak için seçin.

- 2 adet Bluetooth® cihazı aynı cihaz adı ile kaydedilmiş ise, cihazlar adreslerine bakılarak ayırt edilebilir.
- Telefonun türüne bağlı olarak, bazı bilgiler gösterilmeyebilir.

Cihaz adının değiştirilmesi

1 "Device name" (Cihaz adı) öğesini seçin.

2 Adı girin ve "OK" (Tamam) öğesini seçin.

- Cihaz adı değiştirilse bile, Bluetooth® cihazınızda kayıtlı olan ad değişmez.

Müzik çalar bağlantı yönteminin ayarı

1 "Connect audio player from" (Müzik çaları bağlayın) öğesini seçin.

2 İstediğiniz bağlantı yöntemini seçin.

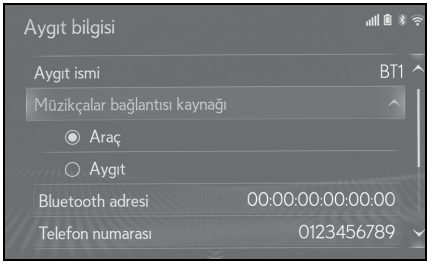

"Vehicle" (Araç): Müzik sistemini müzik çalara bağlamak için seçin.

"Device" (Cihaz): Müzik çaları müzik sistemine bağlamak için seçin.

- Müzik çalara bağlı olarak, "Araç" veya "Cihaz" bağlantı yöntemi uygun olabilir. Bu nedenle müzik çalar ile birlikte verilen kılavuza bakın.

“Detailed settings” (Detaylı ayarlar) ekranı

Bluetooth® ayarları onaylanabilir ve değiştirilebilir.

1 Remote Touch üzerindeki “MENU” düğmesine basın.

2 “Setup” (Ayarlar) öğesini seçin.

3 Alt menüde “Bluetooth” öğesini seçin.

4 “Detailed settings” (Ayrıntılı ayarlar)'ı seçin.

5 Ayarlamak istediğiniz öğeyi seçin.

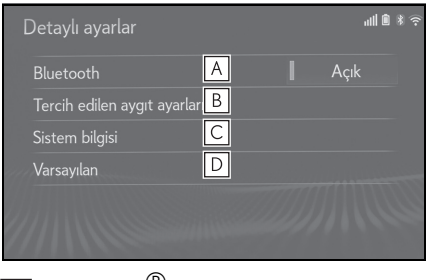

A Bluetooth® bağlantısını açmak/kapatmak için seçin. (→S.48)

B Kayıtlı Bluetooth® cihazların otomatik bağlantı önceliğini değiştirmek için seçin. (→S.48)

C Sistem bilgilerini görüntülemek için seçin. (→S.49)

D Tüm ayar öğelerini sıfırlamak için seçin.

“”Bluetooth gücünü" değiştirme

1 “Bluetooth power” (Bluetooth gücü) öğesini seçin.

"Bluetooth gücü" açık olduğunda:
Kontak <güç düğmesi> ACCESSORY ya da IGNITION ON <AÇIK mod> (Kontak açık) modundayken Bluetooth® cihazı otomatik olarak bağlanır.

"Bluetooth gücü" kapalı olduğunda:
Bluetooth® cihazı bağlantısı kesilir ve sistem bir dahaki sefere bağlantıyı kurmaz.

● Sürüş sırasında otomatik bağlantı durumu kapalıyken açık hale getirilebilir, ancak açıkken kapatılamaz.

Otomatik bağlantı önceliğinin ayarlanması

Kayıtlı Bluetooth® cihazların otomatik bağlantı önceliği değiştirilebilir.

1 “Preferred device settings” (Tercih edilen cihaz ayarları) öğesini seçin.

2 Ayarlamak istediğiniz öğeyi seçin.

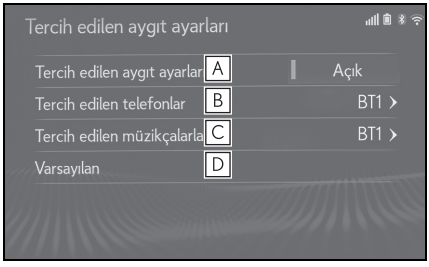

A Otomatik bağlantı önceliğini açmak/kapatmak için seçin.

B Kayıtlı Bluetooth® telefonların otomatik bağlantı önceliğini değiştirmek için seçin. (→S.49)

C Kayıtlı Bluetooth® müzik çalarların otomatik bağlantı önceliğini değiştirmek için seçin. (→S.49)

D Tüm ayar öğelerini sıfırlamak için seçin.

● Yeni kaydedilen Bluetooth® cihazlara otomatik olarak en yüksek bağlantı önceliği verilir.

■ Telefon otomatik bağlantı önceliğinin değiştirilmesi

1 "Preferred phones" (Tercih edilen telefonlar) öğesini seçin.

2 İstediğiniz Bluetooth® cihazı seçin ve tercih sırasını değiştirmek için "Yukarı taşı" veya "Aşağı taşı" öğelerini seçin.

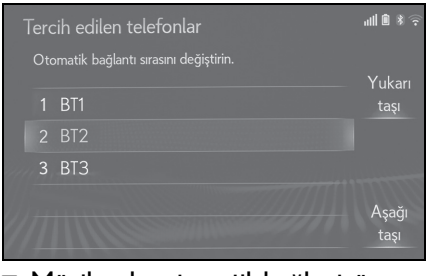

■ Müzik çalar otomatik bağlantı önceliğinin değiştirilmesi

1 "Preferred audio players" (Tercih edilen müzik çalarlar) öğesini seçin.

2 İstediğiniz Bluetooth® cihazı seçin ve tercih sırasını değiştirmek için "Yukarı taşı" veya "Aşağı taşı" öğelerini seçin.

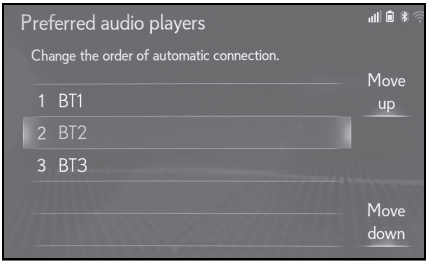

Sistem bilgilerini düzenleme

1 "System information" (Sistem bilgileri) öğesini seçin.

2 Ayarlamak istediğiniz öğeyi seçin.

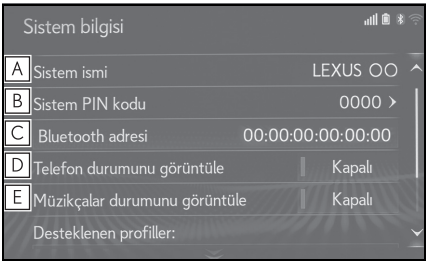

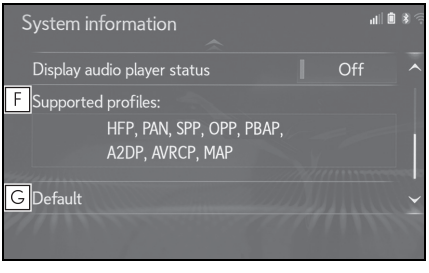

A Sistem adını görüntüler. İstediğiniz adı verebilirsiniz. (→S.49)

B Bluetooth® cihazı kaydedildiğinde kullanılan PIN kodu. Kodu istediğiniz gibi değiştirebilirsiniz. (→S.50)

C Cihaz adresi cihaza özeldir ve değiştirilemez.

D Telefon bağlantı durumu görünümünü açmak/kapatmak için seçin.

E Müzik çalar bağlantı durum görünümünü açmak/kapatmak için seçin.

F Sistemin uyumluluk profili

G Tüm ayar öğelerini sıfırlamak için seçin.

■ Sistem adını düzenleme

1 "System name" (Sistem adı) öğesini seçin.

2 Adı girin ve "OK" (Tamam) öğesini seçin.

■ **PIN kodunu düzenleme**

1 “System PIN code” (Sistem PIN kodu) öğesini seçin.

2 PIN kodunu girin ve "OK" (Tamam) öğesini seçin.

Wi-Fi® ile internet'e bağlanma

Bu sistem Wi-Fi® fonksiyonunu kullanarak İnternet'e bağlanabilir ve böylece bağlantılı hizmetler, trafik bilgileri gibi özellikleri kullanabilir.

Wi-Fi® ayarları ekranını görüntüleme

1 Remote Touch üzerindeki “MENU” düğmesine basın.



2 “Setup” (Ayarlar) öğesini seçin.

3 Alt menüde “Wi-Fi*” öğesini seçin.

4 Ayarlanacak öğeleri seçin.

*: Wi-Fi®, Wi-Fi Alliance®'ın tescilli bir ticari markasıdır.

Wi-Fi® ayarları ekranı

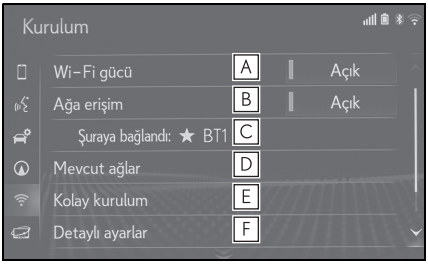

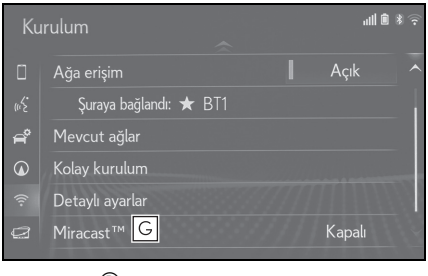

A Wi-Fi® işlevini açmayı/kapatmayı seçin. (→S.51)

B Ağ erişimini açıp/kapatmayı seçin.

C Bağlı ağ adını gösterir

D Bağlanılabilecek mevcut ağları arayın. (→S.51)

E Bir WPS uyumlu Wi-Fi® cihaza hızlıca bağlantı için seçin. (→S.52)

F Detaylı Wi-Fi® ayarlarını yapmak için seçin. (→S.52)

G Miracast™ bağlantısının durumunu görüntüler. (→S.142)

"On" (Açık): Bağlanıyor

"Off" (Kapalı): Bağlanmıyor

Wi-Fi® işlevini açma/kapatma

Açıldığında "Mevcut ağlar" ve "Kolay kurulum" öğeleri seçilebilir.

1 Remote Touch üzerindeki "MENU" düğmesine basın.

2 "Setup" (Ayarlar) öğesini seçin.

3 Alt menüde "Wi-Fi*" öğesini seçin.

4 "Wi-Fi* power" (Wi-Fi gücü) öğesini seçin.

- Bu her seçildiğinde, "Wi-Fi* power" özelliği açılır/kapatılır.

*: Wi-Fi®, Wi-Fi Alliance®'ın tescilli bir ticari markasıdır.

Bir ağa bağlanma

Mevcut ağlar aranabilir ve bağlantı kurulabilir.

1 Remote Touch üzerindeki "MENU" düğmesine basın.

2 "Setup" (Ayarlar) öğesini seçin.

3 Alt menüde "Wi-Fi*" öğesini seçin.

4 "Available networks" (Mevcut ağlar) öğesini seçin.

5 İstediğiniz ağı seçin.

- 🔒 sahip bir ağa seçildiğinde ve parola giriş ekranı görüntülendiğinde, parolayı girin ve ardından "OK" (Tamam) öğesini seçin.

- Tercih edilen ağ seçilen ağ ★ ile işaretlenmiştir.
- Bu ekranı görüntülerken Remote Touch'da ⌃ düğmesine basılırsa, aşağıdaki işlev ayarlanabilir.

"Details" (Detaylar): Ağ hakkındaki bilgileri görüntülemek için seçin.

"Add Wi-Fi* network" (Wi-Fi ağı ekle): O anda görüntülenmeyen bir Wi-Fi® ağı eklemek için kullanın.

*: Wi-Fi®, Wi-Fi Alliance®'ın tescilli bir ticari markasıdır.

■ Bir Wi-Fi® ağı ekleme

Arama yaparak görüntülenemeyen mevcut ağlar eklenebilir.

1 Remote touch üzerindeki ⌃ düğmesine basın.
2 "Add Wi-Fi* network (Wi-Fi ağı ekle) öğesini seçin.
3 Ağ adını girin ve "OK" (Tamam) öğesini seçin.
4 Güvenlik tipini seçin.
5 Parolayı girin ve "OK" (Tamam) öğesini seçin.

*: Wi-Fi®, Wi-Fi Alliance®'ın tescilli bir ticari markasıdır.

Hızlı bağlantı

Bir Wi-Fi® cihazı Wi-Fi Protected Setup™ uyumlu ise buna daha hızlı bağlanabilir.

1 Remote Touch üzerindeki "MENU" düğmesine basın.
2 "Setup" (Ayarlar) öğesini seçin.
3 Alt menüde "Wi-Fi*" öğesini seçin.
4 "Easy setup" (Kolay kurulum) öğesini seçin.
5 Cihazın belirlediği "PIN code" (Pin kodu) veya "Push button" (Düğme) seçimini yapın.

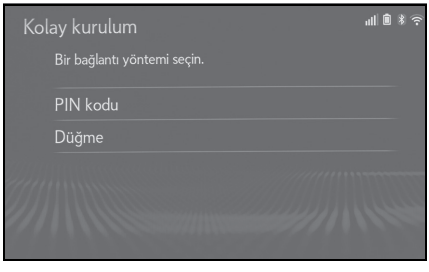

6 Bağlanmak için Wi-Fi® cihazını çalıştırın.

*: Wi-Fi®, Wi-Fi Alliance®'ın tescilli bir ticari markasıdır.

Detaylı Wi-Fi® ayarları

1 Remote Touch üzerindeki "MENU" düğmesine basın.
2 "Setup" (Ayarlar) öğesini seçin.
3 Alt menüde "Wi-Fi*" öğesini seçin.
4 "Detailed settings" (Ayrıntılı ayarlar)'ı seçin.
5 Ayarlanacak öğeleri seçin.

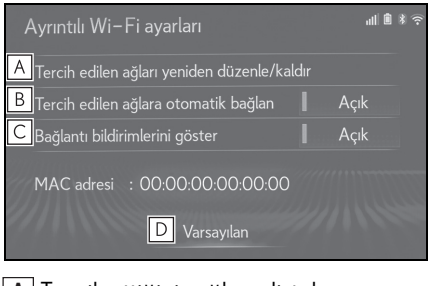

A Tercih ettiğiniz ağların listeleme sıra-

sını değiştirmek ve ağları listeden silmek için seçin. (→S.53)

B Ağa otomatik bağlantıyı açmayı/kapatmayı seçin. Açık olarak ayarlandığında, sistem otomatik olarak kaydedilmiş olan tercih edilen ağlara bağlanır.

C Otomatik bağlantı mesajı bildirim görünümünü açmak/kapatmak için seçin.

D Tüm ayar öğelerini sıfırlamak için seçin.

*: Wi-Fi®, Wi-Fi Alliance®'ın tescilli bir ticari markasıdır.

Tercih edilen ağ ayarları

Önceden bağlantı yapılan tüm ağlar, tercih edilen ağlardır. Ağlara bağlanma önceliğinin sırası değiştirilebilir.

1 "Reorder/Remove preferred networks" (Tercih edilen ağları yeniden sırala/kaldır) öğesini seçin.

2 İstediğiniz ağı seçin ve ağın bağlantı önceliğini değiştirmek için "Move up" (Yukarı taşı) ya da "Move down" (Aşağı taşı) öğesine dokunun.

"Remove" (Kaldır): Bir ağı silmek için seçin.

● Bir ağa bağlanıldığı esnada, tercih edilen ağ ayarları değiştirilemez.

Wi-Fi® işlevini kullanım ipuçları

DİKKAT

● Wi-Fi® cihazları yalnızca güvenli olduğunda ve yasalara uygun olduğunda kullanın.

● Müzik sisteminizde Wi-Fi® antenleri bulunur. İmplante edilmiş kalp pilleri, kalp ritmi düzenleyici piller veya implante kalp defibrilatörleri olan kişiler, Wi-Fi® antenleri ile aralarında makul bir mesafe bırakmalıdırlar.
Radyo dalgaları bu cihazların çalışmasını etkileyebilir.

● Wi-Fi® cihazları kullanmadan önce, implante edilmiş kalp pilleri, kardiyak senkronizasyon tedavisi kalp pilleri veya implante kalp defibrilatörleri dışında elektrikli tıbbi cihaz kullanan kişiler, tıbbi cihaz üreticisine danışarak radyo dalgalarının cihazın çalışması üzerindeki etkisi hakkında bilgi almalıdır.
Radyo dalgaları, bu gibi tıbbi cihazların çalışması üzerinde beklenmedik etkiler yaratabilir.

Wi-Fi® simgesi ile gösterilen koşullar

Sinyal alım seviyesi, ekranın sağ üst kısmında görüntülenir. (→S.18)

Teknik özellikler

● İletişim standartları
- 802.11b
- 802.11g
- 802.11n

● Güvenlik
- WEP
- WPA™*

- WPA2™*
- Wi-Fi Protected Setup™*

*: WPA™, WPA2™ ve Wi-Fi Protected Setup™, Wi-Fi Alliance®'ın tescilli markalarıdır.

Genel ayarlar

Otomatik ekran değişimi, çalışma sesleri gibi ayarlar mevcuttur.

Genel ayarlar ekranını görüntüleme

1 Remote Touch üzerindeki "MENU" düğmesine basın.



2 "Setup" (Ayarlar) öğesini seçin.

3 Ayarlanacak öğeleri seçin.

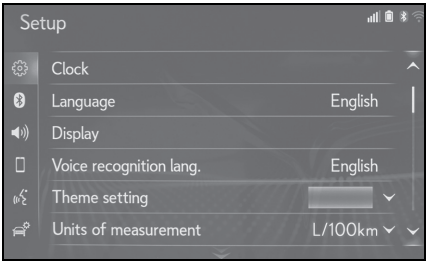

Genel ayarlar ekranı

- "Clock" (Saat)
  Saat dilimini değiştirmek, yaz saatini açıp kapatmak ve otomatik saat ayarlama işlevini açıp kapatmak için seçin. (→S.56)
- "Language" (Dil)
  Dili değiştirmek için seçin.
- "Display" (Ekran)
  Ekran kontrastı ve parlaklığını ayarlamak, ekranı kapatmak gibi işlemler için seçin (→S.57)
- "Voice recognition lang." (Ses tanıma dili)
  Ses tanıma dilini değiştirmek için seçin.
- "Theme setting" (Tema ayarı)
  Ekran tema ayarını değiştirmek için seçin.
- "Units of measurement" (Ölçüm birimleri)
  Mesafe/yakıt tüketimi ölçüm birimini değiştirmek amacıyla seçin.
- "Auto change to screen" (Ekrana otomatik geçiş)
  Müzik/klima kontrol ekranından önceki ekrana otomatik geçişi etkinleştirmek veya devre dışı bırakmak için seçin. Açık olarak ayarlandığında, ekran 20 saniye sonra otomatik olarak müzik/klima kontrol ekranından önceki ekrana döner.
- "Selection sound" (Seçim sesi)
  Seçim seslerini açmak/kapatmak için seçin.
- "Pointer sound" (İşaretçi sesi)
  İşaretçi seslerini açmak/kapatmak için seçin.
- "Error sound" (Hata sesi)
  Hata seslerini açmak/kapatmak için seçin.
- "Pointer sound volume" (İşaretçi sesi seviyesi)
  İmleç ses seviyesini ayarlamak için seçin.

- “Feedback force” (Geri bildirim kuvveti)
  Ekrandaki bir düğme seçildiğinde touchpad'in uyguladığı bildirim kuvvetinin (titreşim) şiddetini ayarlamak için seçin.
- “Cursor speed” (İmleç hızı)
  İşaretçi hızını ayarlamak için seçin.
- “Multi-touch command” (Çoklu dokunma komutu)
  Çoklu dokunma komutunu açmak/kapatmak için seçin.
- “Delete keyboard history” (Klavye geçmişini sil)
  Klavye geçmişini silmek için seçin.
- “Memorise keyboard history” (Klavye geçmişini kaydet)
  Klavye geçmişini kaydetmeyi açmak/kapatmak için seçin.
- “Delete search history” (Arama geçmişini sil)
  Arama geçmişini silmek için seçin.
- “Delete personal data” (Kişisel bilgileri sil)
  Kişisel bilgileri silmek için seçin. (→S.58)
- “Software update” (Yazılım güncellemesi)
  Yazılım sürümlerini güncellemek için seçin. Ayrıntılar için herhangi bir Lexus satıcısı veya Lexus yetkili servisi ya da herhangi bir güvenilir profesyonele başvurun.
- “Gracenote database update” (Gracenote veritabanı güncellemesi)
  Gracenote veritabanı sürümlerini güncellemek için seçin. Ayrıntılar için herhangi bir Lexus satıcısı veya Lexus yetkili servisi ya da herhangi bir güvenilir profesyonele başvurun.
- “Software information” (Yazılım bilgileri)
  Yazılım bilgilerini görüntülemek için seçin. Bu üründe kullanılan üçüncü şahıs yazılımlarına ilişkin uyarılar verilmiştir. (Bu durum, uygunsa bu tür yazılımların elde edilmesine dair talimatları içerir.)

Saat ayarları

Saat dilimini değiştirmek, yaz saati ve otomatik saat ayarlama işlevini açıp kapatmak için kullanılır.

1 Remote Touch üzerindeki “MENU” düğmesine basın.
2 “Setup” (Ayarlar) öğesini seçin.
3 "Clock" (Saat) öğesini seçin.
4 Ayarlanacak öğeleri seçin.

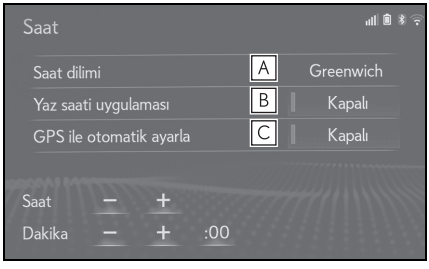

A Saat dilimini değiştirmek için seçin. (→S.56)

B Yaz saatini açmayı/kapatmayı ayarlamak için seçin.

C GPS ile saatin otomatik ayarını açma/kapatmayı ayarlamak için seçin. Etkinleştirildiğinde, araç farklı bir saat dilimine geçtiğinde sistem otomatik olarak saati mevcut konumdaki saat dilimine ayarlar. Devre dışı bırakıldığında saat manuel olarak ayarlanabilir. (→S.57)

Saat diliminin ayarı

1 "Time zone" (Saat dilimi) öğesini seçin.

2 İstediğiniz saat dilimini seçin.

● "Other" (Diğer) öğesi seçilirse, saat dilimi manuel olarak ayarlanabilir. Saat dilimini ayarlamak için "+" veya "-" öğesini seçin.

Manuel saat ayarı

"Auto adjust by GPS" (GPS ile otomatik ayarla) seçeneği "Off" (Kapalı) iken, saat manuel olarak ayarlanabilir.

1 İstenilen başlığı seçin.

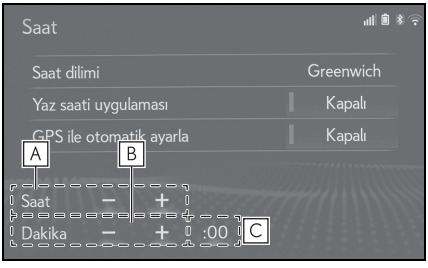

A Saati bir saat ileri almak için "+" ve bir saat geri almak için "-" öğelerini seçin.

B Saati bir dakika ileri almak için "+" ve bir dakika geri almak için "-" öğelerini seçin.

C En yakın saate yuvarlamak için seçin.

ör.

1:00 ila 1:29 → 1:00

1:30 ila 1:59 → 2:00

Ekran ayarları (ekran ayarı)

Ekran görüntüsünün ve kameranın verdiği görüntülerin kontrastı ve parlaklığı ayarlanabilir. Ayrıca ekran kapatılabilir veya gündüz veya gece moduna ayarlanabilir. (Müzik/görüntü ekranı ayarları ile ilgili bilgi için: →S.124)

1 Remote Touch üzerindeki "MENU" düğmesine basın.



2 "Setup" (Ayarlar) öğesini seçin.

3 "Display" (Görüntü) öğesini seçin.

4 Ayarlanacak öğeleri seçin.

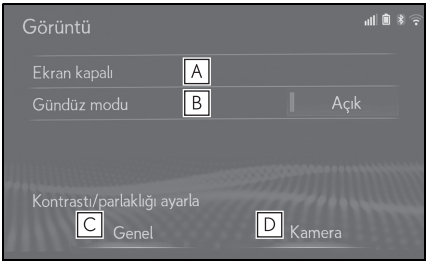

A Ekranı kapatmak için seçin. Açmak için, ses kontrol panelindeki veya Remote Touch üzerindeki herhangi bir düğmeye basın.

B Gündüz modunu açmak/kapatmak için seçin. (→S.58)

C Ekran görüntüsünü ayarlamak için seçin. (→S.58)

D Kamera görüntüsünü ayarlamak için seçin. (→S.58)

Gündüz modu ve gece modu arasında seçim yapmak

Far anahtarının konumuna bağlı olarak, ekran gündüz veya gece moduna döner. Bu özellik farlar açıldığında kullanılabilir.

1 "Day mode" (Gündüz modu) öğesini seçin.

● Far anahtarı açık konumdayken ekran gündüz moduna ayarlanırsa, motor <hybrid sistem> kapalı bile olsa bu durum hafızaya alınır.

Kontrast/parlaklığı ayarlamak

Ekranın kontrast ve parlaklık değerleri, çevrenizin aydınlık seviyesine bağlı olarak ayarlanabilir.

1 “General” (Genel) veya “Camera” (Kamera)'yı seçin.

2 İstenilen başlığı seçin.

● Yalnızca "Ekran (Genel)" ekranı:

İstenen gösterim için < ya da > öğesini seçin.

• “Contrast” (Kontrast)

“+”: Ekranın kontrastını artırmak için seçin.

“-”: Ekranın kontrastını azaltmak için seçin.

• “Brightness” (Parlaklık)

“+”: Ekranı aydınlatmak için seçin.

“-”: Ekranı karartmak için seçin.

Kişisel bilgileri silme

Kaydedilen veya değiştirilen kişisel ayarlar silinecek veya varsayılan koşullarına döndürülecektir.

1 Remote Touch üzerindeki “MENU” düğmesine basın.

2 “Setup” (Ayarlar) öğesini seçin.

3 "Delete personal data" (Kişisel verileri sil) öğesini seçin.

4 “Delete” (Sil) öğesini seçin.

5 Onay ekranı göründüğünde "Yes" (Evet) öğesini seçin.

Varsayılan koşullarına döndürülebilecek ayarlara örnekler:

● Genel ayarlar

● Navigasyon ayarları

● Müzik ayarları

● Telefon ayarları

● Bağlantılı hizmet ayarları

vb.

Ses ayarları

Sesli yönlendirme vb. ayarlanabilir.

Ses ayarları ekranını görüntüleme

1 Remote Touch üzerindeki "MENU" düğmesine basın.



2 "Setup" (Ayarlar) öğesini seçin.

3 Alt menüde "Voice" (Ses) öğesini seçin.

4 Ayarlanacak öğeleri seçin.

Ses ayarları ekranı

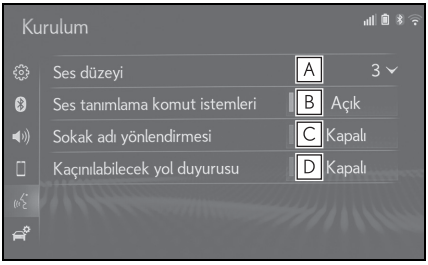

A Sesli yönlendirme ses seviyesini ayarlamak için seçin.

B Ses tanıma uyarılarını açmayı/kapatmayı ayarlamak için seçin.

C Cadde adı yardımını açmak/kapatmak için seçin.

D Kaçınılması gereken güzergah duyurusunu açmak/kapatmak için seçin.

Araç ayarları

Araç kişiselleştirmesi, Lexus park destek sensörü vb. için ayarlar mevcuttur.

Araç ayarları ekranını görüntüleme

1 Remote Touch üzerindeki "MENU" düğmesine basın.



2 "Setup" (Ayarlar) öğesini seçin.

3 Alt menüde "Vehicle" (Araç) öğesini seçin.

4 Ayarlanacak öğeleri seçin.

Araç ayarları ekranı

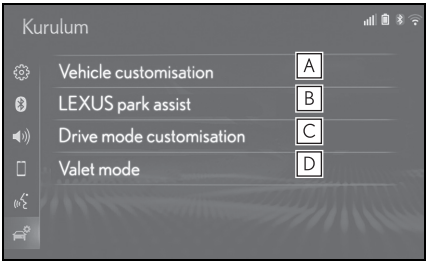

A Araç kişiselleştirmeyi ayarlamak için seçin. *1

B Lexus park destek sensörünü ayarlamak için seçin. *1,2

C Sürüş modunu ayarlamak için seçin. *1,2

D Vale modunu ayarlamak için seçin. (→S.60)

*1: "KULLANICI EL KİTABI"na bakın.

*2: Bazı modellerde

Vale modunun ayarlanması

Güvenlik sistemi bir güvenlik kodu (4 haneli rakam) girerek devreye alınabilir.

Devreye alındığında, güvenlik kodu girilene kadar elektrikli güç kaynağı kesildiğinde sistem çalışmaz hale gelir.

1 Remote Touch üzerindeki "MENU" düğmesine basın.

2 "Setup" (Ayarlar) öğesini seçin.

3 Alt menüde "Vehicle" (Araç) öğesini seçin.

4 "Valet mode" (Vale modu) öğesini seçin.

5 4-haneli kişisel kodu girin ve ardından "OK" (Tamam) öğesini seçin.

6 4-haneli kişisel kodu tekrar girin ve ardından "OK" (Tamam) öğesini seçin.

- Sistem, doğru hatırladığınızı doğrulamak için güvenlik kodunu tekrar girmenizi isteyecektir.

7 Vale modu etkinleştirildiğinde, sistem durur ve bir güvenlik kodu (4-

haneli rakam) bekleme ekranı görüntülenir.

- 4-haneli kişisel kod unutulursa, herhangi bir yetkili Lexus bayisi ya da Lexus servisi veya başka bir yetkin ve donanımlı profesyonele başvurun.

Vale modu etkinleştirildiyse

1 4-haneli kişisel kodu girin ve ardından OK (Tamam) öğesini seçin.

- Yanlış bir güvenlik kodu (4-haneli rakam) 6 kez girilirse, sistem başka bir güvenlik kodunu (4-haneli rakam) 10 dakika boyunca kabul etmez.

Navigasyon sistemi

3

3-1. Temel kullanım

Hızlı referans 64

Harita ekranının kullanımı..... 69

Harita ekranı bilgileri 71

Trafik mesajları 76

3-2. Varış noktası arama

Arama işlemi 79

3-3. Güzergah yönlendirme

Güzergah yönlendirmesinin başlatılması..... 90

Güzergah yönlendirme..... 93

Güzergah düzenleme..... 95

3-4. Favori varış noktaları

Bir girişi kaydetme..... 101

Giriş bilgisinin düzenlenmesi..... 103

3-5. Ayarlar

Harita ayarları..... 106

Trafik mesajı ayarları..... 110

Güzergah tercihleri ayarları..... 113

3-6. Navigasyon sistemi ipuçları

GPS (Küresel Konumlandırma Sistemi)..... 115

Navigasyon veritabanı güncellemeleri 117

Avrupa dışında satılan araçlar için, sürüş sırasında bazı işlevler kullanılamayabilir.

Hızlı referans

Varış noktası menü ekranı

Varış noktası menü ekranı aşağıdaki işlemle görüntülenir:

- Remote Touch üzerindeki “MAP” düğmesine basın.
- Remote Touch üzerindeki "MENU" (Menü) düğmesine basın ve ardından "Menu" ekranında "Destination" (Varış noktası)'nı seçin.
- Harita ekranında öğesini seçin.

Yukarıdaki yöntemlerden kısa bir süre sonra, ekran otomatik olarak normal harita ekranına geçer.

A Bir varış noktasını, kişi, favori, son varış noktası, cadde adresi ve POI ile aramak için seçin. (→S.79)

B Favorilerden bir varış noktası belirlemek için seçin. En popüler 4 favori varış noktası (ev, iş ve 2 favori) hızlı erişim düğmeleri olarak görüntülenir. Listedeki favoriler doğrudan güzergah yönlendirmeyi başlatmak için kullanılabilir. (→S.83)

C Son varış noktaları listesinden bir varış noktasını aramak için seçin. (→S.83)

D Diğer arama yöntemini (Adres, POI, bağlı Bluetooth® cihazının telefon rehberi ve coğrafi koordinatları) görüntülemek için seçin.

Harita ekranı

Kısa bir süre sonra aşağıdaki yöntemlerden sonra ekran otomatik olarak harita ekranına geçer:

- Remote Touch üzerindeki “MAP” düğmesine basın.
- Remote Touch üzerindeki "MENU" (Menü) düğmesine basın, ardından menü ekranında "Destination" (Varış noktası)'nı seçin.

■ **Yeni bir varış noktasına giden bir güzergahı hesaplandıktan sonra**

A Harita ölçeğini yakınlaştırmak/uzaklaştırmak için seçin. (→S.70)

B Dönüş yönünü belirten okla birlikte bir sonraki dönüşe olan mesafeyi görüntüler. Ok simgesi seçildiğinde, son navigasyon duyurusu yinelenecektir.

C Tahmini varış süresi, kalan yolculuk süresi, mesafe ve trafik tahmin bilgisi gibi varış noktası hakkındaki bilgileri gösterir.

- Bu alan her seçildiğinde, bilgiler varış süresi ile kalan yolculuk süresi arasında geçiş yapacaktır.

D Güzergahtaki trafik olaylarını gösterir.

- Kalan uzunluk ve kalan gecikme süresi gösterilir.

E Geçerli cadde ya da sonraki caddenin adını gösterir.

F İşlem menü ekranını görüntülemek için seçin. (→S.66)

G Sesli yönlendirme sesini kesmek/açmak için seçin. (→S.94)

H Harita düzenini değiştirmek için seçin. (→S.71)

I Varış noktasın menü ekranını görüntülemek için seçin. (→S.64)

■ **Güzergah yönlendirme haricinde**

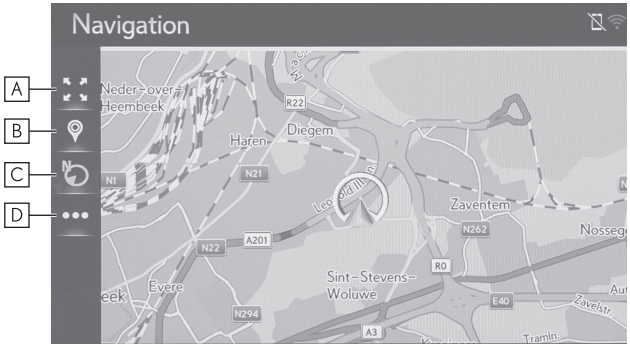

A Harita ölçeğini yakınlaştırmak/uzaklaştırmak için seçin. (→S.70)

B Varış noktasın menü ekranını görüntülemek için seçin. (→S.64)

C Harita düzenini değiştirmek için seçin. (→S.71)

D İşlem menü ekranını görüntülemek için seçin. (→S.66)

İşlem menü ekranı

İşlem menü ekranını görüntülemek için normal harita ekranını (→S.65) görüntüleyin ve ardından ••• öğesini seçin.

■ Güzergah yönlendirme işlemi sırasında

A Güzergah yönlendirmeyi durdurmak veya devam ettirmek için seçin.

B Trafik mesajlarını görüntülemek için seçin. Belirlenen güzergah, tüm trafik mesajları ve uyarıları ile ilgili bir trafik mesajları listesini gösterir. (→S.76)

C Yakıt istasyonu bilgisini görüntülemek için seçin. Konum ve yakıt fiyatı da kontrol edilebilir. (→S.227)

D Park yeri bilgisini görüntülemek için seçin. Otoparkların konumu, fiyatı ve boş yer olup olmadığı kontrol edilebilir. (→S.226)

E Güzergah bilgi ekranını görüntülemek için seçin. Güzergah hesaplamaları için güzergah seçenekleri seçilebilir. (→S.95)

■ Güzergah yönlendirme haricinde

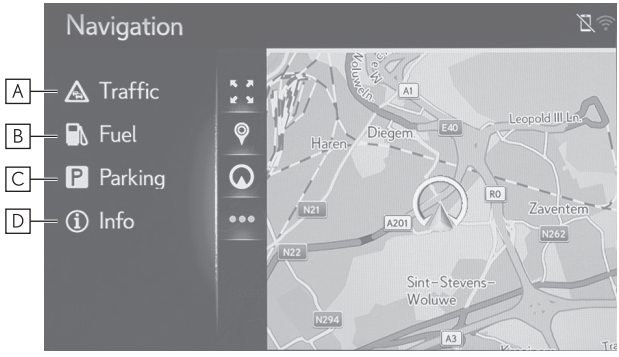

A Trafik mesajlarını görüntülemek için seçin. (→S.76)

B Yakıt istasyonu bilgisini görüntülemek için seçin. Konum ve yakıt fiyatı da kontrol edilebilir. (→S.227)

C Park yeri bilgisini görüntülemek için seçin. Otoparkların konumu, fiyatı ve boş yer olup olmadığı kontrol edilebilir. (→S.226)

D Mevcut konum bilgi ekranını görüntülemek için seçin.

Harita ekranının kullanımı

Harita ekranının GÖRÜNTÜLENMESI

1 Remote Touch üzerindeki “MAP” düğmesine basın.

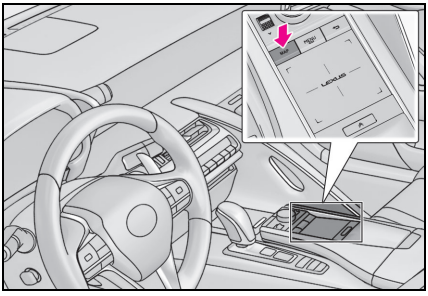

2 "Continue" (Devam et) öğesini seçin.

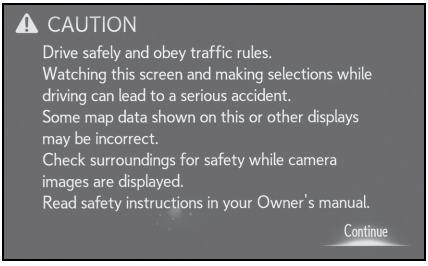

- Birkaç saniye sonra, dikkat ekranı otomatik olarak harita ekranına geçiş yapar.

Mevcut araç konumu ekranı

Navigasyon sistemini başlatırken önce mevcut konum görüntülenir. Bu ekran mevcut araç konumunu ve etrafındaki alanın haritasını gösterir.

1 Remote Touch üzerinde "MAP" düğmesini seçtikten kısa bir süre sonra ekran otomatik olarak harita ekranına geçer.

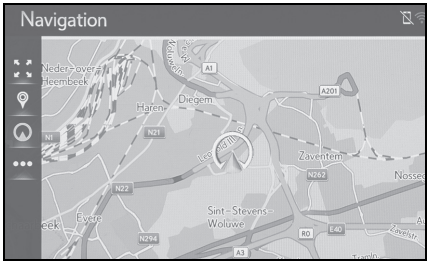

- Mevcut araç konumu işareti harita ekranının ortasında görünür.

- Sürüş sırasında, mevcut araç konumu ekranda sabitlenir ve harita hareket eder.
- Araç GPS (Küresel Konumlandırma Sistemi) üzerinden sinyal aldıkça mevcut konum otomatik olarak ayarlanır. Mevcut konum doğru değilse, araç GPS'ten sinyal aldıktan sonra otomatik olarak düzeltilir.
- Akü bağlantılarının çıkartılmasının ardından ya da yeni bir araçta mevcut konum doğru olmayabilir. Sistem GPS'ten sinyalleri alır almaz, doğru mevcut konum görüntülenir.

Ekran kaydırmanın çalışması

Harita ekranında mevcut konumdan farklı bir nokta aramak amacıyla ekranın ortasında istediğiniz noktaya gelmek için kaydırma özelliğini kullanın.

1 Harita ekranında istediğiniz noktayı seçin.

- İstenen noktayı harita ekranının ortasına getirin.
- Ekran kaydırıldıktan sonra, touchpad'de sürükleme veya kaydırma işlemi yapmak mümkündür.

2 Remote touch üzerindeki düğmesine basın.

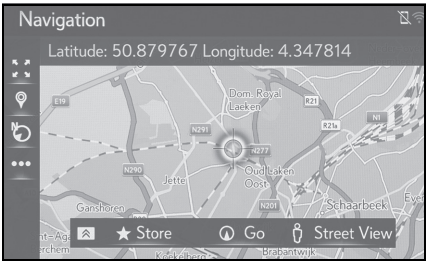

- Mevcut konuma dönmek için touchpad'e basın.

3 İstenilen girişi seçin.

A Favoriler listesine kayıt için seçin. Simge, ad, vb. değiştirmek için: (→S.103)

B Bir varış noktası olarak ayarlamak için seçin. (→S.90)

C Cadde Görünümünü görüntülemek için seçin. (→S.224)

Harita ölçeği

1 Haritada öğesini seçin.

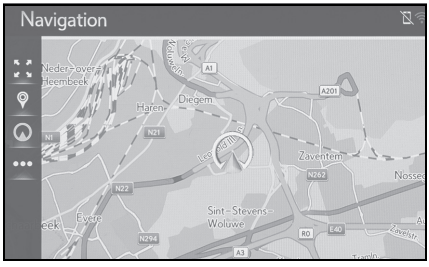

2 Harita ekranının ölçeğini değiştirmek için "+" ya da "-" öğesini seçin.

Harita ekranındaki ölçeği değiştirmek için parmağınızla dokunarak Remote Touch touchpad'ini de kullanabilirsiniz.

Yakınlaşmak için parmaklarınızı aynı anda birbirine yaklaştırın ve uzaklaşmak için parmaklarınızı aynı anda birbirinden uzaklaştırın. (→S.30)

- Harita ekranının ölçeği de aşağıdaki yollarla değiştirilebilir:
  - Ölçek çubuğu işaretinin istenilen noktaya sürüklenmesi.
- "Otomatik harita yakınlaştırma" her seçildiğinde, otomatik harita zoom özelliği açılır/kapatılır.
  Varsayılan otomatik zoom seviyesi seçilebilir. (→S.109)
- Ölçek aralığı 10 m ila 1000 km arasındadır.
- Ölçek değiştirildikten sonra, yeni ölçek göstergesi bir süre gösterilecektir.

Harita düzeni

Harita düzeni düğmesi seçilerek harita düzeni 3D gidiş yönü yukarı, 2D gidiş yönü yukarı ve 3D kuzey yönü yukarı arasında değiştirilebilir.

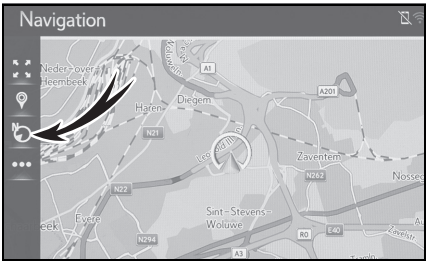

: 3D Gidiş yönü yukarı sembolü

Araç hareket yönü her zaman yukarıdadır.

: Kuzey yönü yukarı simgesi

Araç hareket yönünden bağımsız olarak, kuzey her zaman yukarıdadır.

: Gidiş yönü yukarı sembolü

Araç hareket yönü her zaman yukarıdadır.

- Harita düzeni düğmesi her seçildiğinde, harita düzeni şu şekilde değişir:
  3D gidiş yönü yukarı→2D kuzey yönü yukarı→2D gidiş yönü yukarı

Harita ekranı bilgileri

Harita üzerindeki çeşitli bilgileri görüntüleme

Çeşitli bilgiler haritada gösterilebilir.

Hız limitleri*

Üzerinde yolculuk yapılan yola ait hız limitleri gösterilebilir.

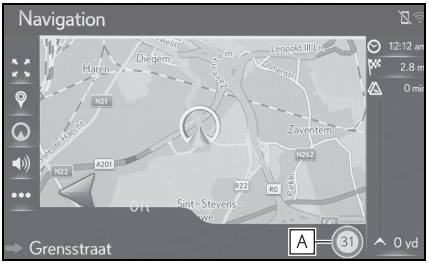

A Hız limitleri simgesi ve mevcut yolda sınırlı hızla ilgili bilgileri görüntüler.

*: Bazı modellerde

3D binalar

Binalar harita üzerinde 3D olarak gösterilebilir.

- Bu özellik haritada 50 metreye kadar zoom ölçeklerinde gösterilir.

3D işaretleri

İşaretler harita üzerinde 3D olarak gösterilebilir.

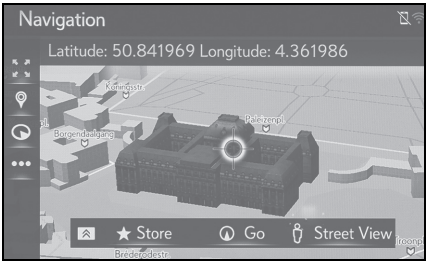

- Bu özellik haritada 50 metreye kadar zoom ölçeklerinde gösterilir.

Güvenlik kameraları

Güvenlik kameraları harita üzerinde simge olarak gösterilebilir.

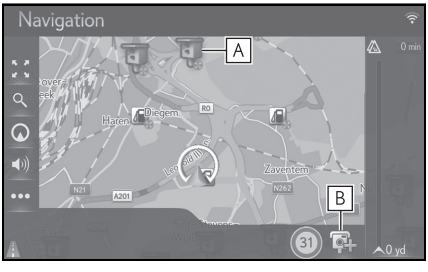

A Haritadaki güvenlik kamerası konumu.

B Güvenlik kamerası simgesi ve güvenlik kamerasına olan mesafe hakkındaki bilgileri görüntüler.

- Yukarıdaki öğeler haritanın ölçeğine göre gösterilecektir.
- Yukarıdaki öğeler mevcut harita verilerine göre gösterilecektir.
- Yukarıdaki öğelerin gösterimi kapatılabilir. (→S.106)

Harita modunu değiştirme

Yan ekranda görüntülenen harita modunu değiştirmek için.

1 Harita modunu değiştirmek için ‹ veya › seçin.



"Map" (Harita): Tek harita ekranını görüntüleyin.

"Compass" (Pusula): Pusula modu ekranını görüntüleyin. (→S.72)

"Highway" (Otoyol): Otoyol bilgi listesi ekranını görüntüleyin.* (→S.93)

*: Yalnızca etkin güzergah yönlendirme ve otoyolda kullanılabilir

Pusula

Ekranda varış noktası ve mevcut konum ile ilgili bilgiler ve bir pusula görüntülenir.

- Varış noktası işareti, varış noktası yönünü gösterir. Sürüş sırasında aracın varış noktası yönünde hareket ettiğinden emin olmak için enlem ve boylam koordinatlarına ve pusulaya bakın.

POI simgeleri

POI simgelerinin görüntülenmesi

Benzin istasyonları ve restoranlar gibi POI (önemli nokta) simgeleri harita ekranında gösterilebilir. Konumları varış noktası olarak da belirlenebilir.

- Ekranda gösterilen belli türlerdeki POI simgeleri seçilebilir. (→S.109)

POI simgelerinin listesi

▶ Kamusal

Simge	Adı
	Kütüphane
	Üniversite
	Okul
	Turizm bürosu
	Mezarlık, mezarlık müdürlüğü
	Hükümet Dairesi, Kurum, Belediye, Halkevi.
	Topluluk
	Mahkeme
	İbadethane
	Konaklama, Otel/Motel
	Eczane
	Fuar Merkezi, Sergi Merkezi
	Finans, Banka
	ATM
	Postane
	Ticari, Şirket, Genel, Tesis
	Doktor, Tıbbi Bakım
	Ambulans, Hastane/Poliklinik
	İtfaiye
	Polis Karakolu
	Telefon, İletişim
	Dişçi
	Veteriner

▶ Trafik

Simge	Adı
	Otomobil Bayii/Servisi, Tamirhane, Genel Onarım, Araba Yıkama, Lastik Onarımı
	Otomobil Bayii
	Otoyol Çıkışı

Simge	Adı
	Havaalanı, Gidiş/Geliş, Yer Hizmetleri, Uluslararası, Yurt içi
	Otobüs Terminali, Otobüs Durağı, Ulaşım, Toplu Ulaş. Durağı, Genel taşıma
	Tren İstasyonu
	Şehir İçi Tren
	Benzin İstasyonları
	Araç Kiralama, Tesis, Otopark
	Feribot Terminali
	Otopark, Açık Park Alanı, Genel park alanı
	Garaj Park
	Açık P.A. P+R
	Dinlenme Alanı
	Motorlu Taşıtlar Organizasyonu, Otomobil Kulübü
	Nakliye, Nakliye Şirketi
	Motosiklet Bayii
	Toyota Markalı
	Lexus Markalı

▶ Kulüp

Simge	Adı
	Birden fazla POI
	Bar, Gece Hayatı
	Eğlence, Kültür Merkezi, Tiyatro, Müzik Merkezi, Konser Salonu
	Sinema
	Kumarhane
	Kafe/Bar, Kafe
	Restoran, Fransız, Belçika, Çin, Alman, Yunan, Vejetaryen, Fast Food, Izgara, Deniz Ürünleri, Sandviç, Biftek ...

▶ Spor

Simge	Adı
	Spor, Genel Spor, spor faaliyetleri
	Golf Sahası
	Yarış Pisti
	Stadyum, Spor Merkezi, Hipodrom
	Su Sporları
	Bowling
	Kayak merkezleri

▶ Eğlence

Simge	Adı
	Eğlence Parkı
	Şaraphane
	Müze

Simge	Adı
	Alışveriş, Pazar Yeri, Alışveriş Merkezi, Fabrika Satış
	Mağaza, Büyük Mağaza, İçki Mağazası
	Turistik Yer, Önemli Turistik Yer
	Park/Rekreasyon Alanı
	Yat Limanı, Liman
	Kamp Yeri
	Manav
	Tarihi Anıt
	Römork Parkı, Kamp Yeri
	Kitapçı
	Kuaför ve Güzellik Salonu
	Fotoğrafçı
	Ayakkabı mağazası
	Şarap ve İçki
	Giysi
	Temizleme ve Çamaşırhane

POI bilgilerini görüntüleme

1 Harita üzerindeki istediğiniz POI simgesini seçin.

2 Remote touch üzerindeki düğmesine basın.

3 “Details” (Ayrıntılar)'ı seçin.

● Seçili simge için birden fazla POI varsa, listeden bir POI adı seçin.

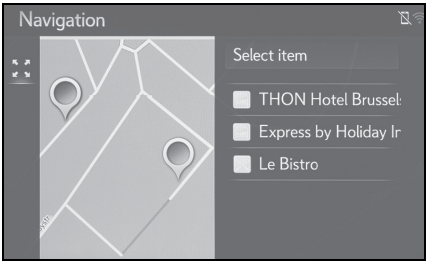

4 POI bilgisinin gösterildiğini kontrol edin.

A Cadde Görünümünü görüntülemek için seçin. (→S.224)

B Kayıtlı telefon numarasını aramak için seçin. (→S.196)

C Noktayı favoriler listesine kaydetmek için seçin. (→S.101)

D Başlangıç güzergahı yönlendirme ekranını görüntülemek için seçin. (→S.90)

Trafik mesajları

Trafik sıkışıklığı, kazalar ve yolun kapanması gibi trafik mesajları haritada veya listede gösterilir. Trafik verisi radyo yayını ya da internet üzerinden alınabilir.

Trafik mesajları ekranı

▶ Haritadaki trafik mesajı simgeleri

▶ Trafik mesajı listesi

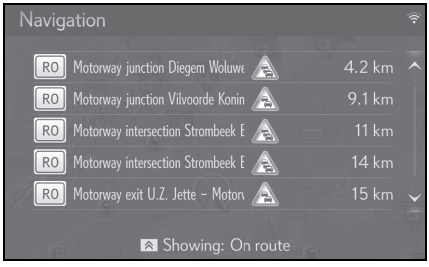

Haritadaki trafik mesajı simgesi

■ Detaylı trafik mesajı görüntüleme

1 Harita üzerindeki istediğiniz trafik mesaj simgesini seçin.

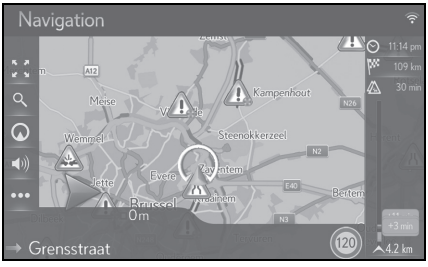

2 Detaylı trafik mesajının gösterildiğini kontrol edin.

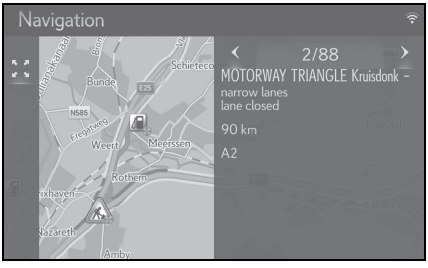

■ Trafik mesajı simgelerinin listesi

Simge	Adı
	Tehlike (Siyah)
	Hava durumu
	Sıkışık trafik
	Durağan trafik
	Kaza
	Yol çalışması
	Kısmen kapalı
	Ciddi tehlike (Kırmızı)
	Kapalı
	Bilgi

Trafik mesajı listesi

1 "MAP" düğmesine basıldıktan kısa bir süre sonra ekran otomatik olarak harita ekranına geçer. (→S.69)

2 Haritada ••• öğesini seçin.

3 "Traffic" (Trafik) öğesini seçin.

4 İstenilen trafik mesajını seçin.

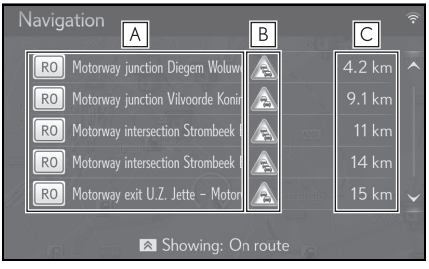

A Güzergah bölümü

- Güzergah bölümü yoksa, cadde adı, şehir adı, bölge veya ülke gösterilecektir.

B : Kaza simgesi

: Güzergah üzerindeki bir kazaya ait simge

: Güzergah dışındaki bir kazaya ait simge

C Kazaya mesafesi ve araca olan yönü

5 Detaylı trafik mesajının gösterildiğini kontrol edin.

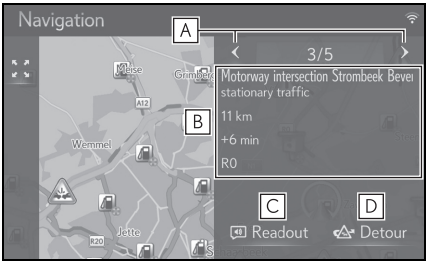

A Sonraki veya önceki bölümü görüntülemek için seçin.

B Trafik mesajının detaylarını görüntüler.

C Trafik mesajını okutmak için seçin.

D Güzergahtaki bölümden sapmak için seçin.

Sıralama

Ekranda görüntülenen bir listenin sırası, aşağıdaki sıralama sırasına göre sıralanabilir.

1 Remote Touch üzerindeki düğmesine basın ve istediğiniz girişi seçin.

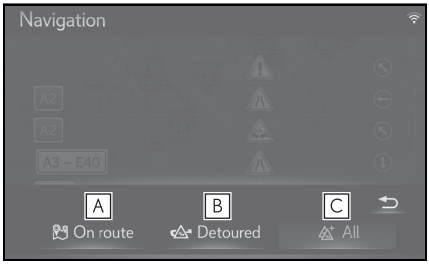

A Ayarlı güzergaha ilişkin trafik mesajlarını görüntülemek için seçin.

B Sapılan güzergaha ilişkin trafik mesajlarını ve uyarıları görüntülemek için seçin.

C Tüm trafik mesajlarını görüntülemek için seçin.

Arama işlemi

Navigasyon menü ekranının görüntülenmesi

Varış noktaları arama navigasyon menü ekranında yapılabilir.

1 Remote Touch üzerindeki “MAP” düğmesine basın.

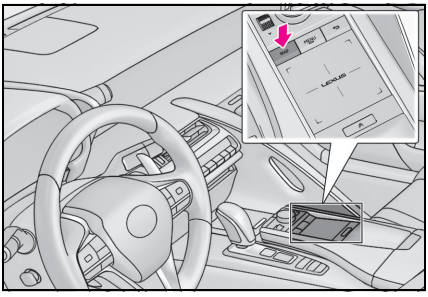

2 Navigasyon menüsünün gösterildiğini kontrol edin.

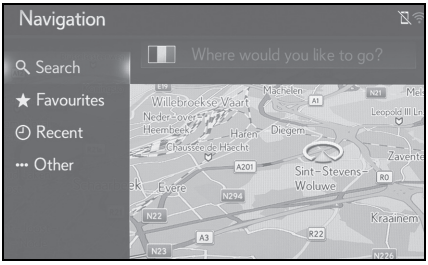

- Varış noktası aramanın farklı yöntemleri vardır.

Arama kutusundan arama yapma

Varış noktası herhangi bir arama terimi girerek seçilebilir.

Arama, aşağıdaki veritabanlarında arama terimini bulacaktır:

- Favoriler
- Son varış noktası
- POI veritabanı
- Navigasyon veritabanı (cadde isimleri, şehir isimleri, ülke isimleri)

1 Remote Touch üzerindeki “MAP” düğmesine basın.

- Arama terimleri listesi (ülkeler) görüntülenirse, 3. adımdaki "Arama bölgesi için bir ülke belirleme" adımını izleyin. (→S.79)

2 Arama kutusuna istediğiniz arama terimlerini girin.

3 Sonuç listesini göstermek için "Search" (Ara)'yı seçin.

- Detay ekranını görüntülemek için ⊙ öğesini seçin. (→S.80)
- Sonuç listesi, en fazla 5 sayfa sonuç gösterir. Listenin sonunda “More results” (Daha fazla sonuç) düğmesine basarak daha fazla sonuç görebilirsiniz.
- Liste girişine "XX ile POI ara" adı verilir.
  Her "XX ile POI ara" farklı bir arama sağlayıcısı aracılığıyla bir aramayı başlatır.

• Çevrimiçi arama hakkında ayrıntılı ayar için: →S.229

Arama bölgesi için bir ülke belirleme

1 Remote Touch üzerindeki “MAP” düğmesine basın.

2 Ülke bayrağı simgesini seçin.

3 İstediğiniz ülke adını girin.

4 Aday ülke adı görüntülendiğinde istediğiniz ülkeyi seçin.

Detay ekranını görüntüleme

Sonuç bir kişi, cadde adresi, favori veya son varış noktasıysa, ilgili detay ekranı gösterilir.

Tüm detay ekranlarında, güzergah hesaplamasını başlatan ve güzergah hesaplama ekranını gösteren "Go" (Git) düğmesi bulunur.

- Zaten ayarlı bir varış noktası varsa, "Replace" (Değiştir), "Add" (Ekle) ve "Cancel" (İptal) öğeleri gösterilecektir.

"Replace" (Değiştir): Mevcut varış noktalarını silmek ve yenisini ayarlamak için seçin.

"Add" (Ekle): Bir varış noktası eklemek için seçin.

"Cancel" (İptal): Mevcut varış noktasına dönmek için seçin.

1 İstenilen ⊙ öğesini seçin.

2 Detaylı POI bilgisinin gösterildiğini kontrol edin.

■ **Sonuç bir kişi, favori, son varış noktası veya POI ise**

A Cadde Görünümünü görüntülemek için seçin.

B Telefon numarasını aramak için seçin.

- Bluetooth® telefonu yoksa, bu düğme soluk renk alır.

C Girişi favoriler listesine kaydetmek için seçin.

D Başlangıç güzergahı yönlendirme ekranını görüntülemek için seçin. (→S.90)

■ **Sonuç bir cadde adresi ise**

A Cadde Görünümünü görüntülemek için seçin.

B Ev numarasını girmek için seçin.

C Kavşağı tekrar girmek için seçin.

D Girişi favoriler listesine kaydetmek için seçin.

E Başlangıç güzergahı yönlendirme ekranını görüntülemek için seçin. (→S.90)

Hızlı erişim varış noktalarından arama

4 favori varış noktası (ev, iş ve 2 favori) hızlı erişim düğmesi olarak gösterilir ve seçildiğinde doğrudan güzergah yönlendirmeyi başlatır.

1 Remote Touch üzerindeki "MAP" düğmesine basın.

2 "Favourites" (Favoriler) öğesini seçin.

3 İstenen hızlı erişim varış noktalarını seçin.

- Bu işlevi kullanabilmek için varış noktalarını kaydetmek gerekir. (→S.101)
- Otomatik navigasyon 4 favori varış noktası için mevcuttur. Favori atanmış adrese sahipse açıktır. (→S.81)

Gidiş geliş için otomatik navigasyon

Bu özellik, kayıtlı gündüz/saat dilimi içerisinde aracı çalıştırdığınızda otomatik olarak kayıtlı varış noktalarına yönlendirme önerir.

Varış noktası ayarlı olmadığında

▶ Kayıtlı gün/zaman dilimi

1 Güzergah yönlendirmeyi başlatmak için "OK" (Tamam) öğesini seçin.

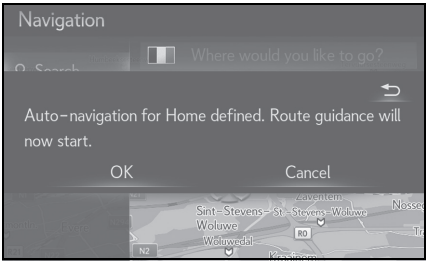

- "Cancel" (İptal) seçilirse, son aktif ekran görüntülenir.

▶ Çoklu kayıtlı gün/saat dilimi

1 Güzergah yönlendirmeyi başlatmak için istediğiniz varış noktasını seçin.

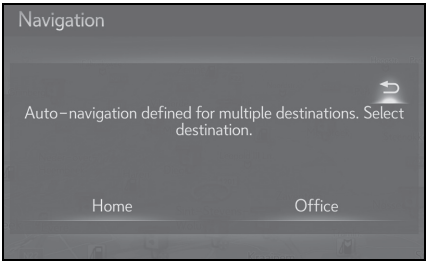

● seçilirse, son aktif ekran görüntülenir.

Varış noktası ayarlandığında

▶ Kayıtlı gün/zaman dilimi

1 Güzergah yönlendirmeyi başlatmak için "Auto-navigation" (Otm. navigasyon) öğesini seçin.

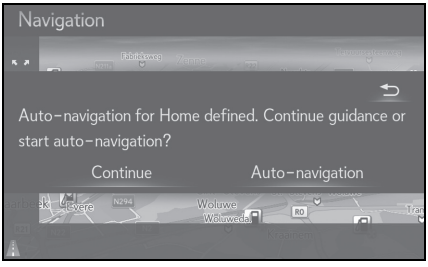

● "Continue" (Devam et) seçilirse, etkin güzergah yönlendirme devam edecektir.

▶ Çoklu kayıtlı gün/saat dilimi

1 Güzergah yönlendirmeyi başlatmak için "Auto-navigation" (Otm. navigasyon) öğesini seçin.

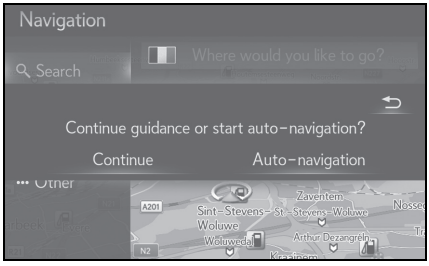

● "Continue" (Devam et) seçilirse, etkin güzergah yönlendirme devam edecektir.

2 Güzergah yönlendirmeyi başlatmak için istediğiniz varış noktasını seçin.

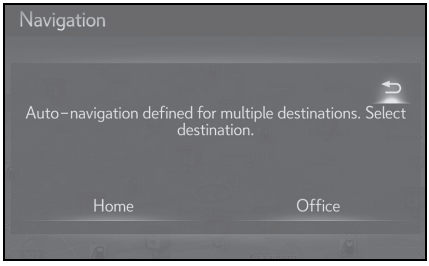

● seçilirse, son aktif ekran görüntülenir.

● Aracı kayıtlı gün/zaman diliminde çalıştırdığınızda bir açılır mesaj gösterilir.

● Otomatik navigasyon sadece 4 favori varış noktası (ev, iş ve diğer 2 favori) için mevcuttur.

● Bu özelliği kullanabilmek için varış noktaları için gün/zaman dilimlerini kaydetmek gerekir.

Gün/zaman dilimlerinin kaydı

Otomatik navigasyonu kullanabilmek amacıyla varış noktaları için gün/zaman dilimlerini kaydetmek gerekir.

1 Remote Touch üzerindeki “MAP” düğmesine basın.

2 “Favourites” (Favoriler) öğesini seçin.

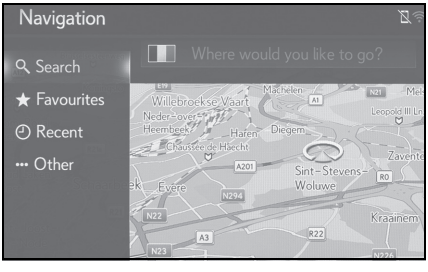

3 İstenilen varış noktasında seçimini yapın.

4 Gidiş gelişler için istenen gün ve saat bilgisini girin.

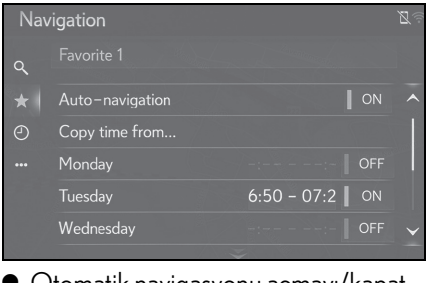

- Otomatik navigasyonu açmayı/kapatmayı ayarlamak için “Auto-navigation” (Otm. navigasyon) öğesini seçin.
- Belirli günler için otomatik-navigasyon ayarını açıp/kapatmak amacıyla açma/kapama işlevini seçin.
- Tanımlı bir zaman dilimini bir günden diğer günlere kopyalamak için “Copy time from...” (Zamanı şuradan kopyala) seçimini yapın.

Favoriler listesinden arama

Sistemde saklı favoriler listesinden bir varış noktası ve güzergah arayın.Bu işlevi kullanabilmek için girişin kaydedilmesi gerekir. (→S.101)

1 Remote Touch üzerindeki “MAP” düğmesine basın.

2 “Favourites” (Favoriler) öğesini seçin.

3 İstenilen girişi seçin.

- Giriş bilgisini görüntülemek ve düzenlemek için öğesini seçin. (→S.103)

- 4 çok kullanılan favori (ev, iş ve diğer 2 favori) navigasyon menü ekranında hızlı erişim düğmeleri olarak gösterilir.
- Harici bir cihaz ya da sunucudan aktarılan POI'ler ve güzergahlar bu listede saklanacaktır. (→S.102, 103)
- Aktarılan güzergahlar spesifik simgeyle işaretlenir.

Son varış noktalarından arama

1 Remote Touch üzerindeki “MAP” düğmesine basın.

2 “Recent” (Son) seçeneğini seçin.

3 İstenilen girişi seçin.

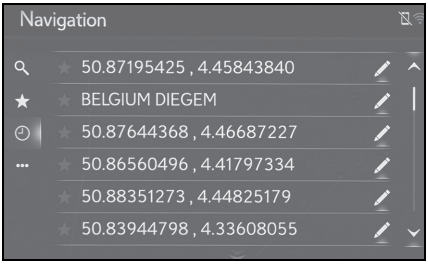

- Giriş bilgisini görüntülemek ve düzenlemek için öğesini seçin. (→103)
- Girişi favoriler listesine kaydetmek için öğesini seçin.

- Liste maksimum 100 kayıt içerebilir. Maksimuma ulaşıldığında, en eski varış noktası silinir.

Diğer yöntemlerden arama

"Other" (Diğer) ( ) alt menü düğmesi, hedefin dört farklı yolla girilmesini sağlar:

- Yerleşik navigasyon veritabanından gelen adres
- POI (yerleşik POI veritabanı ve çevrimiçi POI arama)
- Telefon rehberindeki kişiler
- Coğrafi koordinatlar

1 Remote Touch üzerindeki "MAP" düğmesine basın.

2 "Other" (Diğer) öğesini seçin.

3 İstediğiniz arama yöntemini girin.

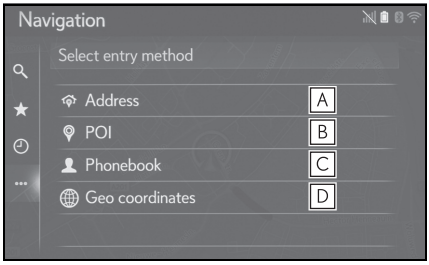

A Adrese göre bir varış noktasını aramak için seçin. (→S.84)

B Önemli noktaya göre bir varış noktasını aramak için seçin. (→S.85)

C Telefon rehberine göre bir varış noktasını aramak için seçin. (→S.88)

D Coğrafi koordinatlara göre bir varış noktasını aramak için seçin. (→S.88)

Adrese göre arama

1 Remote Touch üzerindeki "MAP" düğmesine basın.

2 "Other" (Diğer) öğesini seçin.

3 "Address" (Adres) öğesini seçin.

4 İstediğiniz ülkeyi girmek için "Country" (Ülke) öğesini seçin.

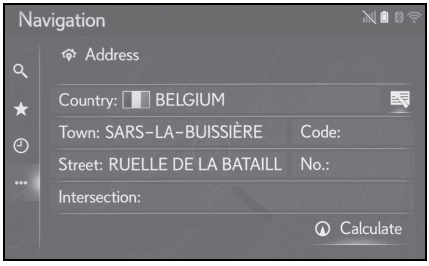

5 Cadde adını girmek için "Street" (Cadde) öğesini seçin.

6 Şehrin adını veya posta kodunu girmek için "Town" (Şehir) veya "Code" (Kod) öğesini seçin.

7 Ev numarası veya kavşak adı girmek için "No." veya "Intersection" (Kavşak) öğesini seçin.

● Aynı anda ev no. ve kavşak girmek mümkün değildir.

8 "Calculate" (Hesapla) öğesini seçin.

● Benzersiz bir sokak adı girildiyse (ülkede yalnızca 1), "Calculate" öğesi de seçilebilir. Yalnızca "Town" (Şehir) veya "Code" (Kod) girildiğinde "Calculate" (Hesapla) öğesi seçilirse, girilen şehir merkezi varış noktası olarak belirlenerek bir güzergah arama başlatılır.

● öğesi seçildiğinde, "Country" (Ülke) dışında girilen diğer veriler silinecektir.

POI'lere göre arama

Sistemdeki POI veritabanından bir varış noktasını arayın.

Sistem internet'e bağlandığında bir web araması yapılabilir.

1 Remote Touch üzerindeki “MAP” düğmesine basın.

2 “Other” (Diğer) öğesini seçin.

3 "POI" öğesini seçin.

4 POI adını girin ve "Search" (Ara) öğesini seçin.

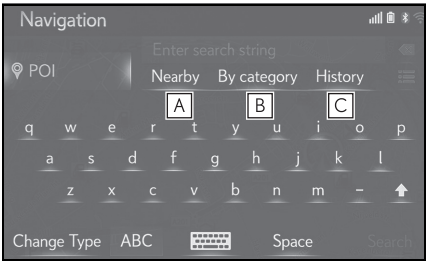

A Arama alanını değiştirmek için seçin. (→S.86)

B POI kategorisini daraltmak için seçin. (→S.87)

C Önceki arama sözcüğü listesini görüntülemek için seçin. (→S.87)

5 Arama sonuçlarının gösterildiğini kontrol edin. İstediğiniz önemli noktayı (POI) seçin.

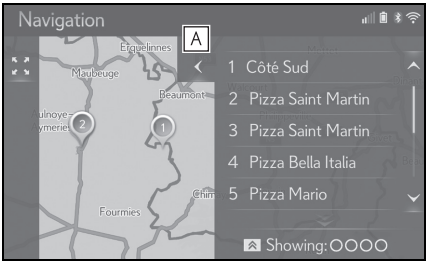

A Bir tam liste görünümünü görmek için seçin. POI'lere mesafe kontrol edilebilir.

● Remote Touch üzerindeki düğmesine basıldığında arama yöntemi düğmeleri görüntülenir.
POI'ler web aramasını kullanarak aranabilir.

• Çevrimiçi arama hakkında ayrıntılı ayar için: →S.229

6 “Go” (Git) öğesini seçin.

A Cadde Görünümünü görüntülemek için seçin. (→S.224)

B Telefon numarasını aramak için seçin.

- Bluetooth® telefonu yoksa, bu düğme soluk renk alır.

C Girişi favoriler listesine kaydetmek için seçin. (→S.101)

- Zaten ayarlı bir varış noktası varsa, “Replace” (Değiştir), “Add” (Ekle) ve “Cancel” (İptal) öğeleri gösterilecektir.

“Replace” (Değiştir): Mevcut varış noktalarını silmek ve yenisini ayarlamak için seçin.

“Add” (Ekle): Bir varış noktası eklemek için seçin.

“Cancel” (İptal): Mevcut varış noktasına dönmek için seçin.

Arama alanını ayarlama

1 POI ekranında “Nearby” (Yakın), “At destination” (Varış noktasında), “Along route” (Güzergah boyunca), “In a town” (Bir kasabada) veya “Select on map” (Haritada seç) öğesini seçin.

● Bu düğmedeki metin her zaman geçerli arama kriterini gösterir.

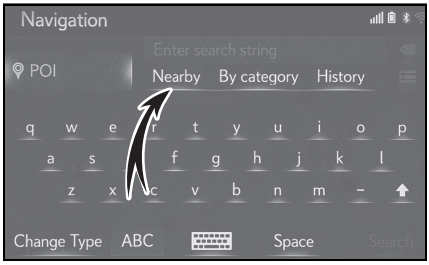

2 İstediğiniz arama yöntemini seçin.

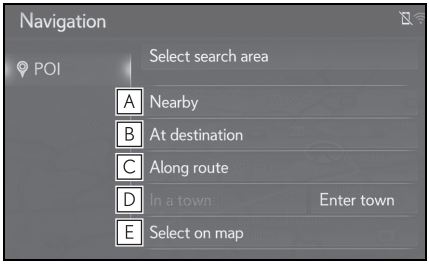

A Geçerli konum çevresinde aramayı ayarlamak için seçin.

B Varış noktası çevresinde aramayı ayarlamak için seçin.

C Geçerli güzergah çevresinde aramayı ayarlamak için seçin.

D İstenilen şehir çevresinde aramayı ayarlamak için seçin.

E Haritadan noktayı ayarlamak için seçin.

3 Harita ekranı mevcutsa, haritada istediğiniz noktayı seçin.

4 POI adını girin ve "Search" (Ara) öğesini veya liste düğmesini seçin.

5 Arama sonuçlarının gösterildiğini kontrol edin. İstediğiniz önemli noktayı (POI) seçin.

6 “Go” (Git) öğesini seçin.

Kategori ile arama

1 POI ekranında “By category” (Kategori ile) öğesini seçin.



2 İstenilen kategori ve alt kategorileri seçin.

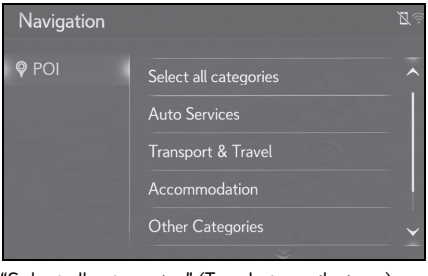

“Select all categories” (Tüm kategorileri seç): Tüm POI kategorilerini görüntülemek için seçin.

3 İstediğiniz önemli noktayı (POI) seçin.

4 “Go” (Git) öğesini seçin.

Geçmiş listesinden anahtar sözcüklerin girilmesi

1 POI ekranında “History” (Geçmiş) öğesini seçin.

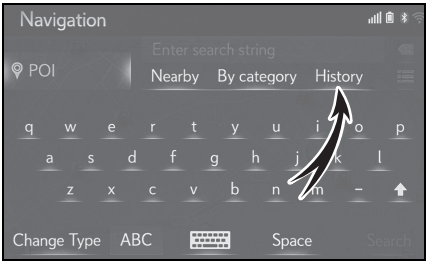

2 İstenilen önceki arama sözcüğünü seçin.

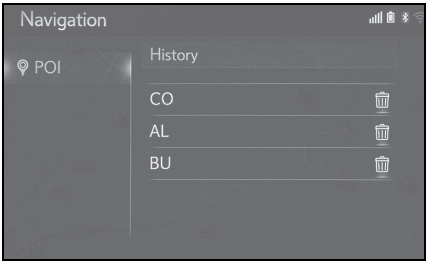

: Arama sözcüğünü silmek için seçin.

3 "Search" (Ara) öğesini seçin.

4 Arama sonuçlarının gösterildiğini kontrol edin. İstediğiniz önemli noktayı (POI) seçin.

5 “Go” (Git) öğesini seçin.

Çevrimiçi POI ayrıntılarını görüntüleyin

Çevrimiçi arama sonuçları görüntülendiğinde, detaylar ekranındaki resimler görüntülenir.

1 İstediğiniz önemli noktayı (POI) seçin.

2 Detaylı POI bilgisinin gösterildiğini kontrol edin. Ardından “Details” (Ayrıntılar)'ı seçin.

A Cadde Görünümünü görüntülemek için seçin.

B Telefon numarasını aramak için seçin.

- Bluetooth® telefonu yoksa, bu düğme soluk renk alır.

C Başlangıç güzergahı yönlendirme ekranını görüntülemek için seçin. (→S.90)

3 öğesini seçin.

■ **Resimler**

Resimler düğmesini seçmek, ekranda küçük resimler halinde en fazla 6 resim görüntüler. Bir küçük resim seçmek, resmi büyütür.

1 öğesini seçin.

2 İstediğiniz küçük resmi seçin.

● Önceki/sonraki düğmeleri yalnızca birden fazla resim varsa kullanılabilir. Bir resim büyütülmüş olarak gösterilemezse, “Images are not available.” (Görüntüler mevcut değil) mesajı görüntülenir.

Telefon rehberine göre arama

Bu işlevi kullanmadan önce, bir Bluetooth® telefonu bağlamak gerekir.

Kişinin kayıtlı bir adres bilgisi yoksa, giriş soluk renkte olacaktır.

1 Remote Touch üzerindeki “MAP” düğmesine basın.

2 “Other” (Diğer) öğesini seçin.

3 "Phonebook" (Telefon rehberi) öğesini seçin.

4 İstenilen girişi seçin.

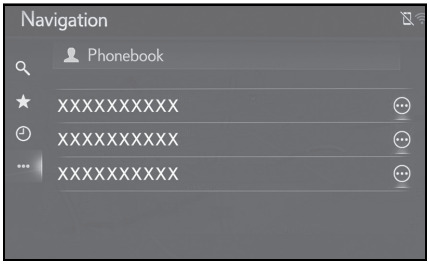

● Detay ekranını görüntülemek için öğesini seçin. (→S.80)

Koordinatlara göre arama

Coğrafi koordinatlar DMS formatında (Derece°, Dakika', Saniye") ve Ondalık olarak girilebilir. Yalnızca potansiyel olarak mevcut olabilecek koordinat değerleri girilebilir. İmkansız koordinat değerleri ve ilgili ekran düğmeleri soluk hale getirilecektir.

1 Remote Touch üzerindeki “MAP” düğmesine basın.

2 “Other” (Diğer) öğesini seçin.

3 "Geo-coordinates" (Coğrafi koordinatlar) öğesini seçin.

4 “Degrees” (Dereceler) veya “Decimal” (Ondalık) öğesini seçin.

5 Enlemi ve boylamı girin.

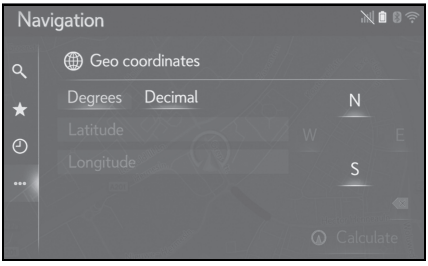

6 "OK" (Tamam) öğesini seçin.

7 "Calculate" (Hesapla) öğesini seçin.

- Yolda bulunmayan bir varış noktası ayarlanırsa, araç yol üzerinde varış noktasına en yakın noktaya yönlendirilir.
- Ulaşılamayacak bir varış noktası ayarlanmışsa, bunu belirtmek için bir açılır pencere görüntülenecektir.

Güzergah yönlendirmesinin başlatılması

Güzergah yönlendirmesinin başlatılması

Varış noktası ayarlandığında, mevcut konumdan varış noktasına kadar olan tüm güzergah haritası gösterilir.

Navigasyon ayarlarına bağlı olarak, tek bir güzergah ya da güzergah alternatifleri ekranda gösterilecektir. (→S.113)

▶ Önerilen güzergah ekranı

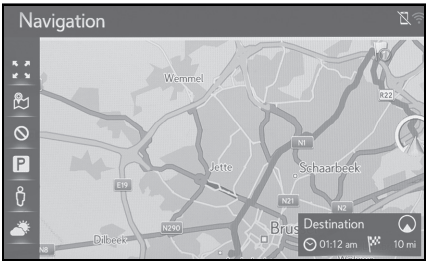

▶ Güzergah alternatifleri ekranı

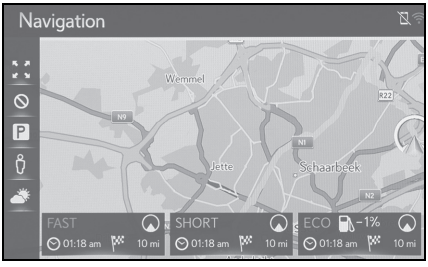

● Güzergah yönlendirme başlangıç ekranı 2D kuzey yönü yukarı içerisinde görüntülenir.

DİKKAT

● Trafik kurallarına mutlaka uyun ve sürüş sırasında her zaman yol koşullarına dikkat edin. Yoldaki bir trafik işareti değiştiğinde, güzergah yönlendirmesi bu değişim bilgisini göstermeyebilir.

Önerilen güzergah ekranı

Önerilen güzergah haritada gösterilecektir.

1 Güzergah yönlendirmeyi başlatmak için “Destination” (Varış noktası) öğesini seçin.

● Tahmini varış süresi ve mesafesi gibi varış noktası hakkında bilgileri görüntüler.

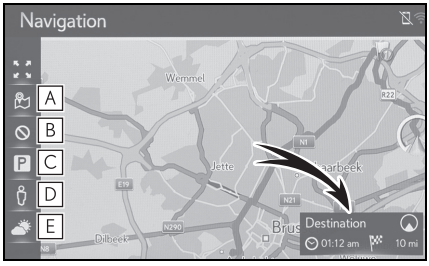

A Üç güzergah hesaplama yöntemini görüntülemek için seçin. Güzergah tercihlerini ayarlamak için istediğiniz öğeyi seçin. (→S.91)

B Kaçınma kriterini görüntülemek için seçin. Kaçınma kriterini ayarlamak için istenen öğeyi seçin. (→S.91)

C Park yeri bilgisini görüntülemek için seçin. Varış noktası çevresindeki park yerlerinin konumu ve park yerindeki boş yerler kontrol edilebilir. (→S.226)

D Cadde Görünümünü görüntülemek için seçin. Varış noktasının Cadde Görünümü resimleri görüntülenebilir. (→S.224)

E Hava durumu bilgilerini görüntülemek için seçin. Varış noktası çevre-

sindeki hava durumu bilgileri kontrol edilebilir. (→S.225)

- Varsayılan güzergah tercihleri ve kaçınma kriterleri seçilebilir. (→S.113)
- “Destination” (Varış noktası) seçili tutulursa, demo modu başlayacaktır. Demo modunu bitirmek için ekranda "Quit" (Çıkış)'ı seçin.

Güzergah tipini ayarlama

1 öğesini seçin.

2 Güzergah tercihlerini ayarlamak için istediğiniz öğeyi seçin.



A Önerilen güzergahı görüntülemek için seçin.

B Ayarlı varış noktasına en kısa mesafedeki güzergahı görüntülemek için seçin.

C Yakıt tasarruflu güzergahı görüntülemek için seçin.

- Güzergah yeniden hesaplanacaktır ve ardından güzergah yönlendirme başlatma ekranı gösterilecektir.

Kaçınma kriterlerinin ayarlanması

1 öğesini seçin.

2 Kaçınmak istediğiniz öğeleri seçin.



A Paralı yollardan kaçınmak için seçin.

B Otoyollardan kaçınmak için seçin.

C Feribot/tren kullanmaktan kaçınmak için seçin.

D Tünelden kaçınmak için seçin.

- Güzergah yeniden hesaplanacaktır ve ardından güzergah yönlendirme başlatma ekranı gösterilecektir. Olası yol makul olmayan bir şekilde uzunsa, sistem kaçınmak için seçilen öğeler de dahil olmak üzere bir güzergah önerecektir.
- Varsayılan kaçınma kriteri seçilebilir. (→S.113)

Güzergah alternatifleri ekranı

Üç tip güzergah alternatifi haritada gösterilecektir.

1 Üç tip güzergah alternatifinden birini seçin.

- Tahmini varış süresi ve mesafesi gibi varış noktası hakkında bilgileri

görüntüler.

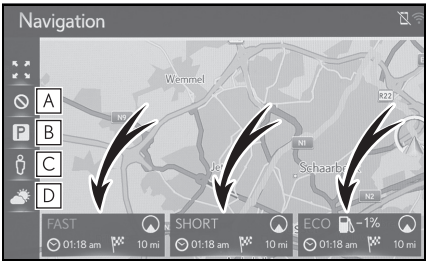

A Kaçınma kriterini görüntülemek için seçin. Kaçınma kriterini ayarlamak için istenen öğeyi seçin. (→S.92)

B Park yeri bilgisini görüntülemek için seçin. Varış noktası çevresindeki park yerlerinin konumu ve park yerindeki boş yerler kontrol edilebilir. (→S.226)

C Cadde Görünümünü görüntülemek için seçin. Varış noktasının Cadde Görünümü resimleri görüntülenebilir. (→S.224)

D Hava durumu bilgilerini görüntülemek için seçin. Varış noktası çevresindeki hava durumu bilgileri kontrol edilebilir. (→S.225)

- Tahmini varış süresi ve tüm güzergahın mesafesi listede gösterilecektir.

Kaçınma kriterlerinin ayarlanması

1 öğesini seçin.

2 Kaçınmak istediğiniz öğeleri seçin.



A Paralı yollardan kaçınmak için seçin.

B Otoyollardan kaçınmak için seçin.

C Feribot/tren kullanmaktan kaçınmak için seçin.

D Tünelden kaçınmak için seçin.

- Güzergah yeniden hesaplanacaktır ve ardından güzergah yönlendirme başlatma ekranı gösterilecektir. Olası yol makul olmayan bir şekilde uzunsa, sistem kaçınmak için seçilen öğeler de dahil olmak üzere bir güzergah önerecektir.
- Varsayılan kaçınma kriteri seçilebilir. (→ S.113)

Güzergah yönlendirme

Güzergah yönlendirme ekranı

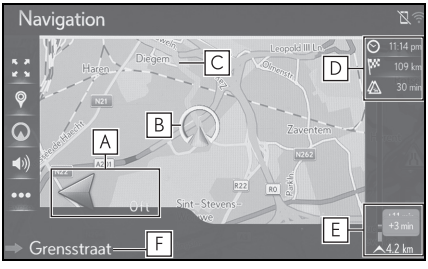

A Dönüş yönünü belirten okla birlikte bir sonraki dönüşe olan mesafeyi görüntüler.
Ok simgesi seçildiğinde, son navigasyon duyurusu yinelenecektir.

B Mevcut konum

C Yönlendirme güzergahı

D Tahmini varış süresi, kalan yolculuk süresi, mesafe ve trafik tahmin bilgisi gibi varış noktası hakkındaki bilgileri gösterir.
Tahmini varış süresi/kalan seyahat süresi gösterimini değiştirmek için seçin.

E Güzergahtaki trafik olaylarını gösterir. Kalan uzunluk ve kalan gecikme süresi gösterilir.

F Mevcut caddenin ya da sonraki caddenin adı (bir dönüş noktasına yaklaşırken)

Otoyolda sürüş sırasında

Otoyolda sürüş sırasında otoyol bilgi ekranı görüntülenecektir.

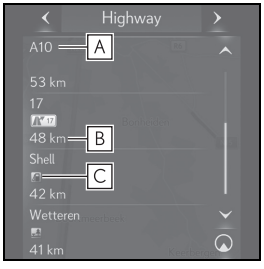

A Yoldaki trafik tesislerinin adı.

B Mevcut konumdan yoldaki trafik tesislerine olan mesafe ve süre.

C Otoyolda olan veya otoyol çıkışına yakın olan POI'ler.

- Çıkış bölgesinin seçili haritasını görüntülemek için istediğiniz POI'leri seçin.
- Listenin en altındaki bir düğmeye basarak en yakın yoldaki trafik tesislerine geri dönebilirsiniz.
- Otoyol bilgilerini görüntülemek için, yan ekranın navigasyon bölümünü açın ve "Highway" (Otoyol)'u seçin.

Yol tabelaları*

Bir dönüşe yaklaşırken, ana harita ekranında otomatik olarak bir yol tabelası görüntülenecektir.

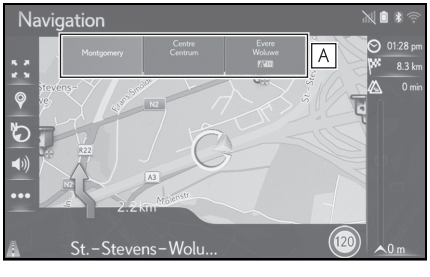

A Yol tabelaları hakkında bilgi görüntüler.

*: Veriler mevcutsa

Otoyol kavşak ekranı

Bir otoyol kavşağına yaklaşırken, kavşak görünüm resimleri yan ekranda otomatik olarak görüntülenecektir.



Şerit önerisi

Bir dönüş noktasına yaklaşırken, otomatik olarak harita altında bir şerit önerisi görüntülenecektir.

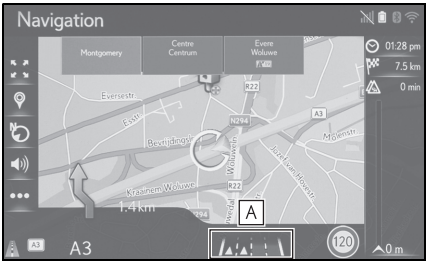

A Şerit önerisini görüntüler

- Araç yönlendirme güzergahından çıkarsa, güzergah tekrar hesaplanacaktır.
- Bazı bölgelerdeki yollar tam olarak veritabanımıza alınmış değildir. Bir yardımlı güzergahı takip ederken dikkatli olun.
- Yukarıdaki öğelerin gösterimi kapatılabilir. (→S.106)

Sesli yönlendirme

Sesli yönlendirme bir kavşağa yaklaşırken çeşitli mesajlar verir ya da aracın manevra yapabilmesi için gerekli diğer noktaları iletir.

- Sesli yönlendirme seçilerek sessiz hale getirilebilir.

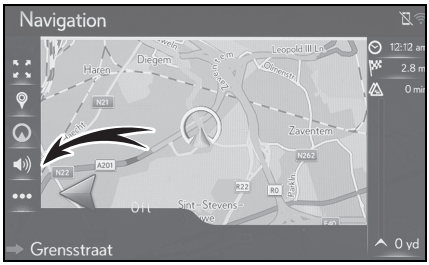

- Son navigasyon duyurusu ok simgesi seçilerek tekrar edilebilir.

- Metinden konuşmaya fonksiyonunun kısıtlamalarından ötürü sesli yönlendirme, belli sokak adlarını doğru veya net şekilde telaffuz edemeyebilir.
- Otoyollarda, şehirlerarası yollarda veya diğer otoyollarda yüksek hızla seyir halindeyken, aracın manevra yapabilmesine zaman tanıyacak şekilde şehir caddelerinde olduğundan daha önce sesli yönlendirme yapılacaktır.
- Sistemin geçerli araç konumunu doğru olarak belirleyememesi durumunda (GPS sinyal alımının zayıf olduğu durumlarda), sesli yönlendirme erken veya gecikmeli olarak gerçekleştirilebilir.
- Varsayılan sesli yönlendirme sesi seviyesi de değiştirilebilir. (→S.59)

DİKKAT

- Trafik kurallarına mutlaka uyun ve özellikle IPD yollarında sürüş sırasında yol koşullarına dikkat edin (yollar, henüz veritabanımıza eklenmemiş olan yollardır). Güzergah yönlendirmede tek yönlü bir caddenin yönü gibi konularda güncel bilgiler olmayabilir.

Güzergah yönlendirmeyi beklemeye alma

1 "MAP" düğmesine basıldıktan kısa bir süre sonra ekran otomatik olarak harita ekranına geçer. (→S.69)

2 Haritada ••• öğesini seçin.

3 "Pause guidance" (Yönlendirmeyi beklet) öğesini seçin.

- Güzergah yönlendirme "Resume guidance" (Yönlendirmeyi devam ettir) seçilerek başlatılabilir.

Güzergahın düzenlenmesi

Güzergah düzenleme ekranını görüntüleme

Güzergah yönlendirme sırasında varış noktasına giden güzergah kontrol edilip düzenlenebilir.

1 "MAP" düğmesine basıldıktan kısa bir süre sonra ekran otomatik olarak harita ekranına geçer. (→S.69)

2 Haritadaki ••• öğesini seçin.

3 "Route" (Güzergah) öğesini seçin.

4 Ayarlanacak öğeleri seçin.

▶ Bir varış noktası ayarlandığında

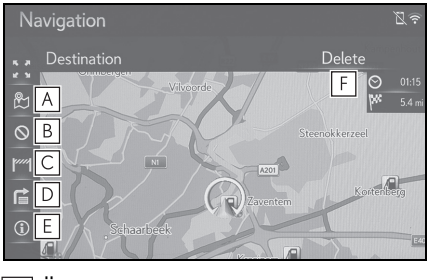

A Üç güzergah hesaplama yöntemini görüntülemek için seçin. Güzergah tercihlerini ayarlamak için istediğiniz öğeyi seçin. (→S.91)

B Kaçınma kriterini görüntülemek için seçin.

Kaçınma kriterini ayarlamak için istenen öğeyi seçin. (→S.91, 92)

C Yolun ilerisindeki sabit bir mesafeyi bloke etmek için seçin. Bloke edilmiş bir yol haritada işaretlenecektir. (→S.98)

D Varış noktasına dönüş listesini görüntülemek için seçin. (→S.99)

E Varış noktası bilgisini görüntülemek için seçin. Varış noktası kontrol edilebilir ve kaydedilebilir. (→S.96)

F Bir varış noktasını silmek için seçin. (→S.97)

▶ Bir varış noktası ve konaklama noktaları ayarlandığında

A Üç güzergah hesaplama yöntemini görüntülemek için seçin. Güzergah tercihlerini ayarlamak için istediğiniz öğeyi seçin. (→S.91)

B Kaçınma kriterini görüntülemek için seçin. Kaçınma kriterini ayarlamak için istenen öğeyi seçin. (→S.91, 92)

C Yolun ilerisindeki sabit bir mesafeyi bloke etmek için seçin. Bloke edilmiş bir yol haritada işaretlenecektir. (→S.98)

D Varış noktasına dönüş listesini görüntülemek için seçin. (→S.98)

E Varış noktası bilgisini görüntülemek için seçin. Varış noktası ve konaklama yerleri kontrol edilip kaydedilebilir. (→S.96)

F Varış noktası ve konaklama noktası bilgisini görüntülemek için seçin. Varış noktası ve konaklama noktaları kontrol edilip düzenlenebilir. (→S.96)

Varış noktası bilgisinin görüntülenmesi

1 "MAP" düğmesine basıldıktan kısa bir süre sonra ekran otomatik olarak harita ekranına geçer. (→S.69)

2 Haritadaki ••• öğesini seçin.

● Güzergah ayarlanmışsa "Route" (Güzergah) öğesini seçin.

3 ⓘ / "Info" (Bilgi) öğesini seçin.

4 Varış noktası bilgisinin gösterildiğini kontrol edin.

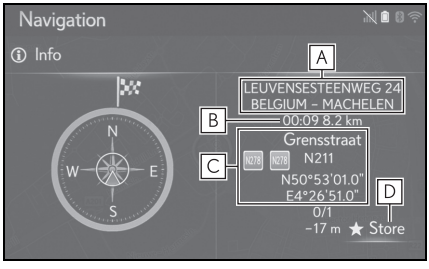

A Varış noktası adresi*

B Varış süresi, kalan süre ve varış noktasına olan mesafe*

C Mevcut konum bilgisi

D Mevcut konumu favoriler listesine kaydetmek için seçin.

*: Bu yalnızca etkin bir güzergah yönlen-

dirme varsa görüntülenir.

Konaklama noktalarının yeniden sıralanması

1'den fazla varış noktası belirlendiğinde, varış noktalarının varış sırası değiştirilebilir.

1 "MAP" düğmesine basıldıktan kısa bir süre sonra ekran otomatik olarak harita ekranına geçer. (→S.69)

2 Haritada ••• öğesini seçin.

3 "Route" (Güzergah) öğesini seçin

4 “Stopover list” (Konaklama noktası listesi) öğesini seçin.

5 Remote touch üzerindeki ⌃ düğmesine basın.

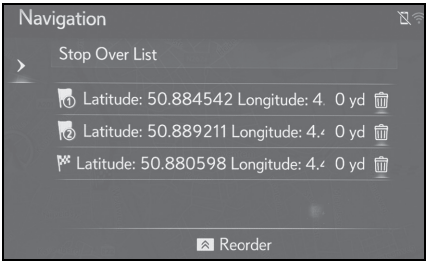

6 İstediğiniz varış noktasını seçin ve geliş sırasını değiştirmek için ⌃ veya ⌄ seçimini yapın.

7 Remote touch üzerindeki ⌃ düğmesine basın.

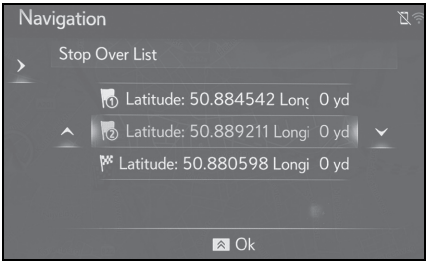

Konaklama noktalarının ve varış noktasının silinmesi

1 "MAP" düğmesine basıldıktan kısa bir süre sonra ekran otomatik olarak harita ekranına geçer. (→S.69)

2 Haritadaki ••• öğesini seçin.

3 "Route" (Güzergah) öğesini seçin

▶ Bir varış noktası ayarlandığında

4 “Delete” (Sil) öğesini seçin.



5 “Yes” (Evet) öğesini seçin.

▶ Bir varış noktası ve konaklama noktaları ayarlandığında

4 “Stopover list” (Konaklama noktası listesi) öğesini seçin.

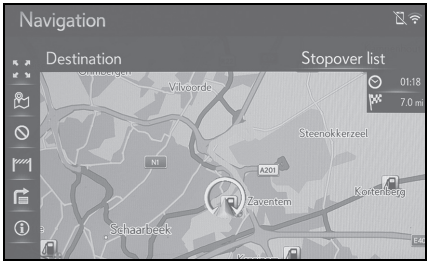

5 öğesini seçin.

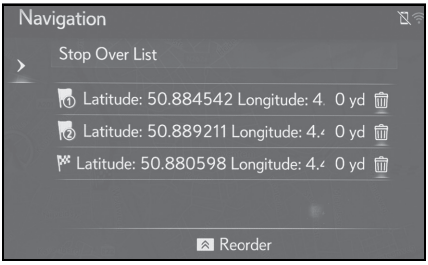

Arzu edilen konaklama noktası seçildiğinde, konaklama bilgisi görüntülenebilir. (→S.80)

6 “Yes” (Evet) öğesini seçin.

7 Remote touch üzerindeki düğmesine basın.

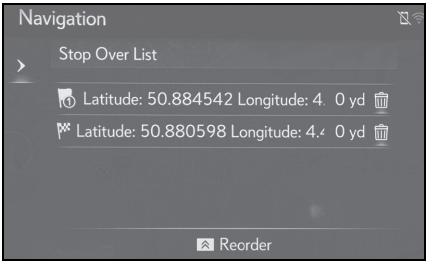

Yol bölümlerinin bloke edilmesi

Güzergah yönlendirme sırasında, güzergah kısmının çevresinde dolaşmak (servis yolu) amacıyla güzergah değiştirilebilir.

1 "MAP" düğmesine basıldıktan kısa bir süre sonra ekran otomatik olarak harita ekranına geçer. (→S.69)

2 Haritadaki öğesini seçin.

3 “Route” (Güzergah) öğesini seçin.

4 “Block road” (Yolu bloke et) öğesini seçin.

5 Sapmak istediğiniz blok mesafesini seçin.

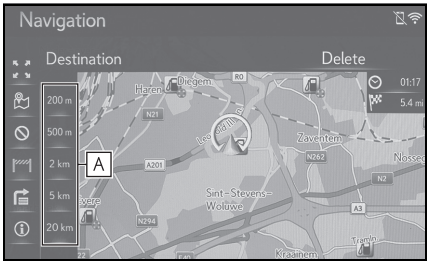

A Mevcut konumdan yolun belirtilen mesafesini bloke etmek için seçin.

- Bloke edilmiş ayarını iptal etmek için “Deactivate” (Devre Dışı Bırak)'ı seçin.
- Bloke edilmiş güzergah haritada işaretlenecektir.
- Bloke edilen güzergahtan sapıldıktan sonra, bloke edilen güzergah özelliği otomatik olarak devre dışı bırakılacaktır.

Dönüş listesinin görüntülenmesi

1 "MAP" düğmesine basıldıktan kısa bir süre sonra ekran otomatik olarak harita ekranına geçer. (→S.69)

2 Haritadaki öğesini seçin.

3 “Route” (Güzergah) öğesini seçin.

4 öğesini seçin.

5 Bölümü görüntülemek için istenen öğeyi seçin.

- Yönlendirme oku, cadde adı, noktaya olan mesafe gösterilir.

6 Bölümün detayının gösterildiğini kontrol edin.

"Detour" (Servis yolu): Bölümden sapmak için seçin. (→S.99)

Servis yolu ayarı

Dönüş listesindeki bir güzergah bölümünden sapma

1 "MAP" düğmesine basıldıktan kısa bir süre sonra ekran otomatik olarak harita ekranına geçer. (→S.69)

2 Haritadaki ••• öğesini seçin.

3 “Route” (Güzergah) öğesini seçin.

4 öğesini seçin.

5 Sapmak istediğiniz güzergah bölümünü seçin.

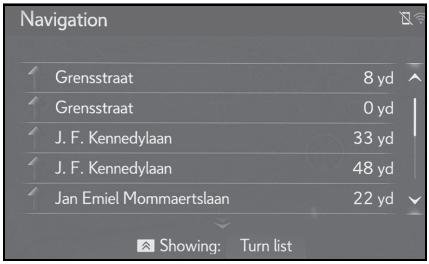

6 "Detour” (Servis yolu) öğesini seçin.

Sapılan yer ayarının iptal edilmesi

1 "MAP" düğmesine basıldıktan kısa bir süre sonra ekran otomatik olarak harita ekranına geçer. (→S.69)

2 Haritadaki ••• öğesini seçin.

3 “Route” (Güzergah) öğesini seçin.

4 öğesini seçin.

5 Remote touch üzerindeki ⌃ düğmesine basın.

6 “Detour list” (Servis yolu listesi) öğesini seçin.

7 Servis yolu listesinin gösterildiğini kontrol edin. İstediğiniz güzergah bölümünü seçin.

8 Güzergahtan sapma ayarını iptal etmek için “Detour off” (Servis yolu kapalı) öğesini seçin.

Trafik mesajları ile dinamik yeniden yönlendirme

Yönlendirici güzergah trafik mesajları alındığında bu özellik otomatik ya da manuel olarak güzergahları değiştirmek için seçin.

Dinamik yeniden yönlendirme ayarları değiştirilebilir. (→S.112)

Otomatik olarak yeniden yönlendirme

Yönlendirici güzergah trafik mesajları alındığında güzergah otomatik olarak değiştirilir.

- Ekranda bir açılır mesaj gösterilir. Güzergah otomatik olarak yeniden hesaplanacaktır.

Manuel olarak yeniden yönlendirme

Yönlendirici güzergah trafik bilgisi alındığında güzergahların manuel olarak değiştirilip değiştirilmeyeceğini seçin.

1 Ekranda bir açılır mesaj gösterilir. Haritada sapma güzergahını görüntülemek için “Show detour” (Servis yolunu göster) öğesini seçin.

- Önceki ekrana dönmek için "Ignore" (Yoksay) öğesini seçin.

2 "Detour” (Servis yolu) öğesini seçin.

- Önceki ekrana dönmek için "Ignore" (Yoksay) öğesini seçin.

Bir girişi kaydetme

Haritadaki favori noktalar ve güzergahlar favoriler listesine kaydedilebilir. 200 adede kadar giriş kaydedilebilir.

Favoriler listesini görüntüleme

1 Remote Touch üzerindeki “MAP” düğmesine basın.

2 “Favourites” (Favoriler) öğesini seçin.

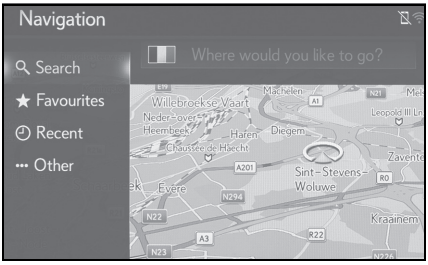

3 Favoriler listesinin gösterildiğini kontrol edin.

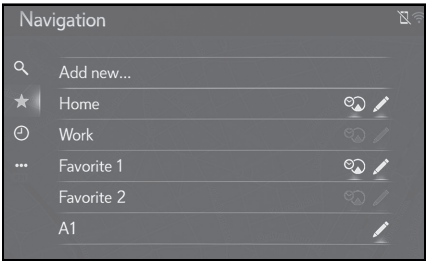

- 4 çok kullanılan favori (ev, iş ve diğer 2 favori) hızlı erişim düğmeleri olarak gösterilir.

Yeni bir girişi oluşturma

1 Remote Touch üzerindeki “MAP” düğmesine basın.

2 “Favourites” (Favoriler) öğesini seçin.

3 “Add new...” (Yeni ekle) kutusunu seçin.

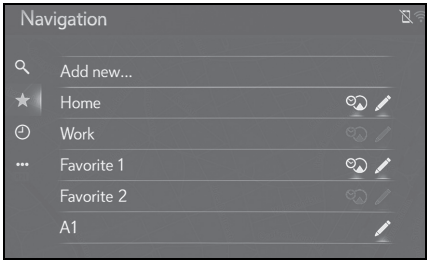

4 İstediğiniz konumu aramak için istediğiniz yöntemi seçin.

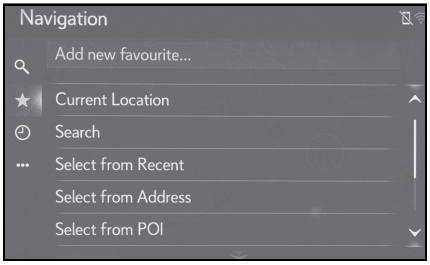

5 Giriş adını girin ve ardından “OK” (Tamam) öğesini seçin.

6 Girişin favoriler listesine kaydedildiğini kontrol edin.

Hızlı erişim varış noktalarının kaydedilmesi

4 favori varış noktası (ev, iş ve 2 favori) hızlı erişim düğmesi olarak gösterilir ve doğrudan güzergah yönlendirmeyi başlatır. Otomatik navigasyon 4 favori varış noktası için mevcuttur.

1 Remote Touch üzerindeki “MAP” düğmesine basın.

2 “Favourites” (Favoriler) öğesini seçin.

3 Henüz kaydedilmemişlerse “Home” (Ev), “Work” (İş), “Favourite 1” ve “Favourite 2” öğelerini seçin.

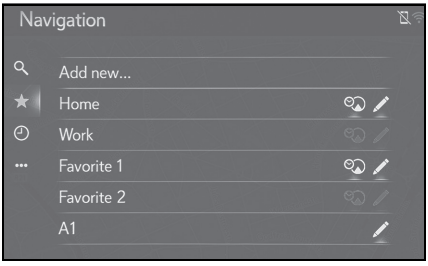

4 Onay ekranı görünürse "Yes" (Evet) öğesini seçin.

5 Konumu girmek için istenen yöntemi seçin.

Bir USB bellek aracılığıyla POI'leri ve güzergahları aktarma

Lexus portal sitenize kaydedilen POI'ler ve güzergahlar bir USB bellek ile aktarılabilir. Favoriler listesinde saklanacaklardır.

1 Düğmeye basarken kol dayamasını geriye doğru kaydırın.

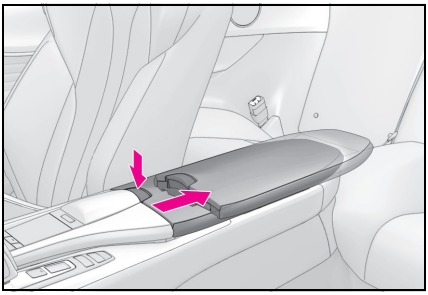

2 Topuzu çekerek kol dayamasını indirin.

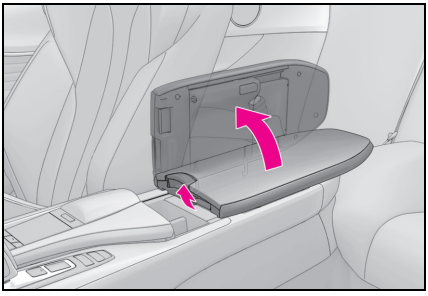

3 Bir USB bellek bağlayın.

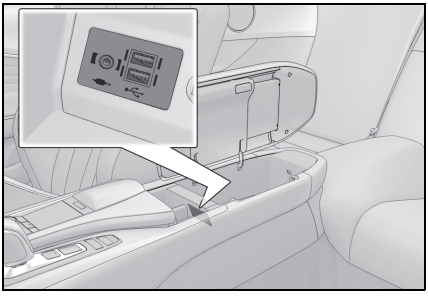

4 Onay ekranı göründüğünde "Yes" (Evet) öğesini seçin.

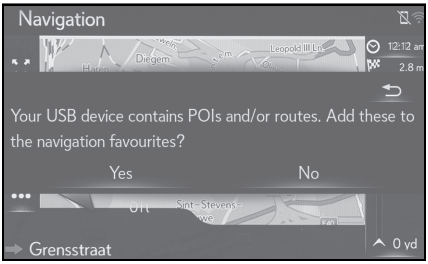

5 Veri yükleme sırasında bir ilerleme çubuğunun gösterildiğini kontrol edin.

- Bu işlevi iptal etmek için "Cancel" (İptal) öğesini seçin.
- İşlem tamamlandığında bir onay ekranının gösterildiğini kontrol edin.

6 Girişin favoriler listesine kaydedildiğini kontrol edin.

Internet yoluyla POI'ler ve güzergahların indirilmesi

Lexus portal sitenize kaydedilen POI'ler ve güzergahlar internet üzerinden indirilebilir. Favoriler listesinde saklanacaklardır.

POI'leri ve güzergahları indirme hakkında detaylı bilgi için: →S.222

Giriş bilgisinin düzenlenmesi

Giriş bilgisinin düzenlenmesi

1 Remote Touch üzerindeki “MAP” düğmesine basın.

2 “Favourites” (Favoriler) veya “Recent” (Son) öğesini seçin.

3 İstenilen girişte seçimini yapın.

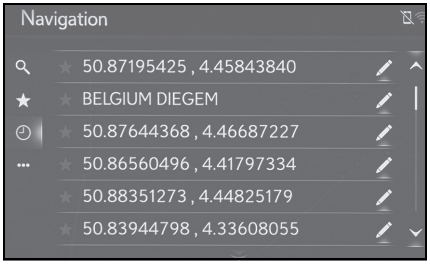

4 İstenilen başlığı seçin.

▶ Favoriler listesindeki girişler (Varış noktası)

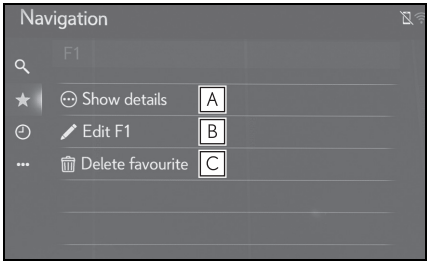

A Detaylı giriş bilgisini görüntülemek için seçin. (→S.104)

B Giriş adı/adresini değiştirmek için seçin.

C Girişi silmek için seçin.

▶ Favoriler listesindeki girişler (Güzergah)

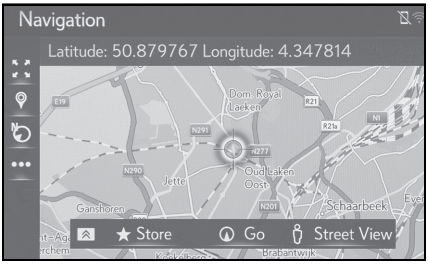

A Detaylı giriş bilgisini görüntülemek için seçin. (→S.104)

B Güzergahı düzenlemek için seçin. (→S.104)

C Girişi silmek için seçin.

▶ Son varış noktalarındaki girişler

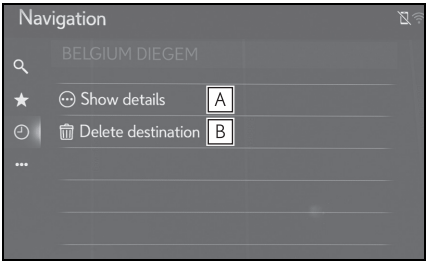

A Detaylı giriş bilgisini görüntülemek için seçin. (→S.104)

B Girişi silmek için seçin.

Giriş bilgilerinin detaylarının görüntülenmesi

1 Remote Touch üzerindeki “MAP” düğmesine basın.

2 “Favourites” (Favoriler) veya “Recent” (Son) öğesini seçin.

3 İstenilen girişte seçimini yapın.

4 "Show details" (Detayları göster) öğesini seçin.

5 Giriş bilgilerinin detaylarını kontrol edin.

● Adres haritada işaretlenecektir.

Güzergahın düzenlenmesi

1 Remote Touch üzerindeki “MAP” düğmesine basın.

2 “Favourites” (Favoriler) öğesini seçin.

3 İstenilen girişte seçimini yapın.

4 "Edit route" (Güzergahı düzenle) öğesini seçin.

5 İstenilen girişte seçimini yapın.

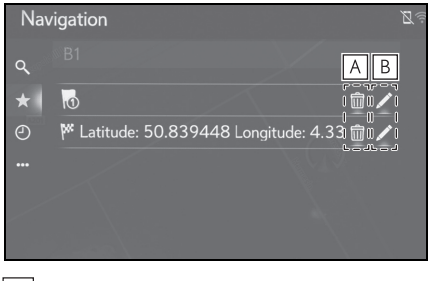

A Varış noktası ve konaklama noktasını silmek için seçin.

B Adresi düzenlemek için seçin.

6 İstenilen başlığı seçin.

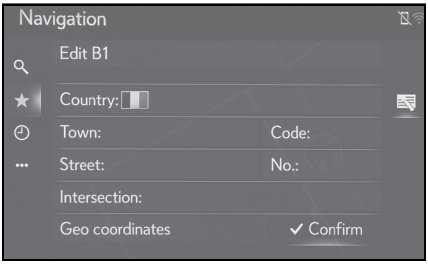

Harita ayarları

Harita ayar ekranını görüntüleme

1 Remote Touch üzerindeki “MENU” düğmesine basın.

2 “Setup” (Ayarlar) öğesini seçin.

3 Alt menüde "Navigation" (Navigasyon) öğesini seçin.

4 "Map" (Harita) öğesini seçin.



5 Ayarlamak istediğiniz öğeyi seçin.

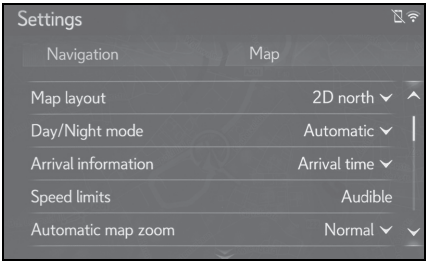

Harita ayar ekranı

- “Map layout” (Harita düzeni)

Harita düzenini 3D gidiş yönü yukarı, 2D gidiş yönü yukarı ya da 2D kuzey yönü yukarı olarak değiştirmek için seçin. (→S.107)

- “Day/Night mode” (Gündüz/Gece modu)

Harita ekranı parlaklığını değiştirmek için seçin. (→S.107)

- “Arrival information” (Varış bilgisi)

Varış bilgilerinin görünümünü tahmini varış süresi ya da kalan yolculuk süresi olarak değiştirmek için seçin.

- “Speed limits” (Hız limitleri)

Hız limiti bilgisini açmayı/kapatmayı ayarlamak için seçin. (Bazı modellerde) (→S.109)

- “Automatic map zoom” (Otomatik harita zoom)

Dikkat gerektiren bir alana yaklaşıldığında otomatik olarak zoom yapılan zoom düzeyini değiştirmek için seçin. (→S.109)

- “POIs on map” (Harita Üzerindeki POI'ler)

Görüntülenen POI simgesi kategorilerini ayarlamak için seçin. (→S.109)

- “Show guidance arrow” (Yönlendirme okunu göster)

Güzergah yönlendirme oku gösterimini açmak/kapatmak için seçin. (→S.93)

- “Show street name” (Cadde adını göster)

Mevcut caddenin ya da sonraki cadde adının gösterimini açmak/kapatmak için seçin. (→S.93)

- “Show 3D buildings” (3D binaları göster)

3D binaların gösterimini açmak/kapatmak için seçin. (→S.71)

- “Show 3D landmarks” (3D işaretleri göster)

3D işaretlerinin görüntülenmesini açmak/kapatmak için seçin. (→S.72)

- “Show signposts” (Yol tabelalarını göster)

Yol tabelalarını görüntülenmek üzere açmak veya kapatmak için seçin. (→S.93)

- “Show junction view” (Kavşak görünümünü göster)

Kavşak görünümünü açmak/kapatmak için seçin. (→S.94)

- “Show lane recommendation” (Şerit önerisini göster)

Önerilen şerit görünümünü açmak/kapatmak için seçin. (→S.93)

- “Show traffic bar” (Trafik çubuğunu göster)

Trafik çubuğunun görüntülenmesini açmak/kapatmak için seçin. (→S.76)

- “Show traffic icons” (Trafik simgelerini göster)

Trafik mesajı simgelerinin görüntülenmesini açmak/kapatmak için seçin. (→S.76)

- “Show speed cameras” (Hız kameralarını göster)

Güvenlik kameralarının görüntülenmesini açmak/kapatmak için seçin. (→S.72)

- “Use online data for speed cameras” (Hız kameraları için çevrimiçi verileri kullan)

Güvenlik kamerası simgelerini göstermek amacıyla çevrimiçi verilerin kullanımını etkinleştirmek için seçin.

- “Save recent route” (Son güzergahı kaydet)

Haritada bir gezinti menüsünü görüntülemek için seçin.

- “Show highway mode” (Otoyol modunu göster)

Otoyol modunu görüntüleme özelliğini açmak/kapatmak için seçin. (→S.93)

- “Country information” (Ülke bilgisi)

Bu işlev, başka bir ekrana giderek şunları yapmayı mümkün kılar:

- Sınırdan geçerken ülke bilgisi ekranını açın/kapatın.
- Veritabanındaki herhangi bir ülkenin ülke bilgilerini görün.

Harita düzeni

1 Remote Touch üzerindeki “MENU” düğmesine basın.
2 “Setup” (Ayarlar) öğesini seçin.
3 Alt menüde "Navigation" (Navigasyon) öğesini seçin.
4 "Map" (Harita) öğesini seçin.
5 "Map layout" (Harita düzeni) öğesini seçin.
6 İstenilen başlığı seçin.

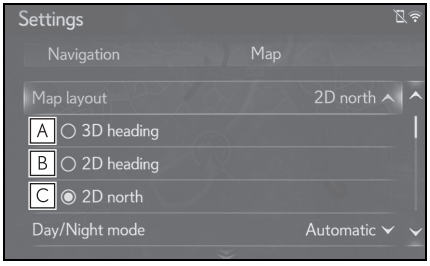

A Harita ekranını 3D gidiş yönü yukarı olarak görüntülemek için seçin.

B Harita ekranını 2D gidiş yönü yukarı olarak görüntülemek için seçin.

C Harita ekranını 2D kuzey yönü yukarı olarak görüntülemek için seçin.

Gündüz/Gece modu

1 Remote Touch üzerindeki “MENU” düğmesine basın.
2 “Setup” (Ayarlar) öğesini seçin.
3 Alt menüde "Navigation" (Navigasyon) öğesini seçin.
4 "Map" (Harita) öğesini seçin.
5 "Day/Night mode" (Gündüz/gece modu) öğesini seçin.
6 İstenilen başlığı seçin.

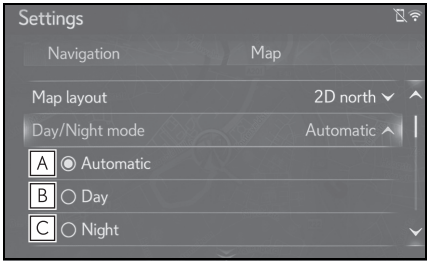

A Far düğmesinin konumuna bağlı olarak harita ekranını gündüz veya gece

moduna geçirmek için seçin.

B Harita ekranını her zaman gündüz modunda görüntülemek için seçin.

C Harita ekranını her zaman gece modunda görüntülemek için seçin.

Arrival information (Varış bilgisi)

1 Remote Touch üzerindeki “MENU” düğmesine basın.
2 “Setup” (Ayarlar) öğesini seçin.
3 Alt menüde "Navigation" (Navigasyon) öğesini seçin.
4 "Map" (Harita) öğesini seçin.
5 “Arrival information” (Geliş bilgisi) öğesini seçin.
6 İstenilen başlığı seçin.

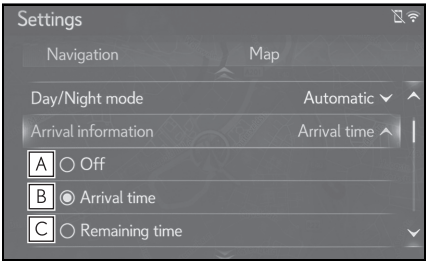

A Geliş bilgisini kapatmayı ayarlamak için seçin.

B Harita ekranında geliş zamanını görüntülemek için seçin.

C Harita ekranında kalan süreyi görüntülemek için seçin.

Hız limitleri*

1 Remote Touch üzerindeki “MENU” düğmesine basın.
2 “Setup” (Ayarlar) öğesini seçin.
3 Alt menüde "Navigation" (Navigasyon) öğesini seçin.
4 "Map" (Harita) öğesini seçin.
5 "Speed limits" (Hız limitleri) öğesini seçin.
6 İstenilen başlığı seçin.

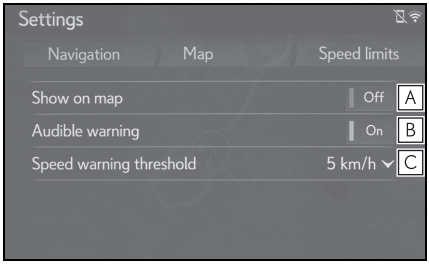

A Haritada hız limitlerini görüntülemek için seçin.

B Hız limitinin belirli bir miktar aşılması durumunda sesli sinyal almak için seçin.

C Hız uyarı eşiğini ayarlamak için seçin. (→S.109)

*: Bazı modellerde

Hız uyarı eşiği

1 Remote Touch üzerindeki “MENU” düğmesine basın.
2 “Setup” (Ayarlar) öğesini seçin.
3 Alt menüde "Navigation" (Navigasyon) öğesini seçin.
4 "Map" (Harita) öğesini seçin.
5 "Speed limits" (Hız limitleri) öğesini seçin.
6 “Speed warning threshold” (Hız uyarı eşiği) öğesini seçin.

7 İstenilen başlığı seçin.

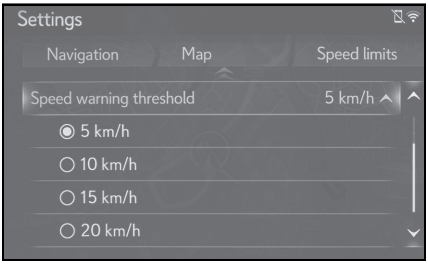

Automatic map zoom (Otomatik harita zoom)

1 Remote Touch üzerindeki "MENU" düğmesine basın.

2 "Setup" (Ayarlar) öğesini seçin.

3 Alt menüde "Navigation" (Navigasyon) öğesini seçin.

4 "Map" (Harita) öğesini seçin.

5 "Automatic map zoom" (Otomatik harita zoom) öğesini seçin.

6 İstenilen başlığı seçin.

A Otomatik zoom'u açma/kapatmayı ayarlamak için seçin.

B Otomatik harita zoom'a yakın mesafeyi ayarlamak için seçin.

C Otomatik harita zoom'a normal mesafeyi ayarlamak için seçin.

D Otomatik harita zoom'a uzak mesafeyi ayarlamak için seçin.

Harita üzerindeki POI'ler

1 Remote Touch üzerindeki "MENU" düğmesine basın.

2 "Setup" (Ayarlar) öğesini seçin.

3 Alt menüde "Navigation" (Navigasyon) öğesini seçin.

4 "Map" (Harita) öğesini seçin.

5 "POIs on map" (Haritadaki POI'ler) öğesini seçin.

6 İstenilen POI kategorilerini seçin.

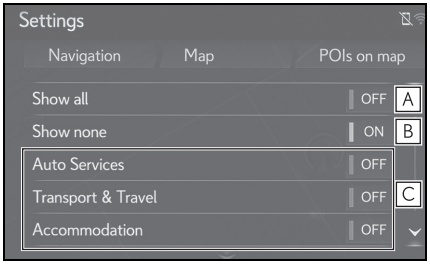

A Tüm kategorileri görüntülemek için seçin.

B Tüm simgeleri gizlemek için seçin.

C Ana kategori ve alt kategorileri görüntülemek için seçin.

Ülke bilgisi

1 Remote Touch üzerindeki "MENU" düğmesine basın.

2 "Setup" (Ayarlar) öğesini seçin.

3 Alt menüde "Navigation" (Navigasyon) öğesini seçin.

4 "Map" (Harita) öğesini seçin.

5 “Country information” (Ülke bilgisi) öğesini seçin.

6 İstenilen başlığı seçin.

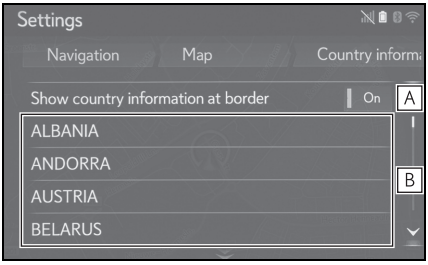

A Araç sınırı geçtiğinde ülke bilgilerini görüntülemeyi açıp kapatmayı ayarlamak için seçin.

B Ülke bilgisini görüntülemek için seçin.

Trafik mesajı ayarları

Trafik ayarları ekranını görüntüleme

1 Remote Touch üzerindeki “MENU” düğmesine basın.

2 “Setup” (Ayarlar) öğesini seçin.

3 Alt menüde "Navigation" (Navigasyon) öğesini seçin.

4 "Traffic" (Trafik) öğesini seçin.



5 Ayarlanacak öğeyi seçin.

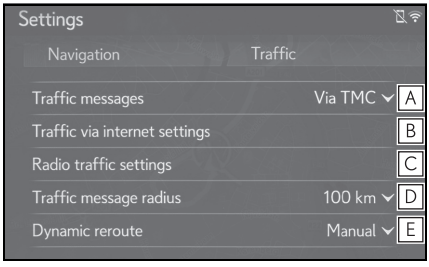

A Trafik mesajlarının alım yöntemini değiştirmek için seçin. (→S.111)

B Internet üzerinden trafik ayarlarını değiştirmek için seçin. (→S.111)

C TMC (Trafik mesajı kanalı) ayarını yapmak için seçin.

D Trafik mesajlarının görüntülenme yarıçapını ayarlamak için seçin. (→S.112)

E Dinamik yeniden yönlendirme metodunu ayarlamak için seçin. (→S.112)

Trafik mesajları için alım yöntemi

1 Remote Touch üzerindeki "MENU" düğmesine basın.
2 "Setup" (Ayarlar) öğesini seçin.
3 Alt menüde "Navigation" (Navigasyon) öğesini seçin.
4 "Traffic" (Trafik) öğesini seçin.
5 "Traffic messages" (Trafik mesajları) öğesini seçin.
6 İstenilen başlığı seçin.

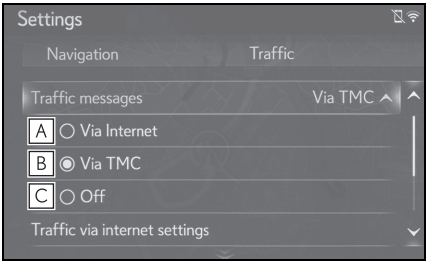

A İnternet aracılığıyla trafik mesajlarını almak için seçin.

B FM radyo istasyonu aracılığıyla trafik mesajlarını almak için seçin.

C Trafik mesajlarını almamak için seçin.

İnternet ile trafik mesajlarını alma ayarı

1 Remote Touch üzerindeki "MENU" düğmesine basın.
2 "Setup" (Ayarlar) öğesini seçin.
3 Alt menüde "Navigation" (Navigasyon) öğesini seçin.
4 "Traffic" (Trafik) öğesini seçin.
5 "Traffic via internet settings" (Internet ayarları ile trafik) öğesini seçin.
6 İstenilen başlığı seçin.

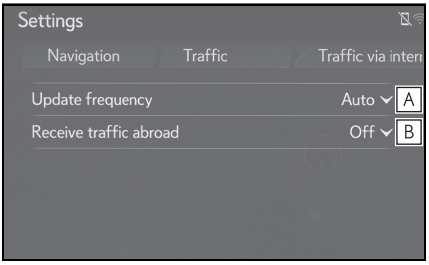

A İnternet ile yerel trafik mesajlarının yenileme sıklıklarını ayarlamak için seçin.

B Araç kendi ülkesinin dışındayken trafik mesajlarının alım yöntemini değiştirmek için seçin.

TMC ile trafik mesajlarını alma ayarı

1 Remote Touch üzerindeki "MENU" düğmesine basın.
2 "Setup" (Ayarlar) öğesini seçin.
3 Alt menüde "Navigation" (Navigasyon) öğesini seçin.
4 "Traffic" (Trafik) öğesini seçin.
5 "Radio traffic settings" (Radyo trafik ayarları) öğesini seçin.

6 İstenilen başlığı seçin.

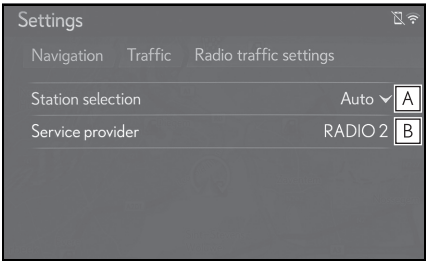

A FM radyo otomatik ya da manuel alım ayarlarını değiştirmek için seçin.

B Radyo istasyonu kullanıcının, mevcut istasyonların listesinden tercih edilen TMC istasyonunu manuel olarak seçmesine izin verir.

Yarıçap filtresinin ayarlanması

1 Remote Touch üzerindeki "MENU" düğmesine basın.

2 "Setup" (Ayarlar) öğesini seçin.

3 Alt menüde "Navigation" (Navigasyon) öğesini seçin.

4 "Traffic" (Trafik) öğesini seçin.

5 "Traffic message radius" (Trafik mesajları yarıçapı) öğesini seçin.

6 İstediğiniz yarıçapı seçin.

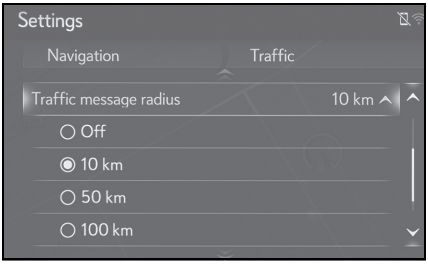

● Bu ayar, güzergah hesaplaması için-dir. Hesaplama sırasında yalnızca yarıçap içindeki trafik mesajları dikkate alınır.

Dinamik yeniden yönlendirme yöntemini ayarlama

1 Remote Touch üzerindeki "MENU" düğmesine basın.

2 "Setup" (Ayarlar) öğesini seçin.

3 Alt menüde "Navigation" (Navigasyon) öğesini seçin.

4 "Traffic" (Trafik) öğesini seçin.

5 "Dynamic reroute" (Dinamik yeniden yönlendirme) öğesini seçin.

6 İstenilen başlığı seçin.

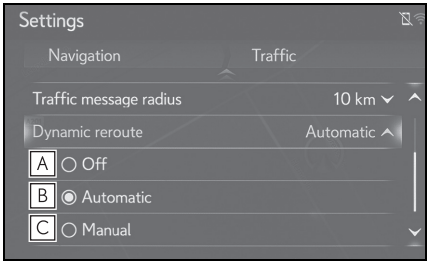

A Yönlendirme güzergahının trafik mesajları alındığında yeniden yönlendirmeyi kapatmak için seçin.

B Otomatik olarak yeniden yönlendirmek için seçin. Yönlendirme güzergahında trafik mesajları alındığında güzergah otomatik olarak değiştirilir.

C Manuel olarak yeniden yönlendirmek için seçin. Yönlendirme güzergahı trafik bilgisi alındığında güzergahların manuel olarak değiştirilip değiştirilmeyeceğini seçin.

Güzergah tercihleri ayarları

Güzergah tercihleri ekranını görüntüleme

1 Remote Touch üzerindeki “MENU” düğmesine basın.

2 “Setup” (Ayarlar) öğesini seçin.

3 Alt menüde "Navigation" (Navigasyon) öğesini seçin.

4 “Route preference” (Güzergah tercihi) öğesini seçin.

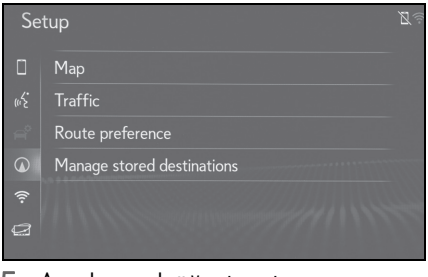

5 Ayarlanacak öğeyi seçin.

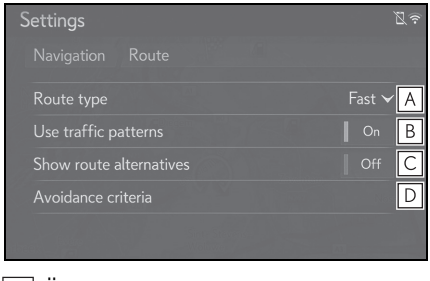

A Önerilen güzergah tipini en hızlı güzergah, en kısa güzergah ya da ekolojik güzergah olarak değiştirmek için seçin.

B Güzergah hesaplamasında trafik bilgisi geçmişini eklemek için seçin.

C Güzergah hesaplamanın ardından harita üzerinde 3 güzergahı (en hızlı, en kısa ve ekolojik) görüntülemek için seçin. (→S.91)

D Güzergah hesaplaması için kaçınma kriterini ayarlamak amacıyla seçin. (→S.113)

Güzergah hesaplama için kaçınma kriterleri ayarı

1 Remote Touch üzerindeki “MENU” düğmesine basın.

2 “Setup” (Ayarlar) öğesini seçin.

3 Alt menüde "Navigation" (Navigasyon) öğesini seçin.

4 “Route preference” (Güzergah tercihi) öğesini seçin.

5 “Avoidance criteria” (Kaçınma kriterleri) öğesini seçin.

6 Kaçınmak istediğiniz öğeleri seçin.

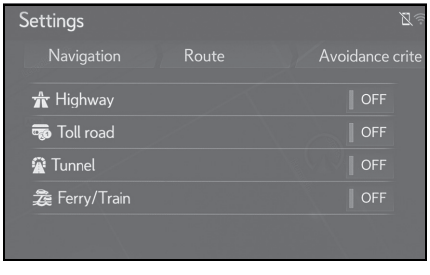

Kayıtlı varış noktalarını yönet ekranını görüntüleme

1 Remote Touch üzerindeki “MENU” düğmesine basın.

2 “Setup” (Ayarlar) öğesini seçin.

3 Alt menüde "Navigation" (Navigasyon) öğesini seçin.

4 “Manage stored destinations” (Kayıtlı varış noktalarını yönet) öğesini seçin.



5 İstenilen başlığı seçin.

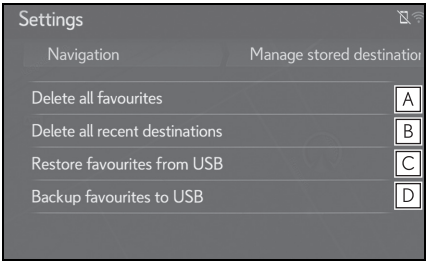

A Tüm favorileri silmek için seçin.

B Tüm son varış noktalarını silmek için seçin.

C Favorilerin USB cihazındaki yedeklemesi, navigasyon sistemindeki favoriler listesine yüklenecektir.

D Navigasyon favorileri bağlı USB cihaza gönderilecektir.

GPS (Küresel Konumlandırma Sistemi)

Bu navigasyon sistemi uydu sinyallerini, çeşitli araç sinyallerini, harita verilerini v.b. kullanarak mevcut araç konumunu hesaplar. Ancak, uydunun durumu, yol donanımı, aracın durumu ve diğer şartlara bağlı olarak doğru bir konum gösterilemeyebilir.

Navigasyon sisteminin kısıtlamaları

A.B.D. Savunma Bakanlığı'nın geliştirip işlettiği Küresel Konumlandırma Sistemi, normalde 4 veya daha fazla, bazı durumlarda 3 uydu yardımıyla doğru/hassas bir mevcut araç konumu sağlar. GPS sisteminin belirli bir hata payı vardır. Navigasyon sistemi çoğu zaman bunu telafi ederken, 100 m'ye kadar olan ve sıklıkla görülmeyen konumlandırma hataları beklenebilir ve beklenmelidir. Genellikle, konum hataları birkaç saniye içinde düzeltilir.

GPS sinyali, harita ekranı üzerinde hatalı araç konumuna yol açacak şekilde fiziksel olarak engellenebilir. Tüneller, uzun binalar, kamyonlar ve hatta gösterge paneli üzerine koyulan nesneler GPS sinyallerini engelleyebilir.

GPS uyduları üzerlerinde yapılan onarım veya geliştirme çalışmaları nedeniyle ulaşılamayabilir.

Navigasyon sistemi GPS sinyallerini net bir şekilde alıyor olsa bile, aracın konumu hatalı gösterilebilir ve bazı durumlarda hatalı güzergah yönlendirmesi yapılabilir.

UYARI

- Camlara film takılması GPS sinyallerini engelleyebilir. Çoğu cam filmi, antenin GPS sinyal alımını engelleyecek bazı metalik içerikler bulundurur. Navigasyon sistemi bulunan araçlarda renkli cam filmi kullanılmamasını tavsiye ederiz.

- Aşağıdaki durumlarda doğru araç konumu gösterilemeyebilir:

- Y şeklindeki dar açılı bir yolda sürüş esnasında.
- Çok virajlı bir yolda sürerken.
- Kumlu, çakıllı, karlı vb. kaygan bir yolda sürerken.
- Uzun ve düz bir yolda sürerken.
- Otoyolda sürerken yüzeydeki yollar paralel olduğunda.
- Araç feribot veya başka bir şekilde taşındıktan sonra.
- Yüksek hızla sürüş yaparken uzun bir güzergah aratıldığında.
- İleri ve geri giderek veya otoparkta bir turnikeden dönerken bir yön değişiminin tekrarlanmasından sonra.
- Kapalı otopark veya çok katlı otoparktan çıkarken.
- Tavan taşıyıcı takıldığında.
- Lastiklere zincir takılı halde sürüş yaparken.
- Lastikler aşındığında.
- Bir lastiği veya lastikleri değiştirdikten sonra.

- Fabrika teknik değerlerinden daha küçük veya büyük lastikler kullanıldığında.
- Dört lastiğin herhangi birindeki lastik basıncı uygun olmadığında.

● Aşağıdaki durumlarda güzergah yönlendirmesi hatalı olabilir:

- Belirtilen güzergah yönlendirmesi dışında bir kavşaktan dönerken.
- Birden fazla varış noktası belirleyip bunlardan birini atlarsanız, otomatik yeniden yönlendirme atlanan varış noktasına dönen bir güzergah görüntüleyecektir.
- Güzergah yönlendirmesi olmayan bir kavşaktan dönerken.
- Güzergah yönlendirmesi olmayan bir kavşaktan geçerken.
- Otomatik güzergah hesaplaması sırasında, bir sonraki sağa veya sola dönüş için güzergah yönlendirmesi olmayabilir.
- Yüksek hızla sürüş esnasında otomatik yeniden yönlendirmenin çalıştırılması uzun zaman alabilir. Otomatik güzergah hesaplama sırasında bir servis yolu güzergahı gösterilebilir.
- Otomatik güzergah hesaplandıktan sonra, güzergah değiştirilmeyebilir.
- Gereksiz bir U dönüşü gösterilir veya bildirilir.
- Bir yer çoklu isme sahip olabilir ve sistem bir veya daha fazlasını bildirir.
- Bazı güzergahlar aranamayabilir.
- Varış noktanıza olan güzergah çakıllı, asfaltsız yol veya patika içeriyorsa, yol yönlendirmesi gösterilemeyebilir.
- Varış noktanız yolun diğer tarafında gösterilebilir.
- Güzergahın bir kısmında, zamana, mevsime veya diğer nedenlere bağlı olarak araç girişini yasaklayan düzenlemeler olduğunda.
- Navigasyon sisteminde kayıtlı olan yol ve harita verileri tam olmayabilir veya en son sürüm olmayabilir.

● Bu navigasyon sistemi lastik dönüş verilerini kullanır ve aracın fabrikaya özgü lastikleri ile çalışmak üzere tasarlanmıştır. Orijinal olarak takılan lastik çapından daha büyük veya daha küçük lastik takılması mevcut araç konumunun hatalı gösterimine neden olabilir. Lastik basıncı da lastik çapını etkiler, bu yüzden dört lastiğin tümünün lastik basıncının uygun olduğundan emin olun.

Navigasyon veritabanı güncellemeleri

Sistem yazılımı, harita verisi, vb. içeren navigasyon veritabanı bir USB bellek ile güncellenebilir.

Ayrıntılar için Lexus bayii ile temasa geçin veya Lexus portal sitesine başvurun (www.my.lexus.eu).

Navigasyon veritabanının güncellenmesi

1 Düğmeye basarken kol dayamasını geriye doğru kaydırın.

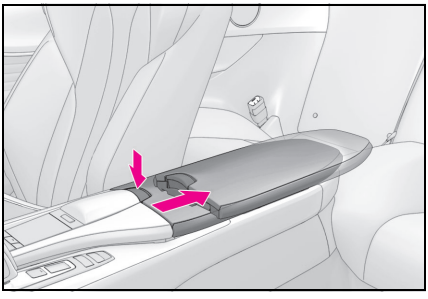

2 Topuzu çekerek kol dayamasını indirin.

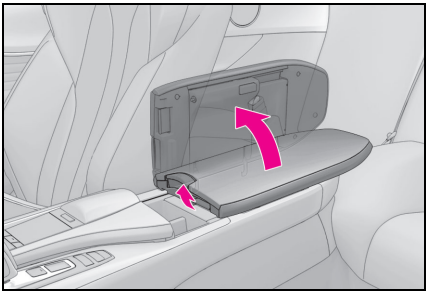

3 Yeni navigasyon veritabanı dosyalarını içeren USB cihazını takın.

● Sistem veritabanı dosyalarının geçerli olup olmadığını kontrol eder.

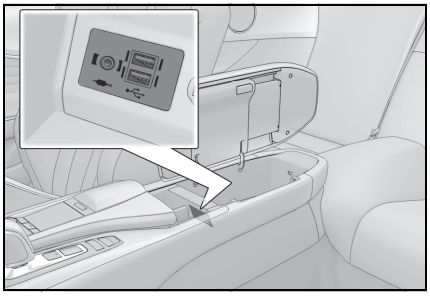

4 Güncelleme için "Yes" (Evet) öğesini seçin.

5 Gerekirse aktivasyon kodunu girin.

● Aktivasyon kodu geçersiz ise, navigasyon veritabanı güncellenmeyecektir.

6 Motorun çalıştığından emin olun <hybrid sistem çalışıyor> ve güncellemeye devam etmek için “Confirm” (Onayla)'yı seçin.

● Bir güncelleme ilerleme ekranı ve ardından veritabanının başarıyla güncellendiğini belirten bir onay göreceksiniz.

7 İstendiğinde USB cihazını çıkarın. Bu, sistemi yeniden başlatır ve güncelleme işlemini tamamlar.

● Güncelleme işlemi aşağıdaki durumlarda düzgün şekilde tamamlanmayabilir:
- Güncelleme bitmeden önce sistem kapatılırsa
- Güncelleme bitmeden önce USB cihazı çıkarılırsa

● Güncelleme işleminin tamamlanması için gereken süre verinin boyutuna bağlıdır.

Müzik/görüntü sistemi

4

4-1. Temel kullanım

Hızlı referans 120

Bazı temel işlevler 121

4-2. Radyonun kullanımı

AM/FM/DAB radyo 126

4-3. Medya kullanımı

CD 130

DVD 132

USB bellek 135

iPod 137

Bluetooth® müzik sistemi 139

Miracast™ 142

AUX 144

4-4. Müzik/görüntü sistemi uzaktan kumandaları

Direksiyondaki düğmeler 146

4-5. Ayarlar

Müzik ayarları 148

4-6. Müzik/görüntü sistemi kullanımı ipuçları

Kullanım bilgileri 154

Avrupa dışında satılan araçlar için, sürüş sırasında bazı işlevler kullanılamayabilir.

Hızlı referans

İşlevsel genel bakış

Müzik kontrol ekranına aşağıdaki yöntemler ile ulaşılabilir:

▶ Ses kontrol düğmesinin kullanımı

1 "RADIO" veya "MEDIA" düğmesine basın.

▶ Remote Touch Kullanımı

1 Remote Touch üzerindeki "MENU" düğmesine basın ve "Radio" (Radyo) veya "Media" (Ortam) öğesini seçin.

Müzik fonksiyonları yan ekrandan da görüntülenebilir ve çalıştırılabilir. (→S.33)

■ **Kontrol ekranı**

■ **Ses kontrol düğmesi**

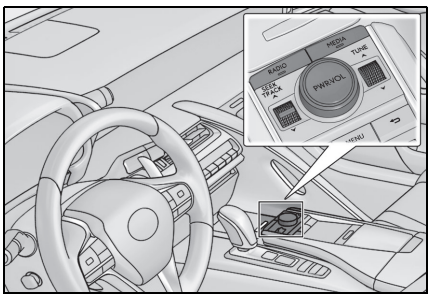

- Radyonun kullanımı (→S.126)
- Müzik CD'si ya da MP3/WMA/AAC diskini çalma (→S.130)
- Bir DVD'nin oynatımı (→S.132)
- USB bellekten çalma (→S.135)
- Bir iPod'un çalınması (→S.137)
- Bluetooth® cihazından çalma (→S.1139)
- Miracast™ (→S.142) kullanımı
- AUX bağlantı noktasının kullanımı (→S.144)
- Müzik sistemi direksiyon kumandalarının kullanımı (→S.146)
- Müzik sistemi ayarları (→S.148)

● Sağdan direksiyonlu ve soldan direksiyonlu araçlarda düğmelerin konumu ve şekli biraz farklı olabilir.

Bazı temel işlevler

Bu bölümde, müzik/görüntü sisteminin bazı temel özellikleri açıklanmaktadır. Bazı bilgiler sizin sisteminiz için geçerli olmayabilir.

Kontak <güç düğmesi> ACCESSORY veya IGNITION ON (kontak açık) konumuna getirildiğinde müzik/görüntü sisteminiz çalışır.

■ **Sertifika**

- DIKKAT:
  BU ÜRÜN, 1. SINIF LAZER CİHAZIDIR. BURADA BELİRTİLENLERDEN FARKLI ŞEKİLDE KONTROLLERİN YA DA AYARLARIN KULLANIMI VEYA PROSEDÜRLERİN UYGULANMASI TEHLİKELİ RADYASYONA MARUZ KALINMASIYLA SONUÇLANABİLİR. KAPAKLARI AÇMAYIN VE KENDİ BAŞINIZA ONARMAYA ÇALIŞMAYIN. SERVİS İÇİN BU KONUDA UZMANLAŞMIŞ PERSONELE BAŞVURUN.

⚠ UYARI

- 12 volt akünün deşarj olmasını önlemek için, motor çalışmazken (hybrid sistem çalışmazken) müzik/görüntü sistemini gereğinden uzun süreyle açık bırakmayın.

Sistemin açılması ve kapatılması

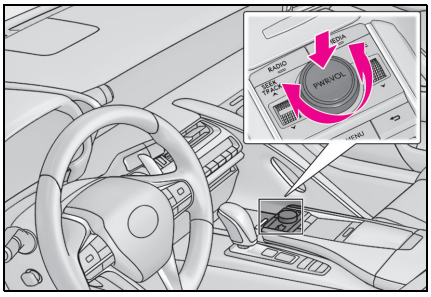

"PWR·VOL" (Güç·Ses düzeyi) düğmesi: Müzik/görüntü sistemini açmak ve kapatmak için basın. Sistem kullanılan en son modda açılır. Ses seviyesini ayarlamak için bu düğmeyi çevirin.

- Müzik/görüntü ekranından önceki ekrana otomatik dönüş sağlayan bir işlev seçilebilir. (→S.55)

Bir müzik kaynağı seçme

▶ Ses kontrol düğmesinin kullanımı

1 Müzik kontrol ekranını görüntüler.

2 "RADIO" veya "MEDIA" düğmesine her basıldığında, ses kaynağı değişir.

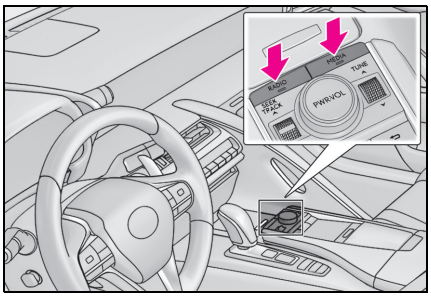

"RADIO" düğmesi: Radyo modlarını değiştirmek için.

"MEDIA" düğmesi: Ortam modlarını değiştirmek için.

▶ Ses kaynağı seçim ekranından

1 Müzik kontrol ekranını görüntüler.

2 Alt menüde "Source" (Kaynak) öğesini seçin.

3 İstediğiniz kaynağı seçin.

- Soluk ekran düğmeleri çalıştırılamaz.

Müzik kaynağının yeniden sıralanması

1 Müzik kontrol ekranını görüntüler.
2 Alt menüde "Source" (Kaynak) öğesini seçin.
3 "Reorder" (Yeniden sırala) öğesini seçin.
4 İstenilen müzik kaynağını seçin ve sıralamak için « veya » seçimini yapın.

Disk yuvası

Bir diskin takılması



- Disk takıldıktan sonra otomatik olarak yüklenir.

Diski çıkartma

1 ⏏ düğmesine basın ve diski çıkartın.

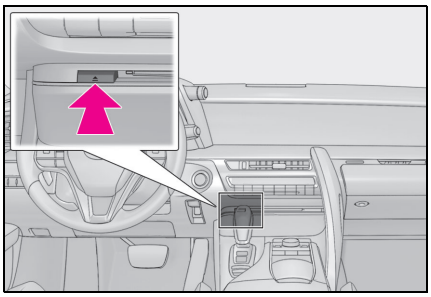

- Oynatıcı 12 cm çapındaki diskleri çalmak üzere tasarlanmıştır.
- Disk takarken etiketi yukarı gelecek şekilde yuvaya yavaşça itin.

⚠ UYARI

- Kesinlikle DVD çaların herhangi bir parçasını sökmeye ya da yağlamaya çalışmayın. Yuvaya diskten başka bir şey yerleştirmeye çalışmayın.

USB/AUX bağlantı noktası

Konsol bölmesinde 2 USB bağlantı noktası ve bir AUX bağlantı noktası bulunur.

1 Düğmeye basarken kol dayamasını geriye doğru kaydırın.

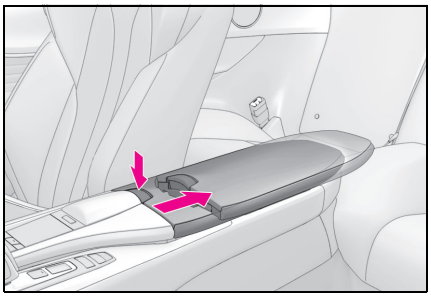

2 Topuzu çekerek kol dayamasını indirin.

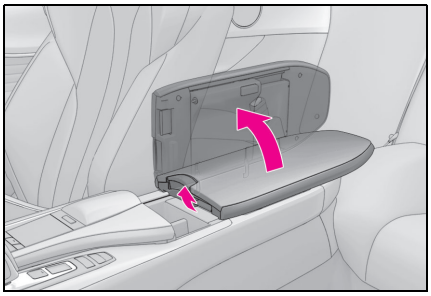

3 Cihazı bağlayın.

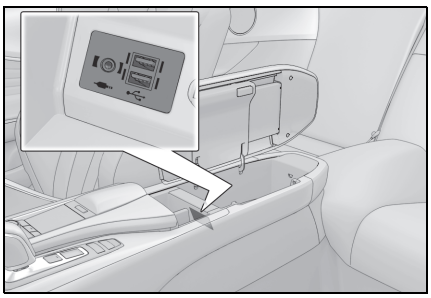

● Açık değilse, cihazı açın.

● AUX bağlantı noktası sadece ses girişini destekler.
● USB bağlantı noktasına aynı anda iki taneye kadar taşınabilir oynatıcı takılabilir.
● İkiden fazla USB cihazını bağlamak için bir USB hub kullanılsa bile sadece iki bağlı cihaz tanınacaktır.

UYARI

● Sisteme bağlanan cihazın boyutuna ve şekline bağlı olarak konsol bölmesi/yardımcı bölme tamamen kapanmayabilir. Bu durumda, konsol bölmesini/yardımcı bölmeyi kuvvet uygulayarak kapamaya çalışmayınız, cihaza veya terminallerine vb. zarar verebilirsiniz.

Ses ayarları

1 Müzik kontrol ekranını görüntüler.

2 Alt menüde "Sound" (Ses) öğesini seçin.

3 Ayarlamak istediğiniz düğmeyi seçin.

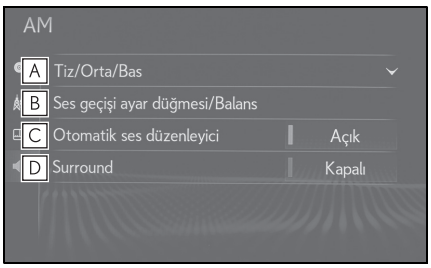

A Tiz/orta/bas ayarı için seçin. (→S.123)

B İstediğiniz fader (ses geçiş)/denge ayarı için seçin. (→S.124)

C Sistem, araç hızına bağlı olarak artan araç gürültüsünü telafi etmek için en uygun ses seviyesi ve ton kalitesini ayarlar. (→S.124)

D Bu işlev sesin araç içinde daha iyi duyulmasını sağlayabilir. (→S.124)

■ Tiz/Orta/Bas

Müziğin ses kalitesi büyük oranda tiz, orta frekans ve bas seviyelerinin karışım miktarına bağlıdır. Farklı müzikler ve konuşma içeren programlar genellikle farklı bas, orta frekanslı ve tiz ses karışım oranlarında daha iyi duyulur.

1 "Treble/Mid/Bass" ve ardından ayarlamak istediğiniz öğeyi seçin.



A Yüksek perdeden tonları ayarla-

mak için "+" veya "-" öğesini seçin.

B Orta perdeden tonları ayarlamak için "+" veya "-" öğesini seçin.

C Düşük perdeden tonları ayarlamak için "+" veya "-" öğesini seçin.

■ Fader (Ses geçiş)/Denge

Sağ ve sol hoparlörler ve ön ve arka hoparlörlerin ses seviyeleri iyi dengelenmelidir.

Stereo kayıt veya yayın dinliyorsanız, sol/sağ hoparlör dengesini değiştirdiğinizde 1 ses grubunun sesi artarken diğerinin azalacağını unutmayın.

1 "Fader/Balance" ve ardından ayarlamak istediğiniz öğeyi seçin.

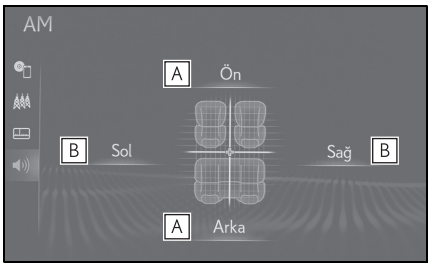

A Ön ve arka hoparlörler arasındaki ses dengesini ayarlamak için seçin.

B Sol ve sağ hoparlörler arasındaki ses dengesini ayarlamak için seçin.

■ Otomatik ses seviyesi ayarlama

Sistem, araç hızına bağlı olarak artan araç gürültüsünü telafi etmek için en uygun ses seviyesi ve ton kalitesini ayarlar.

1 Otomatik ses seviyesi ayarını açmak/kapatmak için seçin.

■ Surround

Bu işlev sesin araç içinde daha iyi duyulmasını sağlayabilir.

1 Surround sesi açmayı/kapatmayı ayarlamak için seçin.

Müzik ekranının ayarlanması

■ Ekran boyutu ayarları

Ekran boyutu her ortam tipi için seçilebilir.

1 Remote Touch üzerindeki "MENU" düğmesine basın.
2 "Setup" (Ayarlar) öğesini seçin.
3 Alt menüde "Audio" (Ses) öğesini seçin.
4 "Common" (Genel) öğesini seçin.
5 "Screen format" (Ekran formatı) öğesini seçin.

▶ DVD video/USB video

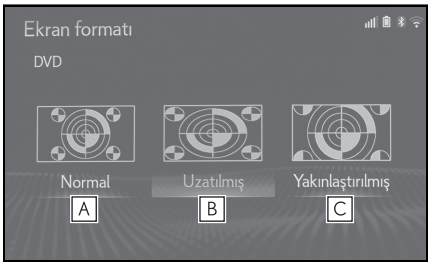

▶ Miracast™

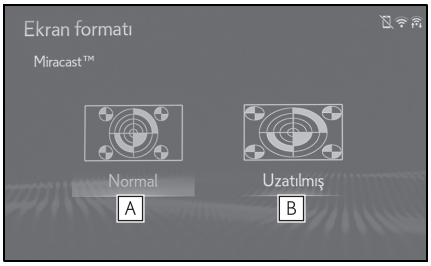

A Bir 4 görüntülemek için seçin : 3 oranlı bir ekran ve her iki yanda siyah bölüm görüntülemek için seçin.

B Görüntüyü yatay ve dikey olarak tam ekran olacak şekilde büyütmek için seçin.

C Görüntüyü yatay ve dikey olarak aynı oranda büyütmek için seçin.

■ **Kontrast, Parlaklık, Renk ve Ton ayarı**

Ekranın parlaklığını, rengini, kontrastını ve tonunu ayarlayabilirsiniz.

▶ DVD video/USB video/Miracast™

1 Remote Touch üzerindeki "MENU" düğmesine basın.

2 "Setup" (Ayarlar) öğesini seçin.

3 "Audio" (Müzik) öğesini seçin.

4 "Common" (Genel) öğesini seçin.

5 "Display" (Görüntü) öğesini seçin.

● "Colour" (Renk)

"R": Ekranın kırmızı rengini artırmak için seçin.

"G": Ekranın yeşil rengini artırmak için seçin.

● "Tone" (Ton)

"+": Ekran tonunu güçlendirmek için seçin.

"-": Ekran tonunu zayıflatmak için seçin.

● "Contrast" (Kontrast)

"+": Ekranın kontrastını artırmak için seçin.

"-": Ekranın kontrastını azaltmak için seçin.

● "Brightness" (Parlaklık)

"+": Ekranı aydınlatmak için seçin.

"-": Ekranı karartmak için seçin.

● Müzik kaynağına bağlı olarak bazı işlevler bulunmayabilir.

Sesli komut sistemi

1 Sesli komut sistemini kullanmak için bu düğmeye basın.

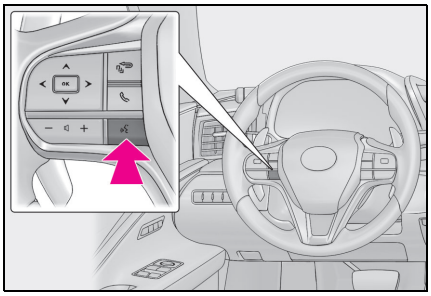

● Sesli komut sistemi ve komut listesi kullanılabilir. (→S.168)

AM/FM/DAB radyo

Genel bakış

Radyo kontrol ekranına aşağıdaki yöntemle ulaşılabilir:

▶ Ses kontrol düğmesinin kullanımı

1 "RADIO" düğmesine basın.

▶ Remote Touch Kullanımı

1 Remote Touch üzerindeki "MENU" düğmesine basın ve "Radio" öğesini seçin.

Kontrol ekranı



A Kayıtlı istasyonlara/gruplara ayarlamak için seçim yapın. (→S.126)

Ses kontrol düğmesi

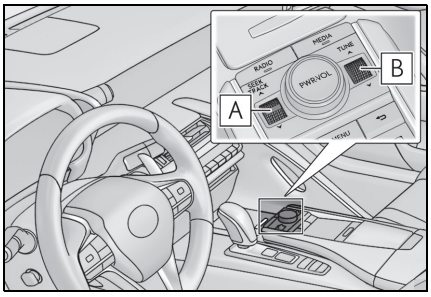

A Sık kullanılanlar: Kayıtlı istasyonlarda yukarı/aşağı hareket etmek için çevirin.
İstasyon listesi: İstasyon listesinde yukarı/aşağı hareket etmek için çevirin.
Manuel: Yukarı/aşağı arama (Kesintisiz yukarı/aşağı arama için basılı tutun)

B Sık kullanılanlar: Kayıtlı istasyonlarda yukarı/aşağı hareket etmek için çevirin.
İstasyon listesi: İstasyon listesinde yukarı/aşağı hareket etmek için çevirin.
Manuel: (AM/FM) Yukarı/aşağı ayarla (DAB) Yukarı/aşağı ara.
DAB zaman kaydırma ekranı: İleri/geri atlamak için çevirin.

- Stereo yayın alındığında radyo otomatik olarak stereo yayına geçecektir.
- Sinyal zayıflarsa, radyo zayıf sinyalin parazit yapmasını önlemek için kanal ayrımının miktarını azaltır. Sinyal çok zayıflarsa radyo stereodan mono yayına geçer.

Bir istasyonun hafızaya alınması

6 taneye kadar istasyon kaydedilebilir.

1 İstediğiniz istasyonu açın.

2 Ekrandaki düğmelerden (1-6) birini seçin ve bip sesi duyana kadar basılı tutun.

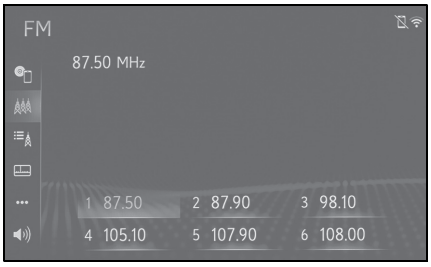

- İstasyonun frekansı ekrandaki düğmede görüntülenir.
- Kayıtlı istasyonu farklı bir istasyonla değiştirmek için, aynı prosedürü izleyin.

RDS (Radyo veri sistemi)

RDS alt yapısı kullanımına bağlı olarak, servis düzgün çalışmayabilir.

■ AF (Alternatif Frekans) işlevi

Mevcut yayın alımı kötüleşirse, otomatik olarak iyi yayın alımı sağlayan bir istasyon seçilir.

■ TA (Trafik Anonsu) işlevi

Alıcı, otomatik olarak düzenli şekilde trafik bilgilendirmesi yayınlayan bir istasyon arar ve trafik bilgilendirme programı çalıştırıldığında istasyon yayın yapar.

1 Radyo bir TP istasyonu aradığında bir açılır mesaj ekranda gösterilir.

2 "Continue" (Devam et) öğesini seçin.

- "FM trafik duyuruları", "On" (Açık)(→S.149) olarak ayarlandığında radyo bir TP istasyonu aramaya başlayacaktır.
- Program sona erdiğinde, ilk işlem devam eder.

■ Trafik anonsu ses seviyesi işlevi

Trafik duyurusunun alındığı ses seviyesi hafızaya alınır.

Alt menü

▶ AM

A Müzik kaynağı seçim ekranını görüntülemek için seçin. (→S.121)

B Kayıtlı istasyon ekranını görüntülemek için seçin.

C Manuel ayarlama ekranını görüntülemek için seçin. (→S.129)

D Ses ayar ekranını görüntülemek için seçin. (→S.123)

▶ FM

A Müzik kaynağı seçim ekranını görüntülemek için seçin. (→S.121)

B Kayıtlı istasyon ekranını görüntülemek için seçin. (→S.126)

C İstasyon listesini görüntülemek için seçin.

D Manuel ayarlama ekranını görüntülemek için seçin. (→S.128)

E Radyo seçenekleri ekranını görüntülemek için seçin. (→S.128)

F Ses ayar ekranını görüntülemek için seçin. (→S.123)

▶ DAB

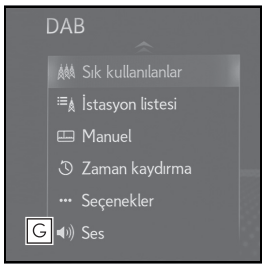

A Müzik kaynağı seçim ekranını görüntülemek için seçin. (→S.121)

B Kayıtlı istasyon ekranını görüntülemek için seçin. (→S.126)

C İstasyon listesini görüntülemek için seçin.

D Manuel ayarlama ekranını görüntülemek için seçin. (→S.128)

E Zaman kaydırma çalışma ekranını görüntülemek için seçin. (→S.129)

F Radyo seçenekleri ekranını görüntülemek için seçin. (→S.128)

G Ses ayar ekranını görüntülemek için seçin. (→S.123)

Manuel istasyon ayarı

▶ AM/FM

1 Alt menüde "Manual" (Manuel) öğesini seçin.

2 İstediğiniz istasyonu ayarlayın.



A İstasyonu yukarı/aşağı aramak için seçin.

B Frekansı artırmak/azaltmak için seçin.

▶ DAB

1 Alt menüde "Manual" (Manuel) öğesini seçin.

2 İstediğiniz topluluğu veya hizmeti ayarlayın.



A İstenilen grubu ayarlamak için seçin.

B İstenilen servisi ayarlamak için seçin.

Radyo seçeneği

1 Alt menüde "Options" (Seçenekler) öğesini seçin.

2 Ayarlamak istediğiniz öğeyi seçin.

▶ FM

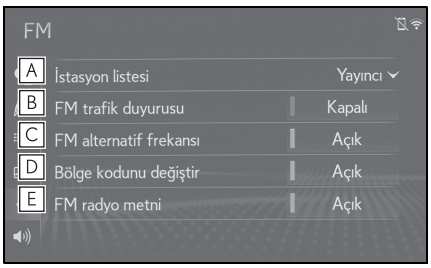

A İstasyon listesinin sıralamasının ayarı için, "Broadcaster" (Yayıncı) veya "Alphabetical" (Alfabetik) öğesini seçin.

B Alıcı, otomatik olarak düzenli şekilde trafik bilgilendirmesi yayınlayan bir istasyon arar ve trafik bilgilendirme programı çalıştırıldığında istasyon yayın yapar.

C Mevcut yayın alımı kötüleşirse, otomatik olarak iyi yayın alımı sağlayan bir istasyon seçilir.

D Aynı yerel program şebekesi içinde yayın yapan bir istasyona geçmek için seçin.

E FM radyo metin özelliğini açmak/kapatmak için seçin.

▶ DAB

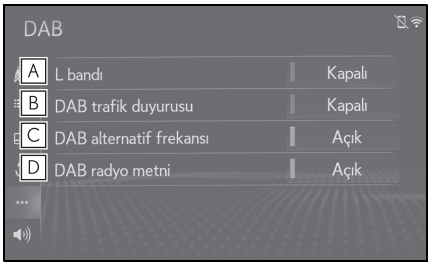

A Ayarlama aralığında L-bandını açmak/kapatmak için seçin. “Off” (Kapalı) konumdayken, ayarlama işlemlerinin fiziksel kanal aralığı kayıtlı işlemler hariç olacak şekilde Band III ile sınırlıdır. “On” (Açık) seçiliyken, ayarlama işlemlerinin fiziksel kanal aralığı Band III ve L-bandını içerir.

B Alıcı, otomatik olarak düzenli şekilde trafik bilgilendirmesi yayınlayan bir istasyon arar ve trafik bilgilendirme programı çalıştırıldığında istasyon yayın yapar.

C Mevcut yayın alımı kötüleşirse, otomatik olarak iyi yayın alımı sağlayan bir istasyon seçilir.

D DAB metin özelliğini açmayı/kapatmayı ayarlamak için seçin.

Zaman kaydırma işlemi (DAB)

Şu anda dinlemekte olduğunuz servis, herhangi bir zamanda tekrar dinlenebilir.

1 Alt menüde “Time shift” (Zaman kaydırma) öğesini seçin.

2 10 saniye kadar ileri/geri atlamak için « ya da » öğesini seçin. Hızlı ileri/geri almak için « ya da » öğesini basılı tutun.

● Zaman 20 dakikaya kadardır.

CD

Genel bakış

CD kontrol ekranına aşağıdaki yöntemler ile ulaşılabilir:

▶ Ses kontrol düğmesinin kullanımı

1 "MEDIA" düğmesine basın.

▶ Remote Touch Kullanımı

1 Remote Touch üzerindeki "MENU" düğmesine basın ve "Telefon" öğesini seçin.

● Diskin takılması (→S.122)

Kontrol ekranı

▶ Müzik CD'si

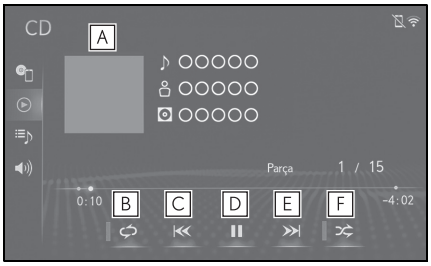

A Kapak resmini görüntüler

B Tekrarlamalı çalma için seçin. (→S.130)

C Parça/dosya seçmek için seçin. Hızlı geri almak için basılı tutun.

D Çalmak/duraklatmak için seçin.

E Parça/dosya seçmek için seçin. Hızlı ileri almak için basılı tutun.

F Rastgele çalmayı ayarlamak için seçin. (→S.131)

▶ MP3/WMA/AAC diski

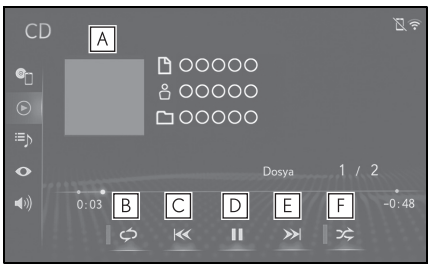

A Kapak resmini görüntüler

B Tekrarlamalı çalma için seçin. (→S.130)

C Parça/dosya seçmek için seçin. Hızlı geri almak için basılı tutun.

D Çalmak/duraklatmak için seçin.

E Parça/dosya seçmek için seçin. Hızlı ileri almak için basılı tutun.

F Rastgele çalmayı ayarlamak için seçin. (→S.131)

Yineleme

Dinlenmekte olan parça/dosya veya klasör tekrar edilebilir.

1 öğesini seçin.

● her seçildiğinde, mod aşağıdaki gibi değişir:

▶ Müzik CD'si

- parça tekrarı → kapalı

▶ MP3/WMA/AAC diski

- dosya tekrarlama → klasör tekrarlama → kapalı *1
- dosya tekrarlama → kapalı *2

*1: Rastgele çalma kapalıyken

*2:Rastgele çalma açıkken

Rastgele sırayla

Parça/dosya veya klasörler otomatik ve rastgele şekilde seçilir.

1 öğesini seçin.

● her seçildiğinde, mod aşağıdaki gibi değişir:

▶ Müzik CD'si
- rastgele (1 disk rastgele) → kapalı

▶ MP3/WMA/AAC diski
- rastgele (1 klasör rastgele) → rastgele klasör (rastgele 1 disk) → kapalı

Ses kontrol düğmesi

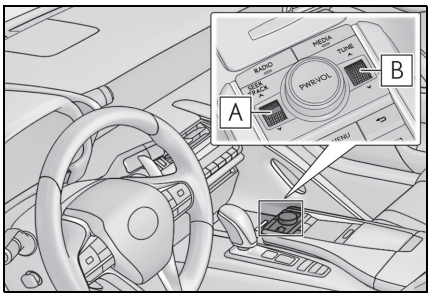

A Bir parça/dosya seçmek için çevirin.
Hızlı ileri/geri almak için çevirin ve basılı tutun.

B Bir parça/dosya seçmek için çevirin.
Listede yukarı/aşağı gezinmek için çevirin.

● Bir disk CD-DA dosyaları ve MP3/WMA/AAC dosyalarını içeriyorsa, sadece CD-DA dosyaları çalınabilir.

● Bir CD-TEXT özelliği olan bir disk takılırsa, disk ve parçanın adı da görüntülenir.

Alt menü

▶ Müzik CD'si

A Müzik kaynağı seçim ekranını görüntülemek için seçin. (→S.121)

B Kontrol ekranına dönmek için seçin.

C Parça listesi ekranını görüntülemek için seçin.

D Ses ayar ekranını görüntülemek için seçin. (→S.123)

▶ MP3/WMA/AAC diski

A Müzik kaynağı seçim ekranını görüntülemek için seçin. (→S.121)

B Kontrol ekranına dönmek için seçin.

C Bir dosya listesi ekranını görmek için seçin.

D Bir klasör listesini görüntülemek için seçin.

E Ses ayar ekranını görüntülemek için seçin. (→S.123)

DVD

Güvenlik nedeniyle, ancak aşağıdaki koşullar karşılandığında DVD video diskler oynatılabilir:

(a) Araç tam olarak durdurulmuş.

(b) Kontak <güç düğmesi> ACCESSORY ya da IGNITION ON <AÇIK mod> modunda.

(c) Park freni devrede.

DVD video modunda sürüş yapıldığında, DVD'nin yalnızca sesi dinlenebilir.

Bazı DVD'lerin oynatma koşulları DVD yazılımı üreticiye göre belirlenebilir. Bu DVD oynatıcı diskleri yazılım üreticisinin istediği şekilde oynatır. Bu nedenle bazı işlevler doğru çalışmayabilir. Ayrı olarak DVD disk ile verilen kullanım el kitabını mutlaka okuyun. (→S.155)

Genel bakış

DVD kontrol ekranına aşağıdaki yöntemler ile ulaşılabilir:

▶ Ses kontrol düğmesinin kullanımı

1 "MEDIA" düğmesine basın.

▶ Remote Touch Kullanımı

1 Remote Touch üzerindeki "MENU" düğmesine basın ve "Telefon" öğesini seçin.

● Diskin takılması (→S.122)

Kontrol ekranı

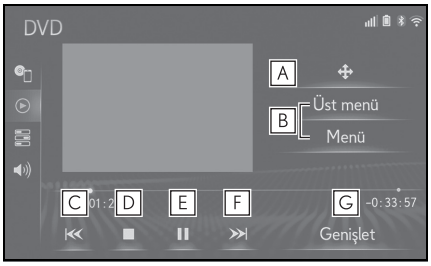

A Menü kontrol tuşunu görüntülemek için seçin.

B Menü ekranını görüntülemek için seçin.

C Bir bölüm seçmek için seçin. Geri almak için basılı tutun.

D Video ekranını durdurmak için seçin.

E Çalmak/duraklatmak için seçin.

F Bir bölüm seçmek için seçin.

G Genişletilmiş ekranda video görüntülemek için seçin.

Ses kontrol düğmesi

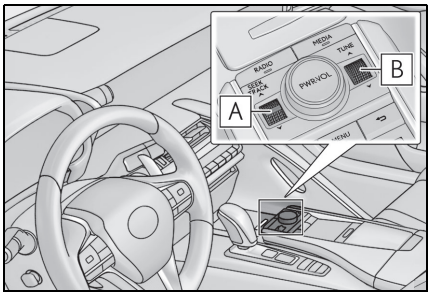

A Bir bölüm seçmek için çevirin. Hızlı ileri/geri almak için çevirin ve basılı tutun.

B Bir bölüm seçmek için çevirin.

- DVD diskine göre bazı menü öğeleri doğrudan seçilebilir. (Ayrıntılar için DVD disk ile birlikte ayrı olarak verilen kılavuza bakın.)
- Bir kontrol seçildiğinde ekranda görüntülenirse, kontrol ile ilgili işleme izin verilmez.

DİKKAT

- Bazı DVD'lerdeki konuşma sesleri, ses efektlerinin etkisini vurgulamak için düşük seviyede kaydedilmiştir. Ses seviyesini konuşmaların DVD'nin çalabileceği en yüksek ses seviyesinde olduğunu varsayarak ayarlarsanız, ani ses efektleri nedeniyle veya müzik kaynağını değiştirdiğinizde aniden irkilebilirsiniz. Daha yüksek sesler insan vücuduna ciddi bir etki yapabilir veya sürüşü tehlikeye atabilir. Ses seviyesini ayarlarken bunu dikkate alın.

Alt menü

A Müzik kaynağı seçim ekranını görüntülemek için seçin. (→S.121)

B Kontrol ekranına dönmek için seçin.

C Seçenek ekranını görüntülemek için seçin. (→S.134)

D Parola giriş ekranını görüntülemek için seçin.

E Ses ayar ekranını görüntülemek için seçin. (→S.123)

DVD seçenekleri

1 Alt menüde "Options" (Seçenekler) öğesini seçin.

2 Aşağıdaki ekran görüntülenir.

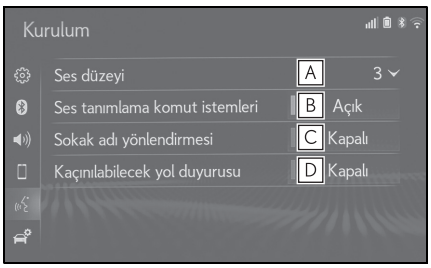

A Genişletilmiş ekranda video görüntülemek için seçin.

B Ses dilini değiştirmek için seçin. (→S.134)

C Altyazı dilini değiştirmek için seçin. (→S.134)

D Ekranda önceden belirlenmiş sahneyi görüntülemek ve oynatımı başlatmak için seçin.

E Açıyı değiştirmek için seçin. (→S.134)

F Başlık arama ekranını görüntülemek için seçin. (→S.134)

Ses dilinin değiştirilmesi

1 “Audio” (Müzik) öğesini seçin.

2 “Audio” (Müzik) her seçildiğinde, ses dili değişir.

- Mevcut diller DVD disk üzerindeki diller ile sınırlıdır.

Altyazı dilinin değiştirilmesi

1 “Subtitle” (Altyazı) öğesini seçin.

2 “Change” (Değiştir) her seçildiğinde, altyazı dili değiştirilerek gösterilir.

- Mevcut diller DVD disk üzerindeki diller ile sınırlıdır.
- "Hide" (Gizle) öğesini seçtiğinizde altyazılar gizlenebilir.

Açının değiştirilmesi

Açı işareti ( ) ekranda göründüğünde, çok açı uyumlu olan diskler için açı seçilebilir.

1 “Angle” (Açı) öğesini seçin.

2 “Angle” (Açı) her seçildiğinde, açı değişir.

- Mevcut açılar DVD disk üzerindeki açılar ile sınırlıdır.

Başlığa göre arama

1 "Search" (Ara) öğesini seçin.

2 Başlık numarasını girin ve "OK" (Tamam) öğesini seçin.

- Oynatıcı bu başlık numarası için videoyu oynatmaya başlar.

USB bellek

Genel bakış

USB bellek kontrol ekranına aşağıdaki yöntemlerle ulaşılabilir:

▶ Ses kontrol düğmesinin kullanımı

1 "MEDIA" düğmesine basın.

▶ Remote Touch Kullanımı

1 Remote Touch üzerindeki "MENU" düğmesine basın ve "Telefon" öğesini seçin.

● USB bellek bağlama (→S.122)

Kontrol ekranı

▶ USB müzik

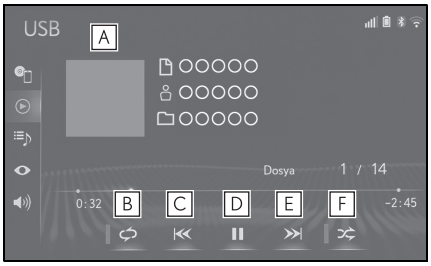

A Kapak resmini görüntüler

B Tekrarlamalı çalma için seçin. (→S.135)

C Bir dosya/parça seçmek için seçin. Hızlı geri almak için basılı tutun.

D Çalmak/duraklatmak için seçin.

E Bir dosya/parça seçmek için seçin. Hızlı ileri almak için basılı tutun.

F Rastgele çalmayı ayarlamak için seçin. (→S.135)

▶ USB video

1 Alt menüde "Browse" (Gözat) öğesini seçin.

2 "Videos" (Videolar) öğesini seçin.

3 İstenen klasör ve klavyeyi seçin.

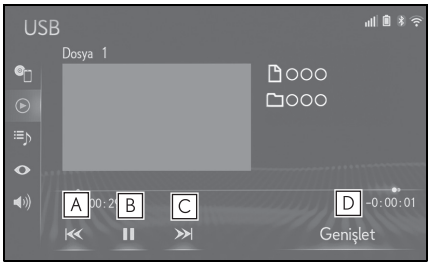

A Bir dosya/bölüm seçmek için seçin. Hızlı geri almak için basılı tutun.

B Çalmak/duraklatmak için seçin.

C Bir dosya/bölüm seçmek için seçin. Hızlı ileri almak için basılı tutun.

D Genişletilmiş ekranda video görüntülemek için seçin.

Yineleme

Dinlenmekte olan dosya/parça veya klasör/albüm tekrar edilebilir.

1 öğesini seçin.

● her seçildiğinde, mod aşağıdaki gibi değişir:

▶ Rastgele çalma kapalıyken
- dosya/parça tekrarı → klasör/albüm tekrarı → kapalı

▶ Rastgele çalma açıkken
- dosya/parça tekrarı → kapalı

Rastgele sırayla

Dosya/parça veya klasör/albümler oto-

matik ve rastgele şekilde seçilebilir.

1 öğesini seçin.

● her seçildiğinde, mod aşağıdaki gibi değişir:

- rastgele (1klasör/albüm rastgele) → rastgele klasör/albüm (rastgele tüm klasörler/albümler) → kapalı

Ses kontrol düğmesi

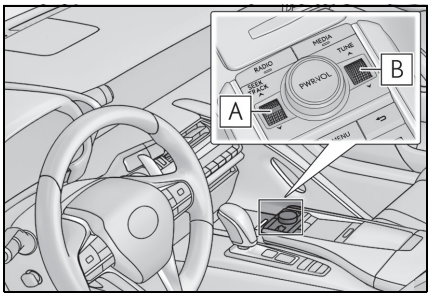

A Bir dosya/parça seçmek için seçin. Hızlı ileri/geri almak için çevirin ve basılı tutun.

B Bir dosya/parça seçmek için seçin. Listede yukarı/aşağı gezinmek için çevirin.

● Etiket bilgileri varsa, dosya/klasör adları parça/albüm adlarına dönüştürülür.

DİKKAT

● Sürüş sırasında cihazın kumandalarıyla oynamayın ve USB bellek takmayın.

UYARI

● Sisteme bağlanan USB belleğin boyutuna ve şekline bağlı olarak torpido gözü tamamen kapanmayabilir. Bu durumda, konsol bölmesini kuvvet uygulayarak kapamaya çalışmayınız, USB belleğe veya terminallerine vb. zarar verebilirsiniz.

● Taşınabilir müzik çalarınızı araç içinde bırakmayın. Özellikle araç içindeki yüksek sıcaklıklar taşınabilir müzik çalara zarar verebilir.

● Taşınabilir müzik çalar bağlıyken müzik çalar üzerine aşırı baskı uygulamak veya bastırmak taşınabilir müzik çalara veya bağlantı soketine zarar verebilir.

● Taşınabilir müzik çalara veya soketine zarar verebileceğinden bağlantı noktasına yabancı nesneler sokmayın.

Alt menü

▶ USB müzik

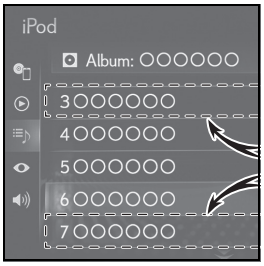

A Müzik kaynağı seçim ekranını görüntülemek için seçin. (→S.121)

B Kontrol ekranına dönmek için seçin.

C Bir dosya listesi ekranını görmek için seçin.

D Oynatım modu seçim ekranını görüntülemek için seçin.

E Ses ayar ekranını görüntülemek için seçin. (→S.123)

▶ USB video

A Müzik kaynağı seçim ekranını görüntülemek için seçin. (→S.121)

B Kontrol ekranına dönmek için seçin.

C Bir dosya listesi ekranını görmek için seçin.

D Oynatım modu seçim ekranını görüntülemek için seçin.

E Ses ayar ekranını görüntülemek için seçin. (→S.123)

iPod

Genel bakış

iPod kontrol ekranına aşağıdaki yöntemler ile ulaşılabilir:

▶ Ses kontrol düğmesinin kullanımı

1 "MEDIA" düğmesine basın.

▶ Remote Touch Kullanımı

1 Remote Touch üzerindeki "MENU" düğmesine basın ve "Telefon" öğesini seçin.

● Bir iPod'un bağlanması (→S.122)

Kontrol ekranı

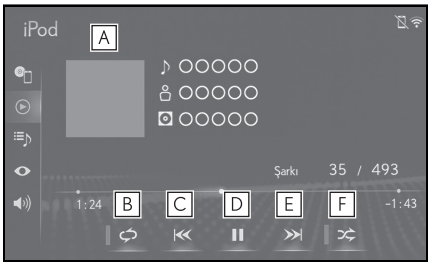

A Kapak resmini görüntüler

B Tekrarlamalı çalma için seçin. (→S.138)

C Bir parça seçmek için seçin. Hızlı geri almak için basılı tutun.

D Çalmak/duraklatmak için seçin.

E Bir parça seçmek için seçin. Hızlı ileri almak için basılı tutun.

F Rastgele çalmayı ayarlamak için seçin. (→S.138)

Yineleme

Dinlenmekte olan parça tekrar edilebilir.

1 öğesini seçin.

- her seçildiğinde, mod aşağıdaki gibi değişir:

▶ Karışık parça çalma kapalıyken (iPhone 5 veya sonrası)
- dosya/parça tekrarı → klasör/albüm tekrarı → kapalı

▶ Karışık parça çalma kapalıyken (iPhone 4s veya sonrası)
- dosya/parça tekrarı → kapalı

▶ Karışık parça çalma açıkken
- dosya/parça tekrarı → kapalı

Modellere göre değişir.

Rastgele sırayla

Parçalar veya albümler otomatik ve rastgele şekilde seçilebilir.

1 öğesini seçin.

- her seçildiğinde, mod aşağıdaki gibi değişir:
- karışık parça çalma → karışık albüm çalma → kapalı

Modellere göre değişir.

Ses kontrol düğmesi

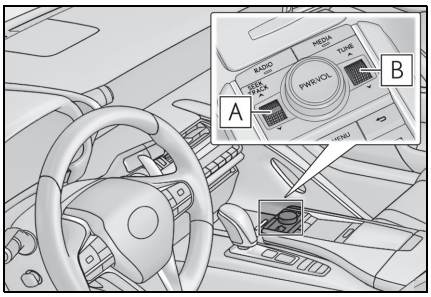

A Bir parça seçmek için çevirin. Hızlı ileri/geri almak için çevirin ve basılı tutun.

B Bir parça seçmek için çevirin. Listede yukarı/aşağı gezinmek için çevirin.

- Orijinal bir iPod kablosu ile bir iPod bağlandığında iPod pilini şarj etmeye başlar.
- iPod'a ve iPod'da bulunan parçalara bağlı olarak, iPod albüm kapakları görüntülenebilir. Bu işlev "Açık" veya "Kapalı" olarak değiştirilebilir. (→S.148) iPod albüm kapağı resminin görüntülenmesi zaman alabilir ve albüm kapağı görüntüleme işlemi sürerken iPod çalışmayabilir.
- iPod sisteme bağlandığında ve müzik kaynağı iPod moduna getirildiğinde, iPod en son kullanıldığında kaldığı yerden çalmaya devam edecektir.
- Sisteme bağlanan iPod modeline göre bazı işlevler kullanılamayabilir.
- Cihaz bağlamak için dönüştürme adaptörü kullanıldığında sistem doğru çalışmayabilir.

DİKKAT

- Sürüş sırasında cihazın kumandalarıyla oynamayın ve iPod takmayın.

UYARI

- Sisteme bağlanan iPod'un boyutuna ve şekline bağlı olarak konsol bölmesi tamamen kapanmayabilir. Bu durumda, konsol bölmesini kuvvet uygulayarak kapamaya çalışmayınız, iPod'a veya terminallerine vb. zarar verebilirsiniz.
- Taşınabilir müzik çalarınızı araç içinde bırakmayın. Özellikle araç içindeki yüksek sıcaklıklar taşınabilir müzik çalara zarar verebilir.

UYARI

- Taşınabilir müzik çalar bağlıyken müzik çalar üzerine aşırı baskı uygulamak veya bastırmak taşınabilir müzik çalara veya bağlantı soketine zarar verebilir.
- Taşınabilir müzik çalara veya soketine zarar verebileceğinden bağlantı noktasına yabancı nesneler sokmayın.

Alt menü

A Müzik kaynağı seçim ekranını görüntülemek için seçin. (→S.121)

B Kontrol ekranına dönmek için seçin.

C Bir dosya listesi ekranını görmek için seçin.

D Oynatım modu seçim ekranını görüntülemek için seçin.

E Ses ayar ekranını görüntülemek için seçin. (→S.123)

Bluetooth® müzik çalar

Bluetooth® müzik sistemi kullanıcılara taşınabilir bir müzik çalarda çalan müziği kablosuz bağlantı aracılığıyla araç hoparlörlerinden dinleme keyfi sunar.

Bu müzik sistemi, kablo olmadan taşınabilir müziği çalabilen Bluetooth® kablosuz veri sistemini destekler. Cihazınız, Bluetooth®'u desteklemezse, Bluetooth® müzik sistemi çalışmayacaktır.

Genel bakış

Bluetooth® müzik kontrol ekranına aşağıdaki yöntemlerle ulaşılabilir:

▶ Ses kontrol düğmesinin kullanımı

1 "MEDIA" düğmesine basın.

▶ Remote Touch Kullanımı

1 Remote Touch üzerindeki "MENU" düğmesine basın ve "Telefon" öğesini seçin.

Bağlı olan taşınabilir müzik çalara bağlı olarak, bazı işlevler mevcut olmayabilir ve/veya ekran bu el kitabında gösterilenden farklı görünebilir.

- Bluetooth® müzik çaların bağlanması (→S.141)

Kontrol ekranı

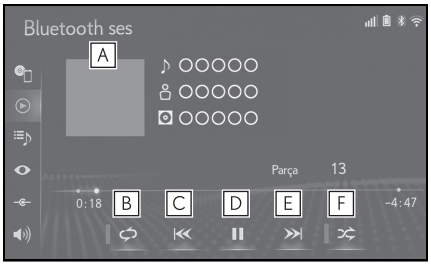

A Kapak resmini görüntüler

B Tekrarlamalı çalma için seçin. (→S.140)

C Bir parça seçmek için seçin. Hızlı geri almak için basılı tutun.

D Çalmak/duraklatmak için seçin.

E Bir parça seçmek için seçin. Hızlı ileri almak için basılı tutun.

F Rastgele çalmayı ayarlamak için seçin. (→S.140)

Yineleme

Dinlenmekte olan parça veya albüm tekrar edilebilir.

1 öğesini seçin.

- her seçildiğinde, mod aşağıdaki gibi değişir:
  - parça tekrarı → albüm tekrarı → kapalı

Rastgele sırayla

Parçalar veya albümler otomatik ve rastgele şekilde seçilebilir.

1 öğesini seçin.

- her seçildiğinde, mod aşağıdaki gibi değişir:
  - albümü karışık çalma → tüm parçaları karışık çalma → kapalı

Ses kontrol düğmesi

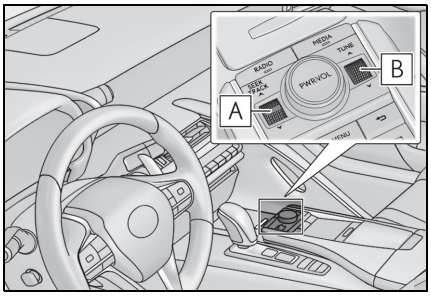

A Bir parça seçmek için çevirin. Hızlı ileri/geri almak için çevirin ve basılı tutun.

B Bir parça seçmek için çevirin. Listede yukarı/aşağı gezinmek için çevirin.

- Sisteme bağlı olan Bluetooth® cihaza bağlı olarak, duraklatıldığında seçildiğinde müzik çalmaya başlayabilir.
  Bunun aksine, müzik çalarken seçildiğinde müzik duraklatılabilir.
- Aşağıdaki durumlarda sistem çalışmayabilir:
  - Bluetooth® cihazı kapatıldıysa.
  - Bluetooth® cihazı bağlanmamışsa.
  - Bluetooth® cihazının pili zayıflamışsa.
- Bluetooth® müziği çalınırken telefonu bağlamak biraz zaman alabilir.
- Taşınabilir müzik çaların kullanımı ile ilgili olarak, cihazla birlikte verilen kullanıcı kılavuzuna bakın.
- Kontak <güç düğmesi> ACCESSORY

veya IGNITION ON (Kontak açık) <AÇIK mod>, modundayken Bluetooth® şebeke sinyali zayıf olduğu için Bluetooth® telefonun bağlantısı kesilirse, sistem taşınabilir cihazı otomatik olarak tekrar bağlar.

- Bluetooth® cihazı bağlantısı cihazı kapatmanız gibi bir nedenle kasten kesilirse, bu durum gerçekleşmez. Taşınabilir müzik çaları manuel olarak yeniden bağlayın.
- Bluetooth® cihaz bilgisi, Bluetooth® cihaz Bluetooth® müzik sistemine bağlandığında kaydedilir. Aracı satarken ya da hurdaya çıkarırken, Bluetooth® müzik bilgisini sistemden kaldırın. (→S.58)
- Bazı durumlarda Bluetooth® müzik sisteminden gelen sesin bağlı cihaz ile senkronizasyonu kayabilir veya kesik ses gelebilir.

DİKKAT

- Sürüş sırasında cihazın kumandalarıyla oynamayın ya da Bluetooth® müzik sistemine bağlantı yapmayın.
- Müzik sisteminizde Bluetooth® antenleri bulunur. İmplante edilmiş kalp pilleri, kalp ritmi düzenleyici piller veya implante kalp defibrilatörleri olan kişiler, Bluetooth® antenleri ile aralarında makul bir mesafe bırakmalıdırlar. Radyo dalgaları bu cihazların çalışmasını etkileyebilir.
- Bluetooth® cihazları kullanmadan önce, implante edilmiş kalp pilleri, kardiyak senkronizasyon tedavisi kalp pilleri veya implante kalp defibrilatörleri dışında elektrikli tıbbi cihaz kullanan kişiler, tıbbi cihaz üreticisine danışarak radyo dalgalarının cihazın çalışması üzerindeki etkisi hakkında bilgi almalıdır. Radyo dalgaları, bu gibi tıbbi cihazların çalışması üzerinde beklenmedik etkiler yaratabilir.

UYARI

- Taşınabilir müzik çaları araç içinde bırakmayın. Özellikle araç içindeki yüksek sıcaklıklar taşınabilir müzik çalara zarar verebilir.

Bir Bluetooth® cihazının bağlanması

Bluetooth® müzik sistemini kullanmak için, bir Bluetooth® cihazı sisteme kaydetmeniz gerekir.

▶ İlave bir cihaz tanıtma

1. Remote Touch üzerindeki "MENU" düğmesine basın.
2. "Setup" (Ayarlar) öğesini seçin.
3. Alt menüde "Bluetooth" öğesini seçin.
4. "Add new device" (Yeni cihaz ekle) öğesini seçin.
5. Daha fazla bilgi için: →S.43

▶ Kayıtlı bir cihazı seçme

1. Alt menüde "Connect" (Bağlan) öğesini seçin.
2. Bağlamak istediğiniz cihazı seçin.

Alt menü

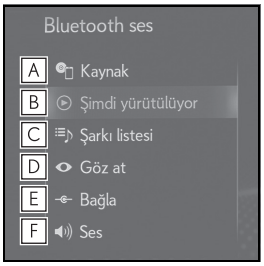

A Müzik kaynağı seçim ekranını görüntülemek için seçin. (→S.121)

B Kontrol ekranına dönmek için seçin.

C Bir dosya listesi ekranını görmek için seçin.

D Oynatım modu seçim ekranını görüntülemek için seçin.

E Taşınabilir cihaz bağlantı ekranını görüntülemek için seçin.

F Ses ayar ekranını görüntülemek için seçin. (→S.123)

Miracast™

Miracast™, ana üniteyi Wi-Fi® bağlantısı (P2P modu) ile bağlayarak ana ünitenin akıllı telefonun ekranını görüntüleyebilmesini ve akıllı telefonun sesini çalmasını sağlayan bir işlevdir.

Akıllı telefon, Wi-Fi Alliance® tarafından Miracast™ cihazı olarak onaylanmamışsa, bu işlev kullanılamaz.

Sistem yalnızca sürüş sırasında ses verebilir.

- Miracast™, Wi-Fi Alliance®'ın ticari markasıdır.
- Miracast™, Bluetooth® ile aynı 2.4 GHz radyo frekansı bandını kullanarak kablosuz iletişim gerçekleştirir. Kullanım ortamına bağlı olarak, görüntü bozulmasına ve sesin teklemesine neden olacak şekilde radyo dalgası paraziti oluşabilir. Parazit meydana gelirse, navigasyon sistemine kayıtlı bir Bluetooth® cep telefonunu veya taşınabilir cihazı bağlamak etkileri azaltabilir.
- "Access to network" (Ağa erişim) (→S.51) "On" (Açık) olarak ayarlandığında, Wi-Fi® ağ bağlantısı iletişimi ve Miracast™ iletişimi birbirini etkileyebilir ve görüntü bozulmasına ve sesin kesilmesine neden olabilir. Bu gerçekleşirse, "Access to network" (Ağa erişim) ayarının "Off" (Kapalı) olarak ayarlanması etkileri azaltabilir.

Genel bakış

Miracast™ kontrol ekranına aşağıdaki yöntemler ile ulaşılabilir:

▶ Ses kontrol düğmesinin kullanımı

1 "MEDIA" düğmesine basın.

▶ Remote Touch Kullanımı

1 Remote Touch üzerindeki "MENU" düğmesine basın ve "Telefon" öğesini seçin.

● Bir Miracast™ cihazın bağlanması (→S.143)

Kontrol ekranı

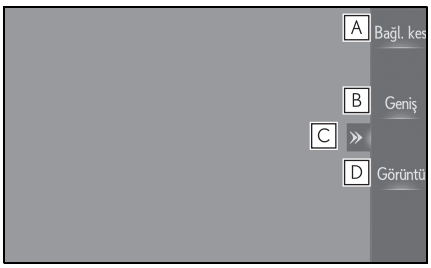

A Miracast™ cihazının bağlantısını kesmek için seçin.

B Ekran boyutunu değiştirmek için seçin. (→S.124)

C Kontrol düğmesini göstermek/gizlemek için seçin.

D Görüntü kalitesi ayar ekranını görüntülemek için seçin. (→S.125)

● Miracast™ ses seviyesi, hem navigasyon sisteminin hem de bağlı cihazın ses seviyesini hesaba katar. Miracast™'ı kullanmadan önce, bağlı cihazın ses seviyesini uygun bir seviyeye ayarlayın.

● Bluetooth® müziğini kullanan bir cihaz Miracast™ ile birlikte kullanıldığında Miracast™'dan herhangi bir ses çıkışı olmayabilir. Bu gerçekleşirse, Bluetooth® müziğin devre dışı bırakılması, sesin Miracast™'dan alınmasına izin verebilir.

DİKKAT

● Aracı sürerken taşınabilir ses aygıtını takmayın veya kontrol etmeye çalışmayın.

UYARI

● Sisteme bağlanan taşınabilir müzik çaların boyutuna ve şekline bağlı olarak konsol bölmesi tamamen kapanmayabilir. Bu durumda, konsol bölmesini kuvvet uygulayarak kapamaya çalışmayınız, taşınabilir müzik çalara veya terminallerine vb. zarar verebilirsiniz.

● Taşınabilir müzik çalarınızı araç içinde bırakmayın. Araç içerisindeki sıcaklık yükselebilir ve cihaza zarar verebilir.

● Taşınabilir müzik çalar bağlıyken cihaz üzerine aşırı baskı uygulamak veya üzerine bastırmak taşınabilir cihaza veya bağlantı soketine zarar verebilir.

● Taşınabilir müzik çalara veya soketine zarar verebileceğinden bağlantı noktasına yabancı nesneler sokmayın.

Bir Miracast™ cihazın bağlanması

1 Müzik kaynağı seçim ekranını görüntüleyin.

2 "Miracast™" öğesini seçin.

3 Bir mesaj görüntülendiğinde, Wi-Fi®'yi açmak için "Yes" (Evet) öğesini seçin.

4 Artık Miracast™'i destekleyen cihazlar bağlanabilir.

● Cihazın nasıl çalıştırılacağı hakkında ayrıntılı bilgi için harici cihaz ile birlikte verilen kullanım kılavuzuna bakın.

- Bir cihaz bulunamadığında “Search again” (Yeniden ara) öğesini seçin.

5 Cihaz adını kontrol ettikten sonra “Yes” (Evet) öğesini seçin.

Miracast™ ekranı

Miracast™ ekranı harici cihazdan gönderilenle aynı görüntüyü gösterir. Harici cihaz ekranı dikey yönlendirilmişse, ekran dikey bir görüntü de gösterebilir.

AUX

Genel bakış

AUX kontrol ekranına aşağıdaki yöntemler ile ulaşılabilir:

▶ Ses kontrol düğmesinin kullanımı

1 "MEDIA" düğmesine basın.

▶ Remote Touch Kullanımı

1 Remote Touch üzerindeki “MENU” düğmesine basın ve "Telefon" öğesini seçin.

- Bir cihazın AUX bağlantı noktasına bağlanması (→S.122)

Kontrol ekranı

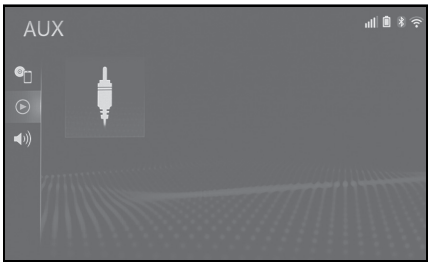

DİKKAT

- Aracı sürerken taşınabilir ses aygıtını takmayın veya kontrol etmeye çalışmayın.

UYARI

- Sisteme bağlanan taşınabilir müzik çaların boyutuna ve şekline bağlı olarak konsol bölmesi tamamen kapanmayabilir. Bu durumda, konsol bölmesini kuvvet uygulayarak kapamaya çalışmayınız, taşınabilir müzik çalara veya terminallerine vb. zarar verebilirsiniz.

UYARI

- Taşınabilir müzik çalarınızı araç içinde bırakmayın. Araç içerisindeki sıcaklık yükselebilir ve cihaza zarar verebilir.
- Taşınabilir müzik çalar bağlıyken cihaz üzerine aşırı baskı uygulamak veya üzerine bastırmak taşınabilir cihaza veya bağlantı soketine zarar verebilir.
- Taşınabilir müzik çalara veya soketine zarar verebileceğinden bağlantı noktasına yabancı nesneler sokmayın.

Alt menü

A Müzik kaynağı seçim ekranını görüntülemek için seçin. (→S.121)

B Kontrol ekranına dönmek için seçin.

C Ses ayar ekranını görüntülemek için seçin. (→S.123)

Direksiyon düğmeleri

Direksiyon düğmesi kullanımı

Müzik/görüntü sisteminin bazı işlevleri direksiyon üzerindeki düğmelerle ayarlanabilir.

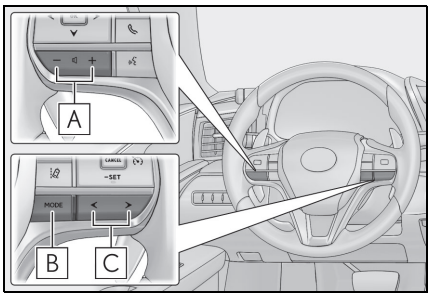

A Ses kontrol düğmesi

Mod	Çalışma/işlev
Tümü	Basın: Ses açma/kısma
	Basılı tutun (0,8 sn. veya daha fazla): Sürekli ses açma/kısma

B "MODE" düğmesi

Mod	Çalışma/işlev
AM, FM, DAB, AUX	Basın: Ses modlarını değiştirir
	Basılı tutun (0,8 sn. veya daha fazla): Ses kapatma
CD, MP3/WMA/AAC diski, DVD, USB, iPod, Bluetooth® müzik	Basın: Ses modlarını değiştirir
	Basılı tutun (0,8 sn. veya daha fazla): Duraklatma
Miracast™	Basın: Müzik modunu değiştirin

C "< >" düğmesi

Mod	Çalışma/işlev
AM, FM	Basın: Kayıtlı istasyon yukarı/aşağı hareket (Kayıtlılar ekranı) İstasyon listesi yukarı/aşağı hareketi (İstasyon listesi ekranı) Yukarı/aşağı arama (Manuel istasyon ayarı ekranı)
	Basılı tutun (0,8 sn. veya daha fazla): Düğmeye basılırken sürekli olarak yukarı/aşağı arayın (Manuel istasyon ayarı ekranı)

Mod	Çalışma/işlev
DAB	Basın: Kayıtlı istasyon yukarı/aşağı hareket (Kayıtlılar ekranı) Servis listesi yukarı/aşağı hareketi (İstasyon listesi ekranı) Grup yukarı/aşağı arama (manuel istasyon ayarı ekranı)
	Basılı tutun (0,8 sn. veya daha fazla): Düğmeye basılırken sürekli olarak topluluk arama (Manuel istasyon ayarı ekranı)
CD	Basın: Parçalar arasında gezinme
	Basılı tutun (0,8 sn. veya daha fazla): Hızlı ileri/geri alma
MP3/WMA/AAC diski	Basın: Dosyalar arasında gezinme
	Basılı tutun (0,8 sn. veya daha fazla): Hızlı ileri/geri alma
DVD	Basın: Bölümler arasında gezinme
	Basılı tutun (0,8 sn. veya daha fazla): Hızlı ileri/geri alma
USB	Basın: Dosya/Parçalar arasında gezinme
	Basılı tutun (0,8 sn. veya daha fazla): Hızlı ileri/geri alma

Mod	Çalışma/işlev
iPod	Basın: Parça/Dosyalar arasında gezinme
	Basılı tutun (0,8 sn. veya daha fazla): Hızlı ileri/geri alma
Bluetooth® müzik çalar	Basın: Parçalar arasında gezinme
	Basılı tutun (0,8 sn. veya daha fazla): Hızlı ileri/geri alma

Müzik ayarları

Müzik ayarları ayrıntılı olarak programlanabilir.

Müzik ayarları ekranını görüntüleme

1 Remote Touch üzerindeki "MENU" düğmesine basın.



2 "Setup" (Ayarlar) öğesini seçin.

3 Alt menüde "Audio" (Ses) öğesini seçin.

4 Ayarlamak istediğiniz öğeyi seçin.

Müzik ayarları ekranı?



A Genel ayarları belirlemek için seçin. (→S.148)

B Detaylı FM radyo ayarlarını yapmak için seçin. (→S.149)

C Detaylı DAB ayarlarını yapmak için seçin. (→S.149)

D Detaylı DVD ayarlarını yapmak için seçin. (→S.150)

Genel ayarlar

1 Remote Touch üzerindeki "MENU" düğmesine basın.

2 "Setup" (Ayarlar) öğesini seçin.

3 Alt menüde "Audio" (Ses) öğesini seçin.

4 "Common" (Genel) öğesini seçin.

5 Ayarlamak istediğiniz öğeyi seçin.

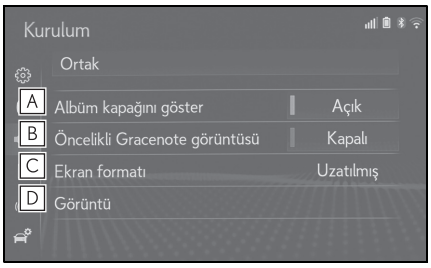

A Kapak resmini görüntülemeyi açmak/kapatmak için seçin.

B Gracenote veritabanındaki bilgilerin görüntülenmesini önceliklendirmek için seçin.

C Ekran boyutunu değiştirmek için seçin.* (→S.124)

D Görüntü kalitesi ayar ekranını görüntülemek için seçin.* (→S.125)

*:Yalnızca DVD video, USB video veya Miracast™ modunda.

FM radyo ayarları

1 Remote Touch üzerindeki "MENU" düğmesine basın.

2 "Setup" (Ayarlar) öğesini seçin.

3 Alt menüde "Audio" (Ses) öğesini seçin.

4 "FM" öğesini seçin.

5 Ayarlanacak düğmeyi seçin.

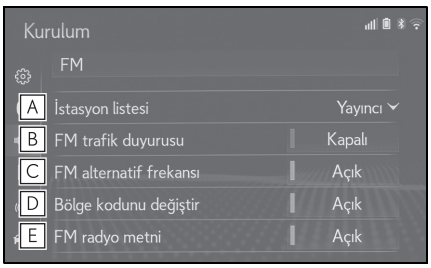

A İstasyon listesinin sıralamasının ayarı için, "Broadcaster" (Yayıncı) veya "Alphabetical" (Alfabetik) öğesini seçin.

B Alıcı, otomatik olarak düzenli şekilde trafik bilgilendirmesi yayınlayan bir istasyon arar ve trafik bilgilendirme programı çalıştırıldığında istasyon yayın yapar.

C Mevcut yayın alımı kötüleşirse, otomatik olarak iyi yayın alımı sağlayan bir istasyon seçilir.

D Aynı yerel program şebekesi içinde yayın yapan bir istasyona geçmek için seçin.

E FM radyo metin özelliğini açmak/kapatmak için seçin.

DAB ayarları

1 Remote Touch üzerindeki "MENU" düğmesine basın.

2 "Setup" (Ayarlar) öğesini seçin.

3 Alt menüde "Audio" (Ses) öğesini seçin.

4 "DAB" öğesini seçin.

5 Ayarlanacak düğmeyi seçin.

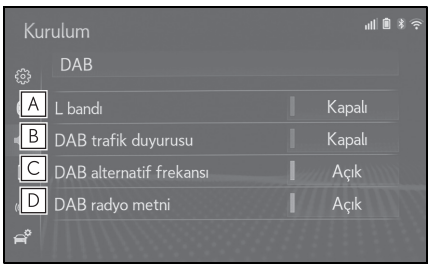

A Ayarlama aralığında L-bandını açmak/kapatmak için seçin. "Off" (Kapalı) konumdayken, ayarlama işlemlerinin fiziksel kanal aralığı kayıtlı işlemler hariç olacak şekilde Band III ile sınırlıdır. "On" (Açık) seçiliyken, ayarlama işlemlerinin fiziksel kanal aralığı Band III ve L-bandını içerir.

B Alıcı, otomatik olarak düzenli şekilde trafik bilgilendirmesi yayınlayan bir istasyon arar ve trafik bilgilendirme programı çalıştırıldığında istasyon yayın yapar.

C Mevcut yayın alımı kötüleşirse, otomatik olarak iyi yayın alımı sağlayan bir istasyon seçilir.

D DAB metin özelliğini açmayı/kapatmayı ayarlamak için seçin.

DVD ayarları

1 Remote Touch üzerindeki “MENU” düğmesine basın.

2 “Setup” (Ayarlar) öğesini seçin.

3 Alt menüde "Audio" (Ses) öğesini seçin.

4 "DVD" öğesini seçin.

5 Ayarlanacak öğeleri seçin.

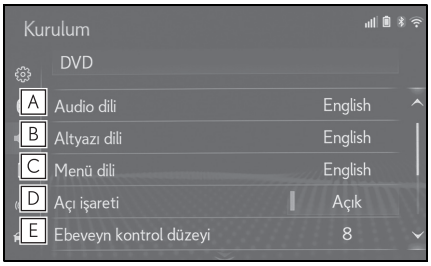

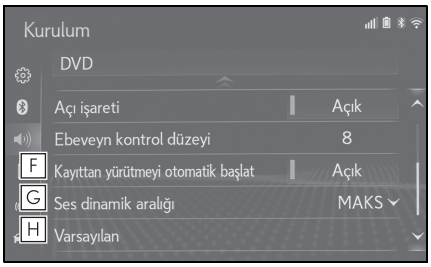

A Ses dilini değiştirmek için seçin. (→S.150)

B Altyazı dilini değiştirmek için seçin. (→S.150)

C DVD video menüsündeki dili değiştirmek için seçin. (→S.150)

D Açı işaretini açmak/kapatmak için seçin.

E Ebeveyn kontrol seviyesini ayarlamak için seçin. (→S.151)

F Otomatik başlatma işlevini açmak/kapatmak için seçin.
Araç hareket ederken takılan diskler otomatik olarak çalmaya başlar. Bazı diskler çalmayabilir.

G Dinamik aralık belirlemek için seçin. (→S.151)

H Tüm menüleri başlatmak için seçin.

Ses dili

1 "Audio language" (Ses dili) öğesini seçin.

2 Duymak istediğiniz dili seçin.

- Bu ekranda dinlemek istediğiniz dili bulamadıysanız, "Other" (Diğer) öğesini seçin ve bir dil kodu girin. (→S.151)

Altyazı dili

1 “Subtitle language” (Altyazı dili) öğesini seçin.

2 Okumak istediğiniz dili seçin.

- Bu ekranda okumak istediğiniz dili bulamadıysanız, "Other" (Diğer) öğesini seçin ve bir dil kodu girin. (→S.151)

Menü dili

1 “Menu language” (Menü dili) öğesini seçin.

2 Okumak istediğiniz dili seçin.

- Bu ekranda okumak istediğiniz dili bulamadıysanız, "Other" (Diğer) öğesini seçin ve bir dil kodu girin. (→S.151)

Ebeveyn kontrol seviyesi

1 “Parental control level” (Ebeveyn kontrol seviyesi) öğesini seçin.
2 4 basamaklı kişisel şifreyi girin.
3 Ebeveyn koruma seviyesini seçin (1-8).

Ses dinamik aralığı

En düşük ses seviyesi ve en yüksek ses seviyesi arasındaki fark ayarlanabilir.

1 "Sound dynamic range" (Ses dinamik aralığı) öğesini seçin.
2 “MAX”, “MID” veya “MIN” seçimini yapın.

Ses/altyazı/menü dilini girin

"Audio Language" (Ses dili), "Subtitle Language" (Altyazı dili) ya da "Menu Language" (Menü dili) ekranında "Other" (Diğer) öğesini seçerseniz, bir dil kodunu girerek duymak ya da okumak istediğiniz dili seçebilirsiniz.

1 4 basamaklı dil kodunu girin.
2 "OK" (Tamam) öğesini seçin.

Dil kodları listesi

Kod	Dil
0514	İngilizce
1001	Japonca
0618	Fransızca
0405	Almanca
0920	İtalyanca
0519	İspanyolca
2608	Çince
1412	Felemenkçe
1620	Portekizce
1922	İsveççe
1821	Rusça
1115	Korece
0512	Yunanca
0101	Afar dili
0102	Abazaca
0106	Güney Afrika Hollanda lehçesi
0113	Amharic dili
0118	Arapça
0119	Assam dili
0125	Aymara dili
0126	Azerice
0201	Başkurt dili
0205	Beyaz rusça
0207	Bulgarca
0208	Bihari dili
0209	Bislama dili
0214	Bengali, Bangla dili
0215	Tibet dili
0218	Bretonca
0301	Katalanca
0315	Korsika dili
0319	Çekçe
0325	Galce

Kod	Dil
0401	Danca
0426	Bhutan dili
0515	Esperanto
0520	Estonca
0521	Bask dili
0601	Farsça
0609	Fince
0610	Fiji dili
0615	Faroe dili
0625	Frizye dili
0701	İrlandaca
0704	İskoç dili
0712	Galicia dili
0714	Guarani dili
0721	Gujarati dili
0801	Hausa dili
0809	Hintçe
0818	Hırvatça
0821	Macarca
0825	Ermenice
0901	Interlingua
0905	Interlingue
0911	Inupiak dili
0914	Endonezce
0919	İzlandaca
0923	İbranice
1009	Eskenazi dili
1023	Javaca

Kod	Dil
1101	Gürcüce
1111	Kazakça
1112	Grönland dili
1113	Kamboçya dili
1114	Kannada dili
1119	Kaşmir dili
1121	Kürtçe
1125	Kırgızca
1201	Latince
1214	Lingala
1215	Laos dili
1220	Litvanyaca
1222	Letonca, Leton dili
1307	Malgaşça
1309	Maori dili
1311	Makedonca
1312	Malayalam
1314	Moğolca
1315	Moldavca
1318	Marathi dili
1319	Malayca
1320	Maltaca
1325	Birmanca
1401	Nauru dili
1405	Nepali dili
1415	Norveçce
1503	Occitan dili

Kod	Dil
1513	(Afan) Oromo
1518	Oriya dili
1601	Pencapça
1612	Lehçe
1619	Pashto, Pushto dilleri
1721	Quechua dili
1813	Rhaeto-Rumence
1814	Kirundi dili
1815	Rumence
1823	Kinyarwanda dili
1901	Sanskritçe
1904	Sindhi dili
1907	Sango dili
1908	Sırp-Hırvatça
1909	Seylanca
1911	Slovakça
1912	Slovence
1913	Samoan
1914	Shona
1915	Somali dili
1917	Arnavutça
1918	Sırpça
1919	Siswati dili
1920	Sesotho dili
1921	Sundanese dili
1923	Swahili dili
2001	Tamil dili

Kod	Dil
2005	Telugu dili
2007	Tacik dili
2008	Tayca
2009	Tigrinya dili
2011	Türkmence
2012	Tagalog dili
2014	Setswana dili
2015	Tongaca
2018	Türkçe
2019	Tsonga dili
2020	Tatarca
2023	Twi dili
2111	Ukraynaca
2118	Urduca
2126	Özbekçe
2209	Vietnamca
2215	Volapük dili
2315	Wolof dili
2408	Xhosa dili
2515	Yoruba dili
2621	Zuluca

Kullanım bilgileri

- Araç içinde veya yakınında cep telefonu kullanmak, dinlemekte olduğunuz müzik/görüntü sistemi hoparlörlerinden gelen sesin kalitesini bozabilir. Ancak bu bir arıza belirtisi değildir.

UYARI

- Müzik/görüntü sisteminin hasar görmesini önlemek için:
  - Müzik/görüntü sistemi üzerine içecek dökmemeye dikkat edin.
  - Disk yuvasına uygun bir disk dışında herhangi bir cisim sokmayın.

Radyo

Genellikle, radyo sinyallerinin alınmasında sorun yaşanması radyonuzda — bir sorun olduğu anlamına gelmez. Bu yalnızca araç dışındaki koşulların normal bir sonucudur.

Örneğin, yakındaki binalar ve arazi FM sinyali alımını etkileyebilir. Elektrik hatları ya da telefon kabloları AM sinyallerinde parazit oluşturabilir. Doğal olarak radyo frekanslarının sınırlı bir menzili vardır. Araç istasyondan ne kadar uzaksa, sinyal de o kadar zayıf olacaktır. Ayrıca, aracınız hareket ederken sinyal alım koşulları sürekli değişim gösterir.

Burada genellikle radyonuzda bir soruna işaret etmeyen genel sinyal alım sorunları açıklanmıştır.

■ FM

İstasyonun zayıflaması ve kayması: Genel olarak, FM bandının etkili menzili yaklaşık 40 km'dir. Bu aralık dışındayken, radyo vericisine mesafe arttıkça sinyalde zayıflama ve kayma durumu artar. Bunu genellikle bir bozulma izler.

Çok yollu: FM sinyalleri yansıtıcıdır, bu nedenle anteninize aynı anda 2 sinyal birden gelebilir. Bu durumda, birbirini iptal ederek anlık bir bozulma veya sinyal kaybına neden olurlar.

Parazit ve dalgalanma: Bu durum, sinyaller binalar, ağaçlar veya diğer büyük cisimler ile engellendiğinde ortaya çıkar. Bas düzeyinin artırılması parazit ve dalgalanmayı azaltabilir.

İstasyonların değişmesi: Dinlemekte olduğunuz FM sinyali kesilir veya zayıflarsa ve FM bandı yakınında başka bir güçlü istasyon varsa, orijinal sinyal yeniden alınana kadar radyonuz ikinci istasyona geçiş yapabilir.

■ AM

İstasyonun zayıflaması: AM yayınları, özellikle geceleyin üst atmosfer — tarafından yansıtılır. Bu yansıtılan sinyaller, radyo istasyonundan doğrudan gelen sinyallerde parazite neden olarak radyo istasyonunun dönüşümlü olarak güçlü ve zayıf sesler vermesine neden olur.

İstasyon paraziti: Yansıtılan sinyal ile doğrudan bir radyo istasyonundan alınan sinyal hemen hemen aynı frekansta ise, birbirleriyle etkileşerek yayını duymayı güçleştirebilirler.

Parazit: AM yayını yüksek voltajlı elektrik hatları, yıldırım veya elektrik motor-

ları gibi elektriksel parazit kaynaklarından kolayca etkilenir. Bunun sonucunda parazit duyulur.

DVD oynatıcı ve disk

- Bu DVD oynatıcı yalnızca 12 cm çapındaki diskleri çalmak üzere tasarlanmıştır.
- Yüksek sıcaklıklar DVD oynatıcınızın çalışmasını engelleyebilir. Sıcak günlerde oynatıcıyı kullanmadan önce aracın içini soğutmak için klima sistemini kullanın.
- Engebeli yollar ve diğer titreşimler DVD oynatıcının içeriği atlamasına neden olabilir.
- DVD çalara nem girerse, diskler oynatılamayabilir. Diskleri oynatıcıdan çıkartıp kuruyuncaya kadar bekleyin.

DİKKAT

- DVD oynatıcı, gözle görülmeyen ve açığa çıktığında zararlı radyasyon içeren lazer ışınları kullanır. Oynatıcıyı verilen doğru şekilde kullanmaya özen gösterin.

DVD oynatıcı

DVD Logosu, DVD Format/Logo Licensing Corporation'ın ticari bir markasıdır.

Müzik CD'leri	COMPACT disc DIGITAL AUDIO COMPACT disc DIGITAL AUDIO TEXT COMPACT disc DIGITAL AUDIO Recordable COMPACT disc DIGITAL AUDIO ReWritable
DVD video diskleri	DVD VIDEO DVD VIDEO
DVD-R/RW diskler	DVD R DVD RW

- Yalnızca yukarıdaki gibi işaretlenen diskleri kullanın. Aşağıdaki ürünler oynatıcınızda çalışmayabilir:
  - SACD
  - dts CD
  - Kopya korumalı CD'ler
  - DVD-Audio
  - Video CD
  - DVD-RAM

▶ Özel şekilli diskler



▶ Saydam/yarı saydam diskler

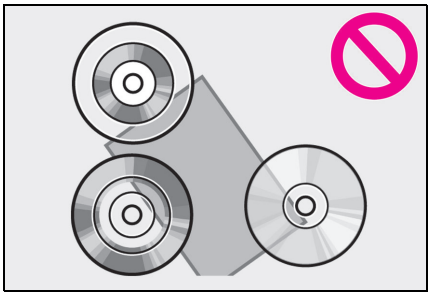

▶ Düşük kaliteli diskler

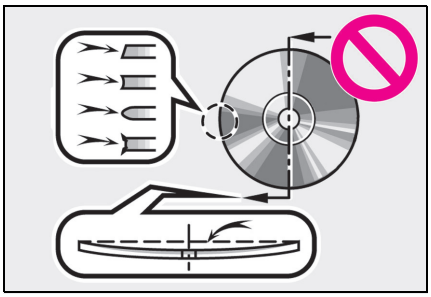

▶ Etiketli diskler

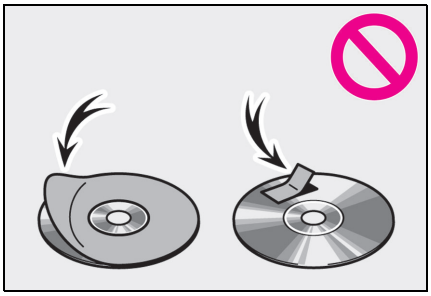

UYARI

- Resimlerde gösterildiği gibi özel şekilli, saydam/yarı saydam, düşük kaliteli veya etiketli diskleri kullanmayın. Bu tür disklerin kullanımı oynatıcıya zarar verebilir veya diskleri çıkarmak mümkün olmayabilir.
- Bu sistem Dual Disc kullanımı için tasarlanmamıştır. Oynatıcıya zarar verebileceği için Dual Disc kullanmayın.
- Koruma halkalı diskleri kullanmayın. Bu tür disklerin kullanımı oynatıcıya zarar verebilir veya diskleri çıkarmak mümkün olmayabilir.
- Üzerine baskı yapılabilen diskleri kullanmayın. Bu tür disklerin kullanımı oynatıcıya zarar verebilir veya diskleri çıkarmak mümkün olmayabilir.



- Özellikle takarken disklere dikkat edin. Kenarından tutun ve bükmeyin. Özellikle parlak yüzeye dokunmamaya ve parmak izi bırakmamaya özen gösterin.
- Kir, çizikler, bükülmeler, küçük delikler veya diğer disk hasarları parçaların çalmadan atlanmasına veya tekrarlayarak çalınmasına neden olabilir. (Küçük delikleri görebilmek için diski ışığa tutun.)
- Kullanmadığınızda diskleri oynatıcı-

dan çıkarın. Nemden, sıcaklıktan ve güneş ışığından korumak için plastik kutuları içinde muhafaza edin.

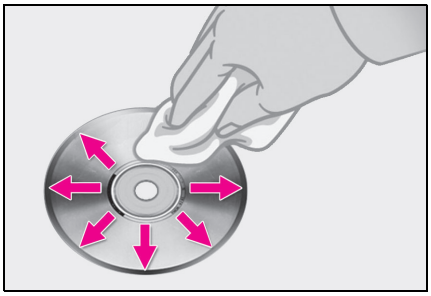

Bir diski temizlemek için: Yumuşak ve tüy bırakmayan bir bezi su ile ıslatarak diskleri silin. Merkezden kenarlara doğru düz bir çizgiyi takip ederek (dairesel hareketlerle değil) diski silin. Yine yumuşak ve tüy bırakmayan kuru bir bez ile kurulayın. Klasik temizleyiciler veya antistatik cihazlar ile temizlik yapmayın.

■ CD-R/RW ve DVD-R/RW diskler

- "Sonlandırma işlemi" (disklerin geleneksel bir CD çalar da çalınabilmesini sağlayan bir işlem) yapılmamış CD-R/CD-RW diskler çalınamaz.
- Disk özellikleri, diskteki çizikler veya kir veya ünitenin merceğindeki kirlenme, yoğuşma, gibi nedenlerden dolayı CD-R/CD-RW diskleri müzik CD'si kaydedici veya kişisel bilgisayarda çalmak mümkün olmayabilir.
- Uygulama ayarları ve ortama bağlı olarak kişisel bilgisayarda kaydedilmiş diskleri çalmak mümkün olmayabilir. Doğru format ile kaydedin. (Bilgi için, uygulamaların uygun üreticilerine başvurun.)
- CD-R/CD-RW diskler doğrudan güneş ışığına, yüksek sıcaklıklara veya başka saklama koşullarına maruz kaldığında zarar görebilir. Ünite bazı hasarlı diskleri çalmayabilir.
- Bir CD-RW diski oynatıcıya taktığınızda, çalma işlemi klasik bir CD veya CD-R diske göre daha yavaş başlayacaktır.
- CD-R/CD-RW üzerindeki kayıtlar, DDCD (Çift Yoğunluklu CD) sistemi ile çalınamaz.

■ DVD video diskleri

Bu DVD çalar, NTSC/PAL renkli TV formatları ile uyumludur. SECAM gibi farklı biçimlere uyan DVD video diskler kullanılamaz.

Bölge kodları: Bazı DVD video disklerinde, bu DVD oynatıcı üzerinde DVD videonun hangi ülkelerde oynatılabileceğini gösteren aşağıdaki bölge kodu bulunur. Bu oynatıcı ile uyumlu olmayan bölge kodlu bir DVD video diski oynatmaya çalışırsanız, ekranda bir hata mesajı görüntülenir. DVD video diskin bölge kodu olmasa bile, bazı durumlarda kullanılamaz.

Kod	Ülke
ALL (Tümü)	Tüm ülkeler
2	Avrupa
5	Doğru Avrupa, Rusya

▶ DVD video disklerinde gösterilen işaretler

NTSC/PAL	Renkli TV'nin NTSC/PAL formatını belirtir.
2	Müzik parçası sayısını gösterir.
2	Altyazı dili sayısını gösterir.
3	Açı sayısını gösterir.
16:9 LB 4:3	Seçilecek ekranı gösterir. Geniş ekran: 16:9 Standart: 4:3
ALL 2 5	Bu video diskin çalınabileceği bölge kodunu gösterir. "ALL" (tümü): tüm ülkelerde Sayı: bölge kodu

■ **DVD video disk sözlüğü**

DVD video diskleri: Video içeren Dijital Çok Amaçlı Disk. DVD video disklerde uluslararası bir dijital sıkıştırma teknolojisi olan "MPEG2" kullanılır. Görüntü verileri ortalama 1/40 oranında sıkıştırılır ve kaydedilir. Ayrıca değişken hızlı kodlama teknolojisi de kullanılmaktadır. Burada görüntüye atanan veri hacmi, resmin biçimine göre değişiklik gösterir. Ses verileri daha yüksek ses kalitesi sağlayan PCM ve Dolby Digital standartları ile kaydedilir. Ayrıca çoklu açı ve çoklu dil özellikleri kullanıcıların daha gelişmiş DVD video teknolojileri kullanabilmelerini sağlar.

İzleyici sınırlamaları: Bu özellik, ülkenin sınırlama seviyesine uygun olarak nelerin görüntülenebileceğini belirler. Sınırlama seviyesi DVD video diske bağlı olarak değişir. Bazı DVD video diskler tamamen çalınamaz veya şiddet içeren sahneler atlanır veya yerine başka sahneler konar.

- Seviye 1: Çocuklar için DVD video diskler oynatılabilir.
- Seviye 2 - 7: Çocuklar için DVD video diskler ve G sınıfı filmler oynatılabilir.
- Seviye 8: Tüm DVD video diski tipleri oynatılabilir.

Çoklu-açı özelliği: Aynı sahne farklı açılardan izlenebilir.

Çoklu dil özelliği: Altyazı ve konuşma dili seçilebilir.

Bölge kodları: Bölge kodları DVD oynatıcılar ve DVD diskler üzerinde gösterilir. DVD diskin bölge kodu DVD oynatıcı ile aynı değilse, diski oynatıcıda oynatamazsınız. Bölge kodları için: (→S.157)

Ses: Bu DVD oynatıcı Linear PCM, Dolby Digital ve MPEG audio ses

biçimli DVD'leri oynatabilir. Diğer kodu çözülmüş tipler oynatılamaz.

Başlık ve bölüm: DVD video disklerde kayıtlı görüntü ve ses programları, başlık ve bölümlere ayrılmıştır.

Başlık: DVD video disklerde kayıtlı en büyük ses ve görüntü birimi. Genellikle tek bir film, bir albüm veya tek bir program başlık olarak atanır.

Bölüm: Başlıktan daha küçük bir birim. Başlıklar birden fazla bölümden oluşur.

■ **Sertifika**

● Dolby Laboratories lisansı altında üretilmiştir. Dolby, Dolby Audio ve çift-D sembolü, Dolby Laboratories'ın ticari markalarıdır.

iPod

■ **Sertifika**

Made for iPhone | iPod

● Made for Apple (Apple için üretilmiştir) yazısı elektronik aksesuarların özel olarak Apple ürünleri için tasarlandığını ve üretici tarafından Apple performans standartlarını karşıladığını belgeler.

● Apple, bu cihazın kullanımı ya da güvenlik ve düzenleyici standartlar ile uyumundan sorumlu değildir. Bir Apple ürünü ile bu aksesuarın kullanılmasının kablosuz aktarım performansını etkileyebileceğini unutmayın.

● iPhone, iPod, iPod nano, iPod touch ve Lightning, Apple Inc.'in ABD ve diğer ülkelerde kayıtlı ticari markalarıdır.

■ **Uyumlu modeller**

Aşağıdaki iPod®, iPod nano®, iPod classic®, iPod touch® ve iPhone® cihazları bu sistemle kullanılabilir.

Aşağıdakiler için üretilmiştir

- iPhone SE
- iPhone 6s
- iPhone 6s Plus
- iPhone 6
- iPhone 6 Plus
- iPhone 5s
- iPhone 5c
- iPhone 5
- iPhone 4s
- iPhone 4
- iPhone 3GS
- iPhone 3G
- iPod touch (6. nesil)
- iPod touch (5. nesil)
- iPod touch (4. nesil)
- iPod touch (3. nesil)
- iPod touch (2. nesil)
- iPod touch (1. nesil)
- iPod nano (7. nesil)
- iPod nano (6. nesil)
- iPod nano (5. nesil)
- iPod nano (4. nesil)

● Bu sistem yalnızca ses çalmayı destekler.

● Modeller veya yazılım sürümleri arasındaki farklılıklara göre, bazı modeller bu sistemle uyuşmayabilir.

Yüksek çözünürlüklü ses kaynağı

Bu cihaz, yüksek çözünürlüklü ses kaynaklarını destekler.

Desteklenen formatlar ve oynatılabilir medya aşağıdaki gibidir.

■ **Desteklenen formatlar**

WAV, FLAC, ALAC, OGG Vorbis

■ **Oynatılabilir medya**

USB

Dosya bilgisi

Uyumlu USB cihazları

USB iletişim formatları	USB 2.0 HS (480 Mbps)
Dosya formatları	FAT 16/32
Uygunluk sınıfı	Yığın depolama sınıfı

Uyumlu ses formatı

Uyumlu sıkıştırılmış dosyalar

■ **Uyumlu dosya formatı (ses)**

USB	DİSK
MP3/WMA/AAC/WAV(LPCM)/FLAC/ALAC/OGG Vorbis	MP3/WMA/AAC

■ **Uyumlu dosya formatı (görüntü)**

USB	DİSK
WMV/AVI/MP4/M4V	-

■ **Cihazdaki klasörler**

USB	DİSK
Maksimum 3000	Maksimum 192

■ **Cihazdaki dosyalar**

USB	DİSK
Maksimum 9999	Maksimum 255

■ **Klasör başına dosya**

USB	DİSK
Maksimum 255	-

İlgili örnekleme frekansı

Dosya tipi	Frekans (kHz)
MP3 dosyaları: MPEG 1 LAYER 3	32/44,1/48
MP3 dosyaları: MPEG 2 LSF LAYER 3	16/22,05/24
WMA dosyaları: Ver. 7, 8, 9*1 (9.1/9.2)	32/44,1/48
AAC dosyaları: MPEG4/AAC-LC	11,025/12/16/22,05/24/32/44,1/48
WAV (LPCM) dosyalar*2	8/11,025/12/16/22,05/24/32/44,1/48/88,2/96/176,4/192
FLAC*2	8/11,025/12/16/22,05/24/32/44,1/48/88,2/96/176,4/192
ALAC*2	8/11.025/12/16/22.05/24/32/44.1/48/64/88.2/96
OGG Vorbis*2	8/11.025/16/22.05/32/44.1/48

*1: Yalnızca Windows Media Audio Standardı ile uyumludur

*2: 48 kHz veya daha yüksek ses kaynağı, 48 kHz/24 bit'e indirilir.

İlgili bit oranları*1

Dosya tipi	Bit oranı (kbps)
MP3 dosyaları: MPEG 1 LAYER 3	32 - 320
MP3 dosyaları: MPEG 2 LSF LAYER 3	8 - 160
WMA dosyaları: Ver. 7, 8	CBR 48 - 192
WMA dosyaları: Ver. 9*2 (9.1/9.2)	CBR 48 - 320
AAC dosyaları: MPEG4/AAC-LC	8 - 320
OGG Vorbis	32-500

*1: Değişken Bit Oranı (VBR) uyumlu

*2: Yalnızca Windows Media Audio Standardı ile uyumludur

Dosya tipi	Niceleme bit oranı (bit)
WAV(LPCM) dosyaları	16/24
FLAC	
ALAC	

Uyumlu kanal modları

Dosya tipi	Kanal modu
MP3 dosyaları	Stereo, joint stereo, dual channel ve monaural
WMA dosyaları	2ch
AAC dosyaları	1ch, 2ch (Dual channel desteklenmez)

- MP3 (MPEG Audio Layer 3), WMA (Windows Media Audio) ve AAC (Advanced Audio Coding) ses sıkıştırma standartlarıdır.
- Bu sistem CD-R/CD-RW/DVD-R/DVD-RW diskler ve USB bellek üzerindeki MP3/WMA/AAC dosyalarını çalabilir.
- Bu sistem, ISO 9660 seviye 1 ve seviye 2 ile Romeo ve Joliet dosya sistemi ve UDF (2.01 veya altı) ile uyumlu disk kayıtlarını çalabilir.
- Bir MP3/WMA/AAC dosyasını adlandırırken, uygun dosya uzantısını (.mp3/.wma/.m4a) ekleyin.
- Bu sistem, .mp3/.wma/.m4a dosya uzantılı dosyaları sırasıyla MP3/WMA/AAC dosyaları olarak çalar. Paraziti ve çalma hatalarını önlemek için uygun dosya uzantısını kullanın.
- Bu sistem, birden fazla oturumlu/sınır uyumlu diskler kullanırken yalnızca birinci oturumu/sınırı çalabilir.
- MP3 dosyaları aşağıdaki ID3 Etiket versiyonları ile uyumludur. 1.0, Ver. 1.1, Ver. 2.2 ve Ver. 2.3 biçimleri. Bu sistem, diğer formatlardaki disk başlığı, parça başlığı ve sanatçı adını gösteremez.
- WMA/AAC dosyaları, ID3 etiketi gibi çalışan bir WMA/AAC etiketini içerebilir. WMA/AAC etiketleri, parça başlığı ve sanatçı adı gibi bilgileri taşıyabilir.
- Vurgulama fonksiyonu yalnızca MP3 dosyası oynatılırken kullanılabilir.
- Bu sistem, iTunes ile kodlanan AAC dosyalarını çalabilir.
- m3u çalma listeleri müzik çalar ile uyumlu değildir.
- MP3i (etkileşimli MP3) ve MP3PRO biçimleri müzik çalar ile uyumlu değildir.
- Oynatıcı, VBR (Değişken Bit Oranı) ile uyumludur.
- VBR (Değişken Bit Oranı) dosyalarını çalarken, hızlı ileri veya geri işlemleri sırasında çalma süresi doğru gösterilmeyecektir.
- MP3/WMA/AAC dosyalarını içermeyen klasörler kontrol edilemez.
- İç içe 8 seviyeye kadar klasörlerdeki MP3/WMA/AAC dosyaları çalınabilir. Ancak, çok sayıda düzeyde klasör içeren diskleri kullanırken oynatmanın başlangıcı geciktirilebilir. Bu nedenle, iç içe 2 seviyeden fazla klasör oluşturmanızı önermiyoruz.

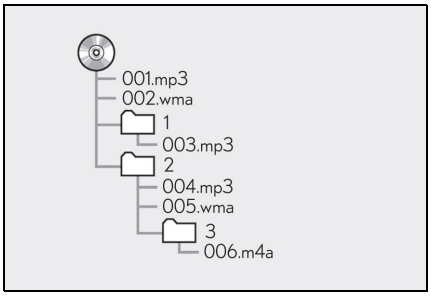

- Yukarıdaki yapıya sahip kompakt diskin çalma sırası aşağıdaki gibidir:

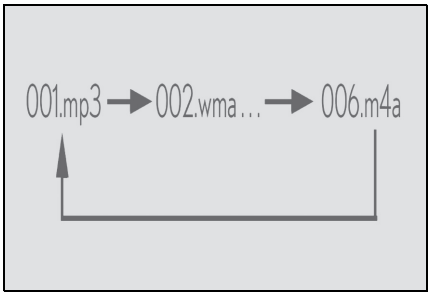

- Sıra, kullandığınız kişisel bilgisayar ve MP3/WMA/AAC kodlama yazılımına bağlı olarak değişir.

Uyumlu video formatı

Format	Codec
MPEG-4	Video codec: • H.264|MPEG-4 AVC • MPEG4 Ses codec'i: • AAC • MP3 İlgili ekran boyutu: • MAKS 1920×1080 İlgili kare hızı: • MAKS 60i/30p

Format	Codec
AVI Taşıyıcı	Video codec: • H.264|MPEG-4 AVC • MPEG4 • WMV9 • WMV9 Gelişmiş profil Ses codec'i: • AAC • MP3 • WMA9.2 (7,8,9.1,9.2) İlgili ekran boyutu: • MAKS 1920×1080 İlgili kare hızı: • MAKS 60i/30p
Windows Media Video	Video codec: • WMV9 • WMV9 Gelişmiş profil Ses codec'i: • WMA9.2 (7,8,9.1,9.2) İlgili ekran boyutu: • MAKS 1920×1080 İlgili kare hızı: • MAKS 60i/30p

Terimler

Paket yazma

- Bu, istek halinde floppy veya sabit disklere veri yazma ile benzer şekilde verilerin CD-R'a vb. yazdırılmasını açıklayan genel bir terimdir.

ID3 etiketi

- Bu, parçaya ilişkin bilgileri bir MP3 dosyasına gömme yöntemidir. Bu gömülü bilgiler parça numarası, parça adı, sanatçı adı, albüm adı, müzik tarzı, kayıt yılı, yorumlar, kapak resmi ve diğer bilgileri içerebilir. İçerik, ID3 etiketi düzenleme özelliği olan bir yazılım ile kolayca değiştirilebilir. Etiketlerin karakter sayısı sınırlı olsa da, parça çalınırken bilgiler görülebilir.

WMA etiketi

- WMA dosyaları, ID3 etiketi gibi çalışan bir WMA etiketini içerebilir. WMA etiketleri, parça adı ve sanatçı adı gibi bilgileri taşıyabilir.

ISO 9660 formatı

- Bu biçim, CD-ROM klasörleri ve dosyalarının şekli için uluslararası standarttır. ISO 9660 biçimi için 2 düzenleme seviyesi vardır.
- Seviye 1: Dosya adı 8.3 formatındadır (8 karakter dosya adı ve 3 karakter uzantı. Dosya adları tek baytlık büyük harfler ve sayılardan oluşmalıdır. "_" sembolü de eklenebilir.)
- Seviye 2: Dosya adı en fazla 31 karakterden oluşabilir (ayırma işareti "." ve dosya uzantısı dahil). Her klasörde 8'den az alt klasör bulunmalıdır.

MP3

- MP3, ISO'nun (International Standard Organization) çalışma grubunun (MPEG) belirlediği bir ses

sıkıştırma standardıdır. MP3, ses verilerini normal boyutuna göre yaklaşık 1/10 oranında sıkıştırır.

■ WMA

● WMA (Windows Media Audio), Microsoft®'un geliştirdiği bir ses sıkıştırma formatıdır. Bu biçim, MP3 dosyalarından daha küçük bir boyuta sıkıştırma yapar. WMA dosyalarının kod çözme biçimleri Sür. 7, 8 ve 9'dur.

● Bu ürün, Microsoft Corporation ve üçüncü tarafların belli fikri mülkiyet hakları ile korunmaktadır. Microsoft veya yetkili Microsoft yan kuruluşu ve üçüncü şahısların lisansı olmadan bu ürünün dışında teknolojinin kullanım veya dağıtımı yasaktır.

■ AAC

● AAC, Advanced Audio Coding'in kısaltmasıdır ve MPEG2 ve MPEG4 ile kullanılan bir ses sıkıştırma teknolojisi standardını belirtir.

Hata mesajları

■ CD/DVD

Mesaj	Açıklama
"Check DISC" (Diski kontrol et)	Diskin kirli ve hasarlı olduğunu ya da üst kısmı alta gelecek şekilde takıldığını gösterir. Diski temizleyin veya doğru şekilde takın. Çalınamayacak bir diskin takıldığını belirtir.
"DISC error" (Disk hatası)	Sistemde bir hata vardır. Diski çıkartın.
"Region code error" (Bölge kodu hatası)	DVD bölge kodunun doğru ayarlanmadığı anlamına gelir.

■ USB

Mesaj	Açıklama
"USB error" (USB hatası)	USB bellek ya da bağlantısında bir soruna işaret eder.
"No music files found" (Müzik dosyası yok)	USB belleğe kaydedilmiş MP3/WMA/AAC dosyası olmadığını gösterir.
"No video files found" (Video dosyası yok)	USB belleğe kaydedilmiş video dosyası olmadığını belirtir.

■ iPod

Mesaj	Açıklama
“iPod error” (iPod hatası)	iPod'da veya bağlantısında bir sorun olduğunu belirtir.
“No music files found” (Müzik dosyası yok)	iPod içinde müzik dosyası olmadığını belirtir.
“Check the iPod firmware version” (iPod yazılım sürümünü kontrol edin)	Yazılım sürümünün uyumlu olmadığını gösterir. iPod bellenim güncellemelerini yapın ve tekrar deneyin.
“iPod authorisation unsuccessful” (iPod yetkilendirmesi başarısız oldu)	iPod'unuzun tanıtılamadığı anlamına gelir. Lütfen iPod'unuzu kontrol edin.

■ Bluetooth® Müzik çalar

Mesaj	Açıklama
“Music tracks not supported. Check your portable player.” (Müzik parçaları desteklenmiyor. Taşınabilir müzik çalarınızı kontrol edin)	Bluetooth® cihazda arıza olduğunu belirtir.

● Arıza giderilmezse: Aracınızı herhangi bir yetkili Lexus bayisi veya Lexus servisine ya da donanımlı profesyonele götürün.

Sesli komut sistemi

5

5-1. Sesli komut sisteminin çalışması

Sesli komut sistemi 168

Komut listesi 170

5-2. Mobil Yardımcı kullanımı

Mobil Yardımcı 173

Sesli komut sistemi

Sesli komut sistemi navigasyon, müzik ve eller serbest sistemlerin ve uygulamaların sesli komutlar ile kullanılabilmesini sağlar.

● Ses tanıma dili değiştirilebilir. →P.55

● Bu işlev aşağıdaki diller ile uyumludur:
- İngilizce
- Fransızca
- Almanca
- İspanyolca
- İtalyanca
- Felemenkçe
- Portekizce
- Lehçe
- Çekçe
- Danca
- Norveççe
- İsveççe
- Fince
- Rusça
- Yunanca
- Türkçe
- Flamanca

Sesli komut sisteminin kullanımı

■ Sesli komut sistemi için direksiyon düğmeleri

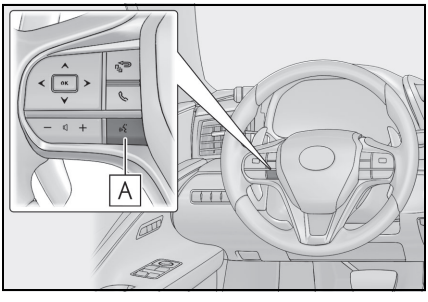

A Konuşma düğmesi
- Sesli komut sistemini başlatmak için konuşma düğmesine basın.
- Sesli komut sistemini iptal etmek için konuşma düğmesini basılı tutun.

■ Mikrofon

Bir komut verirken doğrudan mikrofona konuşmak gereksizdir.

▶ Tip A

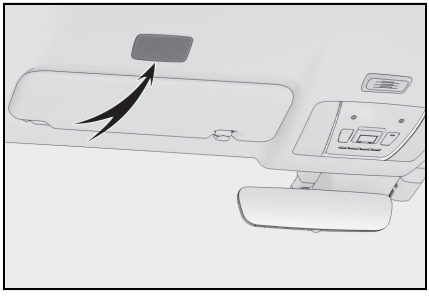

▶ Tip B

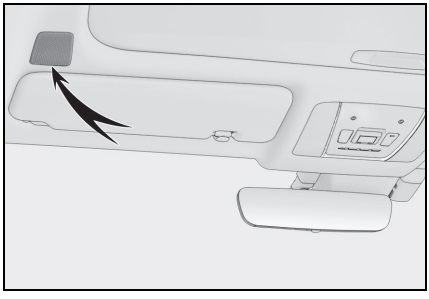

● Bir komut vermeden önce onay sesini bekleyin.

● Sesli komutlar aşağıdaki durumlarda tanınmayabilir:
- Çok hızlı konuşulması.
- Kısık veya yüksek sesle konuşulması.
- Camlar açık.
- Sesli komutlar söylenirken yolcuların konuşması.
- Klima hızı yükseğe ayarlanmış.
- Klima çıkışları mikrofona doğrultulduğunda.
- Komut hatalı veya net değil. Sistemin belli sözcükleri, aksan ya da konuşma şekillerini anlamayabileceğini unutmayın.
- Rüzgar gürültüsü gibi arka plan gürültüsü varsa.

- Kontak <güç düğmesi> ACCESSORY veya IGNITION ON modunda olduğunda <AÇIK modu> bu sistem hemen çalışmayabilir.

UYARI

- Mikrofona dokunmayın ve keskin bir nesne koymayın. Arızaya neden olabilir.

Sesli komut sisteminin çalışması

1 Konuşma düğmesine basın.

- Sesli komut sistemi etkin.
- Bir sesli uyarı çalarken konuşma düğmesine basmak, ses tanıma komut uyarısın durdurur ve derhal dinleme sesini çalar.
- Ses tanıma modundayken, konuşma düğmesini 1 saniye veya daha fazla basılı tutmak ses tanıma modunu iptal eder.

2 Bir bip sesinin ardından, istenilen komutu söyleyin ya da istenen komutu seçin.

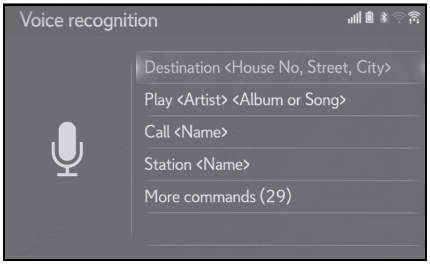

Komut listesi ekranını görüntüleme

1 Sesli komut ana menü ekranında "Daha fazla komut" emrini verin ya da "Daha fazla komut" öğesini seçin.

2 İstenilen komutu söyleyin ya da istenen komutu seçin.



3 İstenilen komutu söyleyin ya da istenen komutu seçin.

Komut listesi

Komut listesine genel bakış

Tanınabilen sesli komutlar ve işlevleri aşağıda gösterilmiştir.

- Sık kullanılan komutlar aşağıdaki tablolarda verilmiştir.
- Koşullara bağlı olarak diğer komutlar “Shortcuts” (Kısayollar) ekranında gösterilmeyebilir.
- Kullanılabilen fonksiyonlar, kurulu olan navigasyon sistemine bağlı olarak değişebilir.

Komut listesi

Genel

Komut	İşlem
"Düzeltme"	Önceki ekrana döner
“İptal”	Sesli komut sistemini iptal eder

Üst menü

Komut	İşlem
"Daha fazla komut"	Daha yaygın kullanılan komutları görüntüler

Navi

Komut	İşlem
“Varış noktası <adres>”	Adresi söyleyerek bir varış noktası ayarlayın
"Ülkeyi girin <ülke adı>"	Ülke adını söyleyerek bir varış noktası belirleyin
"Şehri gir <şehir adı>"	Şehir adını söyleyerek bir varış noktası belirleyin
“Posta kodunu <posta kodu> girin”	Posta kodunu söyleyerek bir varış noktası belirleyin
"Eve git"	Bir varış noktasını eve ayarla
“Favori <favori adı>”	Bir varış noktasını <favori adı> olarak ayarlayın
"Sonraki <POI adını> bul"	Bir varış noktasını <POI adı> olarak ayarlayın
"Haritada göster"	Harita ekranını görüntüler
"Talimatları tekrarla"	Navigasyonun son talimatlarını tekrarlar

Medya

Komut	İşlem
“Çal <Sanatçı adı> <Albüm veya Şarkı adı>”*1	Seçili sanatçının ve albüm/şarkının parçalarını çalar
“Sanatçı <Sanatçı adı>”*1	Seçilen sanatçının parçalarını çalar
“Albüm <Albüm adı>”*1	Seçilen albümün parçalarını çalar
"Şarkı <Şarkı adı>”*1	Seçilen parçayı çalar
"Çalma listesini çal <Çalma listesi adı>"*1, 2	Seçili çalma listesinden parçaları çalar

*1: İşlevselliği kullanmak için ses cihazı USB kablosuyla bağlanmalıdır

*2: Yalnızca iPod/iPhone'da kullanılabilir

Telefon

Komut	İşlem
"Çevir <telefon numarası>"	Seçilen telefon numarasını arayın
“Tekrar ara”	En son yapılan aramanın telefon numarasını çevirin
“Ara <kişiler>”	Seçilen telefon kaydını arayın
“Arayın <kişiler> <telefontürleri>”	Seçili telefon türünü, seçilen telefon türünde arayın

Radyo

Komut	İşlem
"İstasyon <istasyon adı>"	Seçili radyo istasyonunu dinleyin

Uygulama

Komut	İşlem
"Yakıt bilgisi"	Yakıt bilgilerini görüntüler
"Varış noktasındaki yakıt fiyatı"	Mevcut varış noktanızdaki yakıt bilgisini görüntüler
“Park etme”	Park bilgilerini görüntüler

Komut	İşlem
“Varış noktasına park etme”	Mevcut varış noktanızdaki park bilgisini görüntüler
"Hava durumu"	Hava durumu bilgilerini görüntüler
"Varış noktasındaki hava durumu"	Mevcut varış noktanızdaki hava durumu bilgisini görüntüler

- Komut listesi okunur ve ilgili komut vurgulanır. Bu işlevi iptal etmek için konuşma düğmesine veya Remote Touch üzerindeki düğmesine basın.

Mobil Yardımcı

Mobil Yardımcı işlevi bir sesli giriş destek işlevidir. Mobil Yardımcı, Siri Eyes Free Mode ve Google App'i destekler. (Google App yalnızca ilgili cihazda kullanılabilir.) Mikrofona bakarak talimatlar telefonda konuşulur gibi verildiğinde, içerikler yorumlanır ve sistem buna göre yanıt verir. Sistem sesle yanıt verir. Mobil Yardımcı kullanımı için uyumlu bir cep telefonu Bluetooth® yoluyla bu sisteme kaydedilip bağlanmalıdır. (→S.39)

Bağlanabilir cihazlar ve mevcut işlevler

Mobil Yardımcı, Siri Eyes Free Mode ve Google App'i destekler. Mevcut özellikler ve işlevler bağlı cihaza takılı olan iOS/Android sürümüne bağlı olarak değişebilir.

Mobil Yardımcı kullanımı

1 "Mobil Yardımcı" ekranı görüntülenene kadar bu düğmeyi basılı tutun.

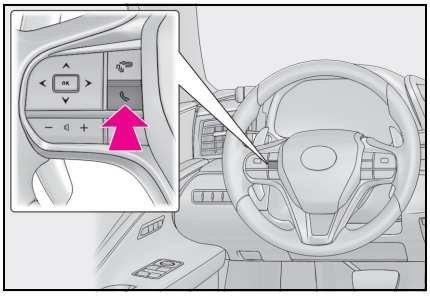

2 Mobil Yardımcı, yalnızca aşağıdaki ekran görüntülendiğinde kullanılabilir.

- Mobil Yardımcı iptali için, direksiyon simidindeki düğmesini basılı tutun.
- İlave komutlar için Siri'yi yeniden başlatmak amacıyla, direksiyon simidindeki düğmesine basın.

• Siri, sadece sistem bir sesli komuta yanıt verdiğinde yeniden başlatılabilir.

• Bazı telefon ve müzik komutlarından sonra, istenen işlemi tamamlamak için Mobil Yardımcı özelliği otomatik olarak sona erecektir.

- Mobil Yardımcı ses seviyesi "PWR·VOL" (güç/ses) seviyesi düğ-

mesi ya da direksiyon simidi ses seviyesi kontrol düğmeleri kullanılarak ayarlanabilir. Mobil Yardımcı ve telefon arama ses seviyeleri senkronize edilir.

- Kullanıcı Siri play song özelliğini kullanırsa ve iPhone geçerli ses kaynağı olarak bağlı değilse, şarkı sadece iPhone'da çalmaya başlar.
- Bir telefonla arama etkinken, Mobil Yardımcı kullanılamaz.
- Cep telefonunun navigasyon özelliği kullanılıyorsa, her dönüşte yön uyarılarını duymak için etkin ses kaynağının Bluetooth® müzik ya da iPod olduğundan emin olun.
- Mobil Yardımcı kullanmadan önce biplerin gelmesini bekleyin.
- Mobil Yardımcı aşağıdaki durumlarda komutları tanımayabilir:
  - Çok hızlı konuşulması.
  - Kısık veya yüksek sesle konuşulması.
  - Tavan veya camların açıkken.
  - Mobil Yardımcı kullanılırken yolcuların konuşması.
  - Klima hızı yükseğe ayarlanmış.
  - Havalandırma kanallarının mikrofona doğru çevrilmiş olması.

Çevresel izleme sistemi

6

6-1. Lexus park destek monitörü

Lexus park destek monitörü.....176

Tahmini seyir çizgileri görüntüleme modu.....178

Park desteği kılavuz çizgisi görüntüleme modu.....180

Lexus park destek monitörü uyarıları.....181

Bilmeniz gerekenler.....185

Lexus park destek monitörü

Park destek monitörü, geriye doğru hareket edilirken, örneğin park sırasında, aracın arkasında neler olduğunu ekranda görüntüleyerek sürücüye yardımcı olur.

- Bu metinde kullanılan resimler örnek olarak verilmiştir ve ekranda görüntülenen asıl görüntüden farklılık gösterebilirler.

Sürüş uyarıları

Park destek monitörü, geri gidiş sırasında sürücüye yardımcı olması için hazırlanmış bir destek cihazıdır. Geri gideceğinizde, harekete geçmeden önce aracın etrafını hem doğrudan hem de aynaları kullanarak tamamen kontrol ettiğinizden emin olun. Bunu göz ardı ederseniz başka bir araca çarpabilir ve bir trafik kazasına neden olabilirsiniz.

Park destek monitörünü kullanırken şu uyarılara dikkat edin.

DİKKAT

- Geri giderken hiçbir zaman sadece park destek monitörüne güvenerek hareket etmeyin. Ekranda gösterilen resim ve kılavuz çizgilerin konumu gerçek durumdan farklı olabilir. Herhangi bir araçla geri giderken gösterdiğiniz dikkatin aynısını gösterin.
- Araç hızını kontrol etmek için fren pedalına basarak yavaşça geri gitmeye dikkat edin.
- Yakındaki araçlar, engeller veya yayalara çarpacak veya kaldırıma çıkacak gibi görünüyorsanız, aracı durdurmak için fren pedalına basın.
- Verilen talimatlar yalnızca kılavuz niteliği taşır. Park esnasında direksiyonu ne zaman ve ne kadar döndürmeniz gerektiği, trafik koşulları, yol yüzeyi koşulları, araç durumu, vs. gibi durumlara göre değişir. Park destek sistemini kullanmadan önce bunun tamamen bilincinde olmak gerekir.
- Park ederken, manevra yapmadan önce park yerinin büyüklüğünün aracınıza uygun olduğuna emin olun.
- Aşağıdaki durumlarda park destek sistemini kullanmayın:
  - Buzlu veya kaygan yol zemini veya karda
  - Kar zinciri veya acil durum lastiği kullanımı
  - Bagaj tamamen kapanmadığında
  - Düz olmayan, virajlı ve eğimli yollar
- Düşük sıcaklıklarda ekran kararabilir veya görüntü soluk olabilir. Araç hareket ederken resimde bozulma görülebilir veya ekrandaki resmi göremeyebilirsiniz. Harekete geçmeden önce aracın etrafını hem doğrudan hem de aynaları kullanarak tamamen kontrol ettiğinizden emin olun.
- Farklı boyutta lastik kullanılırsa, ekranda görüntülenen kılavuz çizgi konumları değişebilir.
- Kamerada özel bir mercek kullanılmıştır. Ekranda görüntülenen resimdeki nesneler ve yayaların mesafesi, gerçek mesafeden farklı olacaktır. (→S.182)

Ekran görüntüsü

Park destek monitörü ekranı, kontak <güç düğmesi> KONTAK AÇIK konumundayken <AÇIK modu> vites kolu "R" konumuna getirildiğinde görüntülenir.

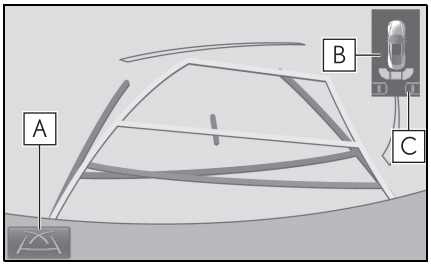

A Ekran modu değiştirme düğmesi

Kılavuz çizgisi modunu değiştirir.

B Lexus park destek sensörü

Lexus park destek sensörü devredeyken bir engel algılandığında, ekranın sağ üst köşesinde bir görüntü belirir.

C Geri Manevra Trafik Uyarısı*

Arka radar arkadan yaklaşan araçları veya engelleri algıladığında, ekranın sağ üst köşesinde bir gösterim yapılır.

- Ekranda görüntülenen ekran modu düğme simgesi, düğmeye basıldığında bir sonraki ekran modunu gösterir. Simge mevcut modu göstermez.

*: Bazı modellerde

Lexus park destek monitörünün iptal edilmesi

Vites kolu, "R" dışındaki herhangi bir konuma getirildiğinde park destek monitörü iptal edilir.

Sistemin kullanımı

Aşağıdaki modlardan birini kullanın.

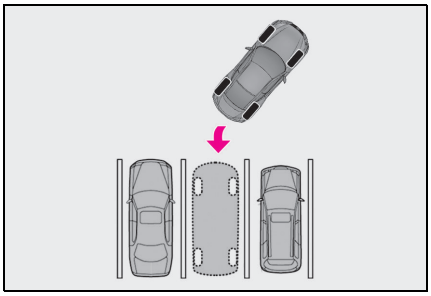

▶ Tahmini seyir çizgileri görüntüleme modu(→S.178)

Tahmini seyir çizgileri görüntülenir ve bu çizgiler, direksiyonun hareketine göre yer değiştirirler.

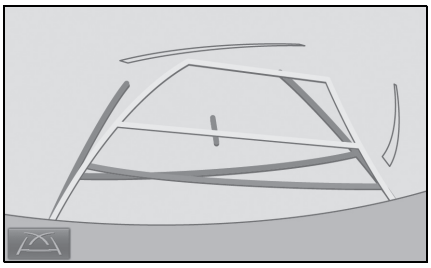

▶ Park desteği kılavuz çizgisi görüntüleme modu (→S.180)

Direksiyon dönüş noktaları (park desteği kılavuz çizgileri) görüntülenir.

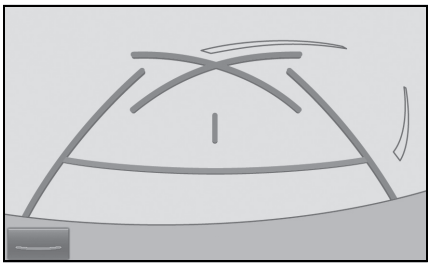

▶ Mesafe kılavuz çizgisi görüntüleme modu

Yalnızca mesafe kılavuz çizgileri görüntülenir.

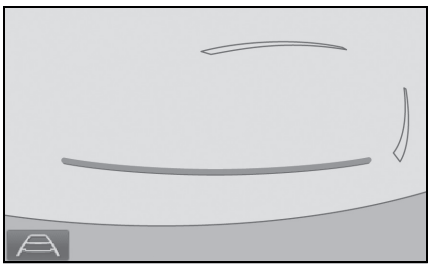

Ekran modunu değiştirme

1 Park destek monitörü ekranı görüntülendiğinde touchpad'e basın.

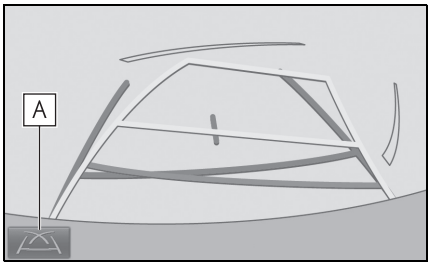

A Ekran modu değiştirme düğmesi

- Touchpad'e her basıldığında, ekran modu aşağıdaki sırayla değişir: tahmini seyir çizgileri görüntüleme modu → park desteği kılavuz çizgisi görüntüleme modu → mesafe kılavuz çizgisi görüntüleme modu.

Tahmini seyir çizgileri görüntüleme modu

Ekran açıklaması

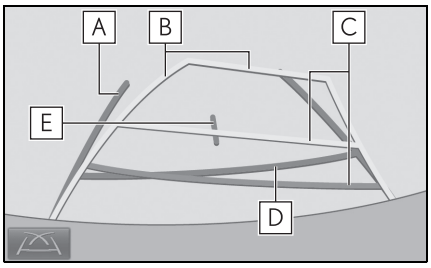

A Araç genişliği kılavuz çizgisi

Araç düz bir şekilde geriye doğru giderken kılavuz yol görüntüler.

- Gösterilen genişlik, gerçek araç genişliğinden daha geniştir.
- Bu kılavuz çizgiler, araç tam düz giderken oluşan tahmin edilen seyir çizgileri ile çakışır.

B Tahmini seyir çizgileri

Direksiyon çevrildiğinde tahmini bir güzergah gösterir.

C Mesafe kılavuz çizgileri

Direksiyon çevrildiğinde aracın arkasındaki mesafeyi gösterir.

- Kılavuz çizgileri tahmin edilen seyir çizgileri ile birlikte hareket eder.
- Kılavuz çizgiler, noktaları, tampon ucunun ortasından yaklaşık 0,5 m ile yaklaşık 1 m mesafede gösterir.

D Mesafe kılavuz çizgisi

Aracın arkasındaki mesafeyi gösterir.

- Tamponun kenarından yaklaşık 0,5 metre uzaklıktaki bir noktayı gösterir.

E Araç orta kılavuz çizgisi

Bu çizgi, aracın zemin üzerindeki orta noktasını tahmini olarak gösterir.

DİKKAT

- Direksiyon düz ve araç genişliği kılavuz çizgileri ve tahmini seyir çizgileri aynı hizada değilse, aracı hemen yetkili Lexus bayiine ya da Lexus yetkili servisine veya gerekli donanıma sahip kalifiye bir profesyonele gösterin.

Park

Aşağıdaki yöntemde anlatılan alana zıt bir yere park ederken yönlendirme talimatları ters çevrilir.

1 Vitesi "R" konumuna getirin.

2 Direksiyon simidini, tahmini seyir çizgileri park alanı içinde oluncaya kadar çevirin ve yavaşça geri gidin.

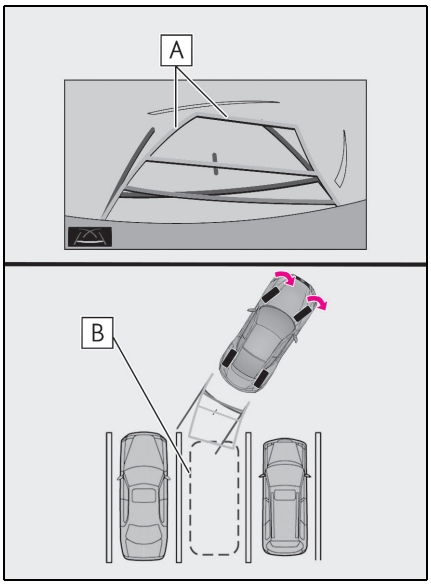

A Tahmini seyir çizgileri

B Park alanı

3 Aracın arka konumu park yerine girdiğinde, aracın genişlik kılavuz çizgileri park alanının sol ve sağ ayrılma çizgileri içerisine girecek şekilde direksiyonu çevirin.

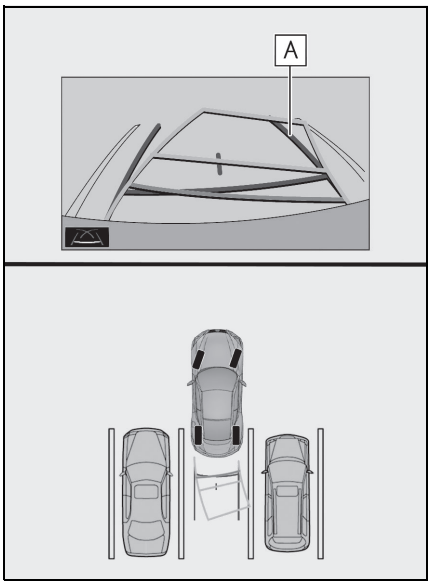

A Araç genişliği kılavuz çizgisi

4 Araç genişliği kılavuz çizgileri ile park alanı çizgileri paralel olduğunda, direksiyonu düz konuma getirin ve araç tam olarak park alanına girene kadar yavaşça geri gidin.

5 Aracı uygun bir yerde durdurun ve park işlemini tamamlayın.

Park desteği kılavuz çizgisi görüntüleme modu

Ekran açıklaması

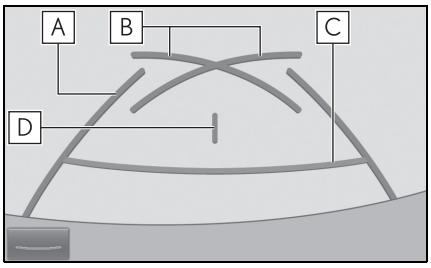

A Araç genişliği kılavuz çizgisi

Araç düz bir şekilde geriye doğru giderken kılavuz yol görüntüler.

- Gösterilen genişlik, gerçek araç genişliğinden daha geniştir.

B Park destek kılavuz çizgileri

Aracın arkasındaki, mümkün olan en kısa dönüş yolunu gösterir.

- Park sırasında, direksiyonun yaklaşık pozisyonunu gösterir.

C Mesafe kılavuz çizgisi

Aracın arkasındaki mesafeyi gösterir.

- Tamponun kenarından yaklaşık 0,5 metre uzaklıktaki bir noktayı gösterir (kırmızı).

D Araç orta kılavuz çizgisi

Bu çizgi, aracın zemin üzerindeki orta noktasını tahmini olarak gösterir.

Park

Aşağıdaki yöntemde anlatılan alana zıt bir yere park ederken yönlendirme talimatları ters çevrilir.

1 Vitesi "R" konumuna getirin.

2 Park desteği kılavuz çizgisi, park alanının sol taraftaki bölme çizgisi kenarıyla kesişene kadar geri gidin.

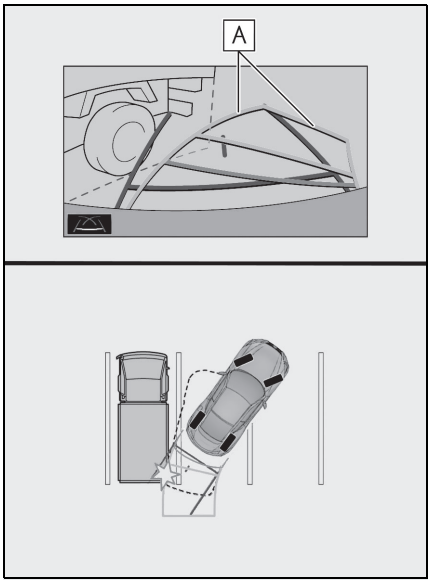

A Park alanı ayırma çizgisi

B Park destek kılavuz çizgisi

3 Direksiyon simidini sonuna kadar sağa çevirin ve yavaşça geri gidin.

4 Araç park alanı ile paralel olduğunda direksiyonu düzeltin ve araç park yerine tam olarak girinceye kadar yavaşça geri gidin.

5 Aracı uygun bir yerde durdurun ve park işlemini tamamlayın.

Lexus park destek monitörü uyarıları

Ekranda görüntülenen alan

Park destek monitörü, aracın arka tamponunda görünen görüntüyü gösterir.

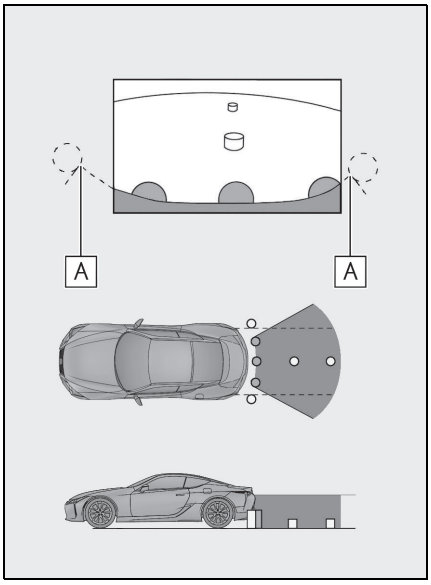

A Tampon köşeleri

- Park destek monitörü ekranı için görüntü ayarlama işlemi, ekran ayarlama işlemi ile aynıdır. (→S.57)

- Ekranda görüntülenen alan, araç yönü koşullarına göre değişebilir.
- Arka tampon köşelerinde veya tamponun altında bulunan cisimler görüntülenemez.
- Kamerada özel bir mercek kullanılmıştır. Ekranda görülen nesnelerin mesafesi, gerçek mesafeden farklı olabilir.
- Kameradan yüksek bir konumda bulunan cisimler ekranda görünmeyebilir.

Kamera

Park destek monitörünün kamerası, resimde gösterilen konumda bulunur.

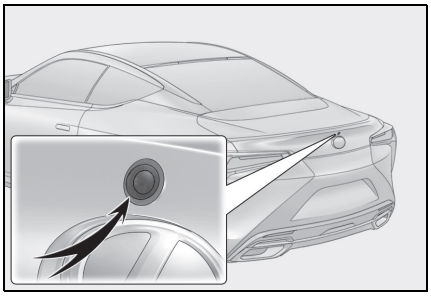

■ Kameranın kullanımı

Kamera yüzeyine yabancı maddeler (su damlası, kar, çamur gibi) yapışırsa, kamera net bir görüntü veremez. Bu durumda, bol miktarda su ile yıkayın ve kamera merceğini yumuşak ve nemli bir bez ile silerek temizleyin.

UYARI

- Park destek monitörü aşağıdaki durumlarda düzgün çalışmayabilir.
  - Aracın arkasına darbe geldiğinde, kamera konumu ve bağlantı açısı değişebilir.
  - Kamera su geçirmez yapıya sahip olduğu için sökmeyin, ayırmayın veya üzerinde değişiklik yapmayın. Aksi takdirde sistem düzgün çalışmayabilir.
  - Kamera merceğini temizlerken, kamerayı bol miktarda su ile yıkayın ve yumuşak ve nemli bir bez ile silerek temizleyin. Kamera merceğine kuvvetli bir şekilde sürterek temizlemek, merceğin çizilmesine ve net bir görüntü verememesine neden olabilir.
  - Kameraya organik solvent, araç temizleme sıvısı, cam temizleme sıvısı veya cam kaplaması uygulamayın. Böyle bir durumda, bunları hemen silin.
  - Kamera ani sıcaklık değişikliğine (soğuk havada sıcak su dökmek gibi) maruz kalırsa sistem düzgün çalışmayabilir.
  - Araç yıkanırken, kamera veya kamera bölgesine şiddetli buhar veya su darbeleri uygulamayın. Aksi takdirde kamera arızası oluşabilir.
- Kamerayı sert darbelere maruz bırakmayın, bu durum arızaya neden olabilir. Bunun olması halinde, aracı hemen yetkili Lexus bayiine ya da Lexus yetkili servisine veya gerekli donanıma sahip kalifiye bir profesyonele gösterin.

Gerçek yol ile ekran arasındaki farklar

- Mesafe kılavuz çizgileri ve araç genişlik kılavuz çizgileri, park alanı bölme çizgileri ile paralel görünseler de gerçekten paralel olmayabilirler. Görsel olarak kontrol ettiğinizden emin olun.
- Araç genişliği kılavuz çizgileri ile park alanı sol sağ çizgileri arasındaki mesafe, öyle görünse bile eşit olmayabilir. Görsel olarak kontrol ettiğinizden emin olun.
- Mesafe kılavuz çizgileri, düz yol yüzeyleri için destek sağlar. Aşağıdaki durumlarda ekrandaki kılavuz çizgiler ile yoldaki gerçek mesafe arasında hata payı mevcuttur.

Aracın arkasındaki zemin yukarıya doğru çok eğimli olduğunda

Mesafe kılavuz çizgileri araca gerçekten daha yakın görünür. Bu nedenle cisimler gerçek durumlarından daha uzakta görünecektir. Aynı şekilde, rehber çizgileri ile gerçek mesafe arasında hata payı mevcuttur.

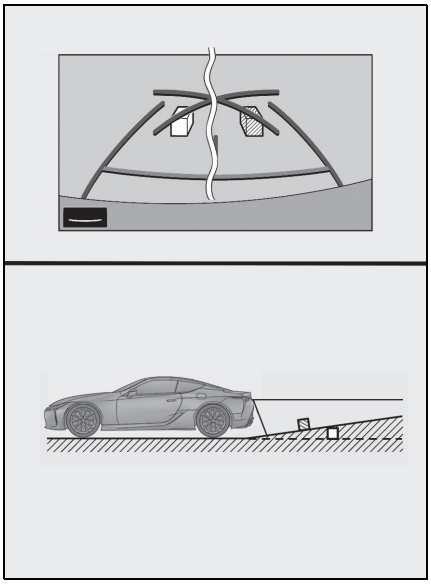

■ **Aracın arkasındaki zemin aşağıya doğru çok eğimli olduğunda**

Mesafe kılavuz çizgileri araca gerçek mesafeden daha uzak görünür. Bu nedenle, cisimler olduklarından daha yakın görünür. Aynı şekilde, rehber çizgileri ile gerçek mesafe arasında hata payı mevcuttur.

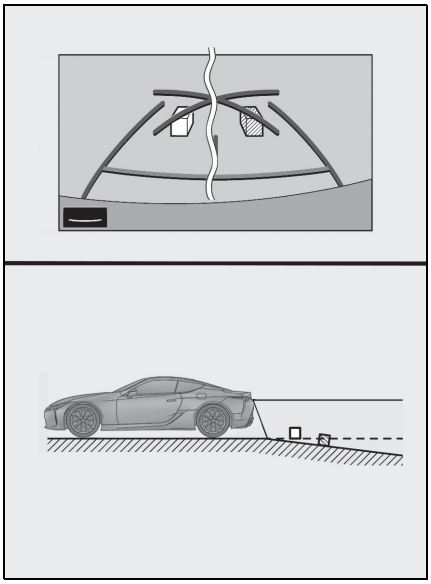

■ **Aracın herhangi bir kısmı çöktüğünde**

Yük dağılımı veya yolcu sayısı nedeniyle aracın herhangi bir parçası aşağı doğru çöktüğünde, ekrandaki çizgiler ve yoldaki gerçek mesafe arasında hata payı olur.

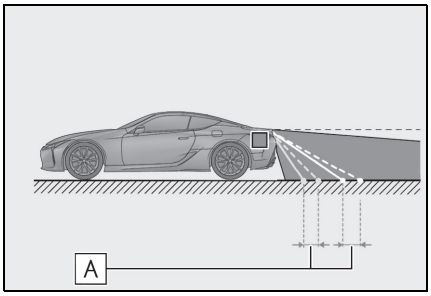

A Hata payı

Üç boyutlu cisimlere yaklaşırken

Tahmin edilen seyir çizgileri, düz yüzeylere göre görüntülenir (yol gibi).

Tahmin edilen seyir çizgileri ve mesafe kılavuz çizgilerini kullanarak üç boyutlu cisimlerin (araç gibi) konumunu belirlemek mümkün değildir. Dışarı doğru açılan bir üç boyutlu cisme (örneğin kamyon kasası) yaklaşırken aşağıdakilere dikkat edin.

■ **Tahmini seyir çizgileri**

Araç arkasındaki bölgeyi ve çevreyi görsel olarak kontrol edin. Aşağıdaki durumda, kamyon araç genişliği uzantısı tahmini seyir çizgilerinin dışında görünüyor ve araç kamyona çarpmayacak gibi görünüyor. Ancak kamyonun arka kısmı tahmini seyir çizgilerini kesebilir. Gerçekte tahmini seyir çizgilerini dikkate alarak geri giderseniz, aracınız kamyona çarpabilir.

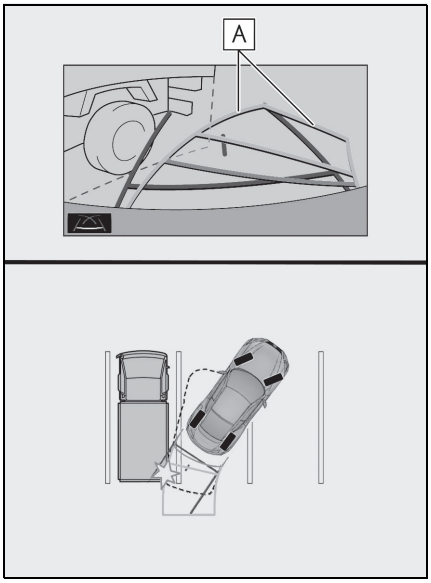

A Tahmini seyir çizgileri

■ **Mesafe kılavuz çizgileri**

Araç arkasındaki bölgeyi ve çevreyi görsel olarak kontrol edin. Ekranda B noktasında bir kamyonun park ettiği görünmektedir. Ancak gerçekte A noktasına kadar geri giderseniz kamyona çarparsınız. Ekranda A en yakında ve C ise en uzakta gibi görünmektedir. Fakat gerçekte, A ve C ile aradaki uzaklık aynıdır ve B, A ve C noktalarından daha uzaktır.

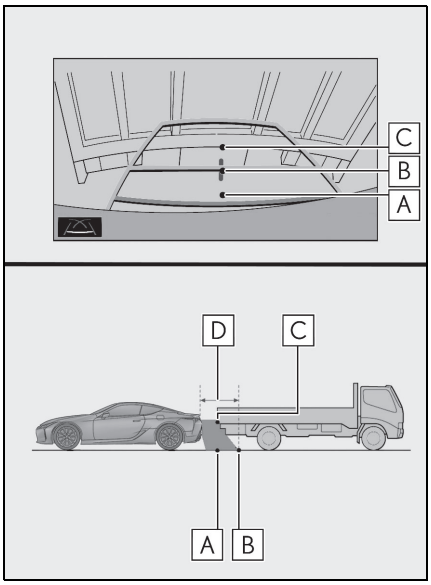

D Yaklaşık 1 m

Bilmeniz gerekenler

Herhangi bir olumsuzluk görürseniz

Aşağıdaki durumlardan herhangi birini fark ettiyseniz, olası neden ve çözüme bakıp tekrar kontrol edin.

Belirti çözüm ile ortadan kalkmazsa, aracı Lexus bayiine ya da Lexus yetkili servisine veya gerekli donanıma sahip kalifiye bir profesyonele kontrol ettirin.

Belirti	Olası neden	Çözüm
Görüntünün görülmesi zor ise	• Araç karanlık bir alandadır • Lens etrafındaki sıcaklık yüksek veya düşüktür • Dış hava sıcaklığı düşük • Kamera üzerinde su damlaları vardır • Yağmur yağıyor veya hava nemli • Kamera yüzeyi yabancı maddeler (çamur vb.) ile kaplı • Güneş ışığı veya diğer aracın farları doğrudan kameraya geliyor • Araç floresan ışıklar, sodyum ışıkları, cıva ışıkları vb. altındadır.	Aracın çevresini görsel olarak kontrol ederek geri gidin. (Koşullarda iyileşme olduğunda monitörü kullanmaya başlayın.) Park destek monitörünün resim kalitesini artırmak için uygulanması gereken prosedür, ekranın ayarlanması için kullanılan prosedür ile aynıdır. (→S.57)
Görüntü bulanık	Kamera yüzeyi yabancı maddeler (su damlası, kar, çamur vb. gibi) ile kaplı veya kirli.	Kamerayı bol miktarda su ile yıkayın ve kamera merceğini yumuşak ve nemli bir bez ile silerek temizleyin.
Görüntünün hizası doğru değilse	Kamera veya çevresi sert bir darbeye maruz kalmıştır.	Aracı herhangi bir yetkili Lexus bayisi ya da Lexus servisi veya güvenilir başka bir servise gösterin.

Belirti	Olası neden	Çözüm
Kılavuz çizgileri aynı hizada değildir	Kamera konumu ayarı hatalıdır.	Aracı herhangi bir yetkili Lexus bayisi ya da Lexus servisi veya güvenilir başka bir servise gösterin.
	• Araç eğilmiş (araçta ağır yük mevcuttur, lastik üzerindeki bir delik nedeniyle lastik basıncı düşmüştür, vb.) • Araç yokuşta kullanılmaktadır.	Sorun bu nedenlerle ortaya çıkmışsa bir arızaya işaret etmez. Aracın çevresini görsel olarak kontrol ederek geri gidin.
Direksiyon düz olmasına rağmen tahmini seyir çizgileri hareket eder	Direksiyon sensörlerinden alınan sinyallerde arıza vardır.	Aracı herhangi bir yetkili Lexus bayisi ya da Lexus servisi veya güvenilir başka bir servise gösterin.
Kılavuz çizgileri görüntülenmiyor	Bagaj kapağı açıktır.	Bagaj kapağını kapatın. Belirti bununla ortadan kalkmazsa, aracı yetkili Lexus bayiine ya da Lexus yetkili servisine veya gerekli donanıma sahip kalifiye bir profesyonele kontrol ettirin.
Tahmini seyir çizgileri görüntülenmiyor	• 12 volt akü yeniden takılırken direksiyon hareket ettirilmiştir. • 12 volt akünün şarjı azalmıştır. • Direksiyon sensörü tekrar takılmıştır. • Direksiyon sensörlerinden alınan sinyallerde arıza vardır.	Aracı durdurun ve direksiyonu sola ve sağa doğru sonuna kadar döndürün. Belirti bununla ortadan kalkmazsa, aracı yetkili Lexus bayiine ya da Lexus yetkili servisine veya gerekli donanıma sahip kalifiye bir profesyonele kontrol ettirin.

Telefon 7

7-1. Telefon kullanımı (Cep telefonları için eller serbest sistemi)

Hızlı referans 188

Bazı temel işlevler 189

Bluetooth® telefonda arama yapılması 192

Bluetooth® telefonda yanıt verilmesi 195

Bluetooth® telefonda konuşma 196

Bluetooth® telefon mesaj işlevi 199

7-2. Ayarlar

Telefon ayarları 204

7-3. Şu durumlarda yapılacaklar...

Sorun giderme 213

Avrupa dışında satılan araçlar için, sürüş sırasında bazı işlevler kullanılamayabilir.

Hızlı referans

Telefon üst ekranı kullanımı

Telefon üst ekranına aşağıdaki yöntemle ulaşılabilir:

1 Remote Touch üzerindeki "MENU" düğmesine basın ve "Phone" öğesini seçin.



A "History" (Geçmiş) ekranını görüntülemek için seçin. (→S.192)

B "Favourites" (Favoriler) ekranını görüntülemek için seçin. (→S.193)

C "Contacts" (Kişiler) ekranını görüntülemek için seçin. (→S.193)

D "Keypad" (Tuş takımı) ekranını görüntülemek için seçin. (→S.194)

E Kayıtlı 2'den fazla telefon varsa cihazı değiştirmek için seçin.

F "Mesajlar" (Messages) ekranını görüntülemek için seçin. (→S.199)

Telefonun kullanılması

Telefonun çalışması sırasında aşağıdaki işlevler kullanılabilir:

- Bluetooth® cihazın kaydedilmesi/bağlanması (→S.39)
- Bluetooth® telefonda arama yapılması (→S.192)
- Bluetooth® telefonda yanıt verilmesi (→S.195)
- Bluetooth® telefonda konuşma (→S.196)

Mesaj işlevi

Aşağıdaki işlev mesaj işlevinde kullanılabilir:

- Bluetooth® telefon mesaj işlevi kullanımı (→S.199)

Bir telefon ayarlama

Aşağıdaki ayarlar navigasyon sisteminde yapılabilir:

- Telefon ayarları (→S.204)
- Bluetooth® ayarları (→S.43)

Bazı temel işlevler

Eller serbest sistemi, elinizi direksiyon simidinden ayırmadan arama yapabilmenizi ve aramaları kabul edebilmenizi sağlar.

Bu sistem Bluetooth®'u destekler.

Bluetooth®, cep telefonlarının bir kablo ile bağlamadan ya da bir yuvaya takmadan kullanılabilmesini sağlayan kablosuz veri iletim sistemidir.

Telefonu çalıştırma prosedürü burada açıklanmıştır.

- Bu sistemin tüm Bluetooth® cihazlarıyla çalışması garanti edilmez.
- Cep telefonunuzun Bluetooth® desteği yoksa, bu sistem çalışmayacaktır.
- Aşağıdaki durumlarda sistem çalışmayabilir:
  - Cep telefonu kapalıysa.
  - Bulunduğunuz konum kapsama alanının dışındaysa.
  - Cep telefonu bağlı değilse.
  - Cep telefonunun pili zayıfsa.
- Bluetooth® müzik ve otomatik bağlanma sistemi özelliğini aynı anda kullanırken, aşağıdaki sorunlar ortaya çıkabilir:
  - Bluetooth® bağlantısı kesilebilir.
  - Bluetooth® üzerinden müzik dinlerken parazit duyulabilir.

DİKKAT

- Sürüş sırasında, cep telefonunuzu kullanmayın ya da Bluetooth® telefonu bağlamayın.
- Müzik sisteminizde Bluetooth® antenleri bulunur. İmplante edilmiş kalp pilleri, kalp ritmi düzenleyici piller veya implante kalp defibrilatörleri olan kişiler, Bluetooth® antenleri ile aralarında makul bir mesafe bırakmalıdırlar. Radyo dalgaları bu cihazların çalışmasını etkileyebilir.
- Bluetooth® cihazları kullanmadan önce, implante edilmiş kalp pilleri, kardiyak senkronizasyon tedavisi kalp pilleri veya implante kalp defibrilatörleri dışında elektrikli tıbbi cihaz kullanan kişiler, tıbbi cihaz üreticisine danışarak radyo dalgalarının cihazın çalışması üzerindeki etkisi hakkında bilgi almalıdır. Radyo dalgaları, bu gibi tıbbi cihazların çalışması üzerinde beklenmedik etkiler yaratabilir.

UYARI

- Cep telefonunuzu araçta bırakmayın. İçerideki sıcaklık telefonun zarar görebileceği bir seviyeye çıkabilir.

Bir Bluetooth® telefonun kaydedilmesi/bağlanması

Cep telefonlarını eller serbest sisteminde kullanmak için, sisteme bir telefonun tanıtılması gerekir. (→S.39)

■ Bluetooth® telefon durumu ekranı

Bluetooth® telefonun durumu ekranın sağ üst tarafında görünür. (→S.18)

Telefon düğmesi/mikrofonun kullanımı

■ Direksiyon düğmesi

Telefon düğmesine basarak, direksiyondan elinizi çekmeden bir aramaya yanıt verebilir ya da telefonu kapatabilirsiniz.

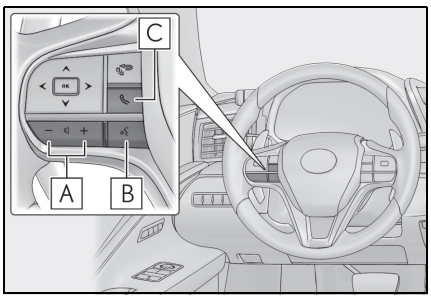

A Ses kontrol düğmesi
- Ses seviyesini artırmak için "+" düğmesine basın.
- Sesi kısmak için "-" düğmesine basın.

B Konuşma düğmesi
- Sesli komut sistemini başlatmak için konuşma düğmesine basın.
- Ses tanımayı iptal etmek için, konuşma düğmesini basılı tutun.

C TEL düğmesi
- Konuşmaya başla
- Konuşmayı bitir
- Aramayı bitir

■ Mikrofon

Telefonda konuşurken üstündeki mikrofonu kullanırsınız.

▶ Tip A

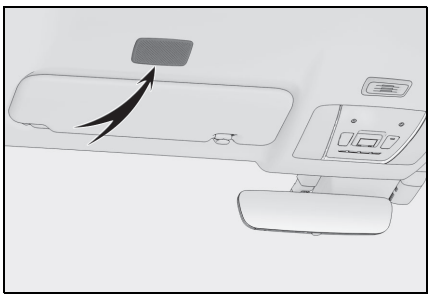

▶ Tip B



⚠ UYARI

- Mikrofona dokunmayın ve keskin bir nesne koymayın. Arızaya neden olabilir.

Sesli komut sistemi

Sesli komut sistemini kullanmak için bu düğmeye basın.

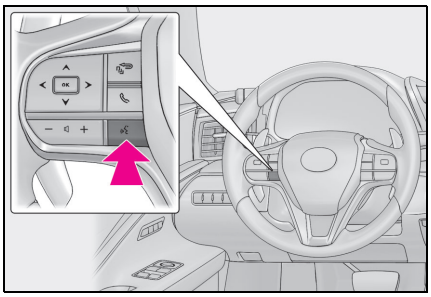

- Sesli komut sistemi ve komut listesi kullanılabilir. (→S.168)

- Karşı tarafın sesi ön hoparlörlerden gelir. Telefonla aramalar sırasında ya da eller serbest konuşma komutları kullanılırken müzik/video sistemi kesilecektir.
- Telefonda karşınızdaki kişiyle sırayla konuşun. İki taraf da aynı anda konuşursa diğer taraf karşısındakinin ne dediğini duyamayabilir. (Bu bir arıza değildir.)
- Arama sesini düşük tutun. Aksi taktirde, karşı tarafın sesi aracın dışında duyulabilir ve ses ekosu artabilir. Telefonda konuşurken, mikrofona doğru net şekilde konuşun.
- Karşı taraf şu durumlarda sizi net şekilde duymayabilir:
  - Düzgün olmayan bir yolda araç kullanıldığında. (Çok fazla trafik gürültüsü varken.)
  - Yüksek hızlarda sürüş yaparken.
  - Tavan veya camların açıkken.
  - Klima çıkışları mikrofona doğrultulduğunda.
  - Klima fanının gürültüsü yüksek düzeydeyken.
  - Telefon ve/veya şebekenin kullanımı nedeniyle ses kalitesi üzerinde olumsuz bir etki varsa.

Kişi listesindeki kişiler hakkında

- Aşağıdaki veriler her kayıtlı telefon için saklanır. Başka bir telefon bağlandığında, aşağıdaki kayıtlı veriler okunamaz:
  - Kişi verisi
  - Arama geçmişi verileri
  - Favoriler verisi
  - Görüntü verileri
  - Tüm telefon ayarları
  - Mesaj ayarları

- Telefonun kaydını sildiğinizde yukarıdaki veriler de silinir.

Aracı satarken ya da hurdaya çıkarırken

Eller serbest sistemini kullanırken pek çok kişisel veri kaydedilir. Aracı satarken veya hurdaya çıkarırken verileri sıfırlayın. (→S.58)

- Sistemde aşağıda bulunan bilgiler sıfırlanabilir:
  - Kişi verisi
  - Arama geçmişi verileri
  - Favoriler verisi
  - Görüntü verileri
  - Tüm telefon ayarları
  - Mesaj ayarları

- Sıfırlama yapıldığında veriler ve ayarlar silinir. Verileri sıfırlarken çok dikkatli olun.

Bluetooth® telefonda arama yapma

Bir Bluetooth® telefon tanıtıldıktan sonra, eller serbest sistemini kullanılarak arama yapılabilir. Aşağıda açıklandığı gibi çeşitli arama yapma yöntemleri vardır.

Bluetooth® telefonda arama yöntemleri

1 Remote Touch üzerindeki "MENU" düğmesine basın.



2 "Phone" (Telefon) öğesini seçin.

3 Arama için istediğiniz yöntemi seçin.

■ **Telefon üst ekranından arama yöntemleri**

- Favoriye göre (→S.193)
- Arama geçmişi ile (→S.192)
- Kişilere göre (→S.193)
- Tuş takımı ile (→S.194)
- Mesaj ile (→S.199)

■ **Ayrıca aşağıdaki listeler her bir işlev ekranında mevcuttur**

- POI aramasına göre (→S.75)
- Sesli komut sistemi ile (→S.168)

Arama geçmişi ile

45 adete kadar son çağrı geçmişi öğesi (cevapsız, gelen ve yapılan) "History" (Geçmiş) ekranından seçilebilir.

1 Remote Touch üzerindeki "MENU" düğmesine basın.

2 "Phone" (Telefon) öğesini seçin.

3 Alt menüde "History" ve istediğiniz kişiyi seçin.

- Kişi listesinde kayıtlı olmayan kişi seçilirse, ad "Unknown" (Bilinmiyor) olarak görüntülenir. Bu durumda, düzgün bir arama yapmak için ekrandaki talimatı takip edin.

4 Arama ekranının gösterildiğini kontrol edin.

- Arama tipi simgeleri görüntülenir.

: Cevapsız arama

: Gelen arama

: Yapılan arama

- Sürekli aynı numarayı ararken, sadece en son arama, arama geçmişinde listelenir.
- Kişi listesinde kayıtlı bir numara sizi aradığında, ad gösterilir.
- Gizli numaradan yapılan aramalar da sisteme kaydedilir.
- Sahip olduğunuz cep telefonuna bağlı olarak uluslararası görüşmeler yapılamayabilir.
- Liste, aynı telefon numarası ve aynı arama

tipindeki ard arda girişleri gruplamalıdır. Örneğin John'un cep telefonundan gelen iki arama aşağıdaki şekilde görüntülenir: John (2)

- Direksiyon simidi üzerindeki düğmesine basarak en yakın geçmiş aramayı yapan kişi aranabilir.

Favoriler listesine göre

Bir kişi listesinden seçilebilen kayıtlı kişileri kullanarak aramalar yapılabilir. (→S.210)

1 Remote Touch üzerindeki "MENU" düğmesine basın.
2 "Phone" (Telefon) öğesini seçin.
3 Alt menüde "Favourites" (Favoriler) ve istediğiniz kişiyi seçin.
4 İstediğiniz numarayı seçin.
5 Arama ekranının gösterildiğini kontrol edin.

Kişiler listesine göre

Aramalar, kayıtlı cep telefonundan aktarılan kişi verisi kullanılarak gerçekleştirilebilir. (→S.193)

Kişi listesine 5000 adede kadar kişi (her kişi için azami 4 numara ve e-posta adresi) kaydedilebilir.

■ Kişi listesinden arama

1 Remote Touch üzerindeki "MENU" düğmesine basın.
2 "Phone" (Telefon) öğesini seçin.
3 Alt menüde "Contacts" (Kişiler) ve istediğiniz kişiyi seçin.
"E-mail addresses" (E-posta adresleri): Kişi için tüm kayıtlı e-posta adreslerinin gösterimi amacıyla seçin.
4 İstediğiniz numarayı seçin.
5 Arama ekranının gösterildiğini kontrol edin.

Kişi boşken

■ PBAP uyumlu Bluetooth® telefonlar için "Automatic transfer" (Otomatik aktarım) açık olarak ayarlandığında (→S.206)

- Kişiler otomatik olarak aktarılır.

■ PBAP uyumlu Bluetooth® telefonlar için "Automatic transfer" (Otomatik aktarım) kapalı olarak ayarlandığında (→S.206)

1 İstenilen başlığı seçin.

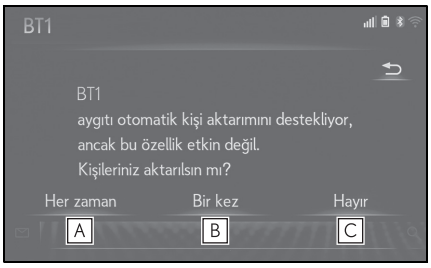

A Daima tüm kişileri bağlı cep telefonundan otomatik olarak aktarmak için seçin.

B Daima tüm kişileri bağlı bir cep telefonundan bir kez aktarmak için seçin.

C Aktarımı iptal etmek için seçin.

2 İşlem tamamlandığında bir onay ekranının gösterildiğini kontrol edin.

■ **PBAP uyumsuz fakat OPP uyumlu Bluetooth® telefonlar için**

1 İstenilen başlığı seçin.

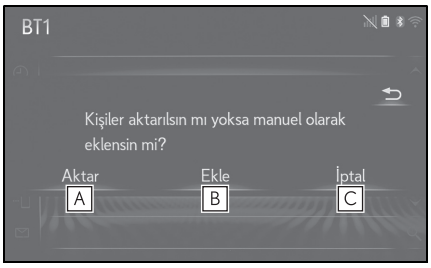

A Kişileri bağlı bir cep telefonundan aktarmak için seçin.
2. adım'dan itibaren "Kişileri cihazdan aktarım" adımlarını izleyin. (→S.207)

B Yeni bir kişiyi manuel eklemek için seçin.
2. adımdan itibaren "Kişiler listesine yeni bir kişi kaydetme" adımlarını izleyin. (→S.209)

C Aktarımı iptal etmek için seçin.

● Cep telefonunuz ne PBAP ne de OPP uyumlu değilse, kişiler Bluetooth® ile aktarılamaz. Fakat kişiler USB cihazından aktarılabilir. (→S.208)

● Bluetooth® telefona bağlı olarak:
- Telefon kişi verisini aktarırken telefonda ilave işlemler yapmak gerekebilir.
- Bağlı olan Bluetooth® telefona bağlı olarak rehberde kayıtlı olan resimler aktarılmayabilir.

Tuş takımı ile

1 Remote Touch üzerindeki "MENU" düğmesine basın.

2 "Phone" (Telefon) öğesini seçin.

3 Alt menüde "Keypad" (Tuş Takımı) öğesini seçin ve telefon numarasını girin.

4 Direksiyon simidi üzerindeki veya düğmesine basın.

5 Arama ekranının gösterildiğini kontrol edin.

● Bağlanan Bluetooth® telefonun tipine bağlı olarak, telefonda ilave işlemler yapmak gerekebilir.

SOS

■ **112 acil arama desteği**

Bu özellik, 112 acil araması yapmak için kullanılır. Bu işlev, eller serbest sistemi bağlı olmadığında kullanılamaz.

Aramanın 112'ye ulaşılabilen bir konumdan yapılması gerekir.

● SOS işlevi, ERA-GLONASS/EVAK sisteminden (bazı modellerde) farklı bir sistem kullanır.

1 Remote Touch üzerindeki "MENU" düğmesine basın.

2 "Phone" (Telefon) öğesini seçin.

3 Alt menüde "Keypad" (Tuş Takımı) öğesini ve "SOS" öğesini seçin.

4 "112" öğesini seçin.

5 Arama ekranının gösterildiğini kontrol edin.

● Aracın mevcut konumu ekranın altında görüntülenir.

■ **Yol yardımı**

Bu özellik Lexus yol yardım hizmetini çağırmak için kullanılır.

Aramanın Lexus yol yardım hizmeti verilen bir ülkede yapılması gerekir.

Bu işlevi kullanabilmek için bir ülke kaydedilmesi gerekir. (→S.212)

1 Remote Touch üzerindeki "MENU" düğmesine basın.

2 "Phone" (Telefon) öğesini seçin.

3 Alt menüde "Favourites" (Favoriler) öğesini seçin.

4 "Lexus Euro assistance 24" öğesini seçin.

5 öğesini seçin.

6 Arama ekranının gösterildiğini kontrol edin.

● Aracın mevcut konumu ekranın altında görüntülenir.

Bluetooth® telefonda yanıt verilmesi

Bir çağrı alındığında, bu ekran görüntülenir ve bir ses duyulur.

Bu ekran yan ekranda da görüntülenebilir.

Gelen aramalar

1 Telefonda görüşmek için "Answer" (Yanıtla)'yı seçin veya direksiyon simidindeki düğmesine basın.

▶ Ana ekran

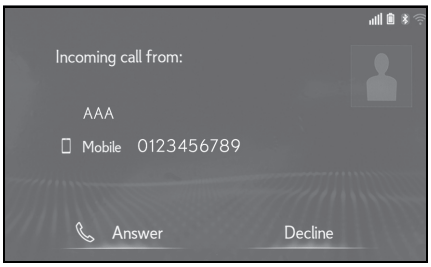

▶ Yan ekran

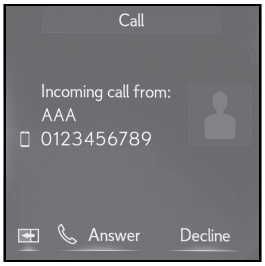

Gelen aramayı reddetmek için: "Decline" (Reddet) öğesini seçin.

Gelen aramanın ses seviyesini ayarlamak için: "PWR·VOL" düğmesini çevirin ya da direksiyon üzerindeki ses düğmesini kullanın.

● Uluslararası görüşmeler sırasında, karşı

tarafın adı ya da numarası sahip olduğunuz cep telefonu tipine bağlı olarak düzgün şekilde gösterilmeyebilir.

- "Sesler" ekranında ayarlanmış olan zil sesi, çağrı geldiğinde duyulur. Bluetooth® telefon tipine bağlı olarak, çağrı geldiğinde sistem ve Bluetooth® telefon aynı anda çalabilir. (→S.204)
- Gelen arama görüntüleme modu ayarlanabilir. (→S.205)

Bluetooth® telefonda konuşma

Telefonda konuşurken bu ekran görüntülenir. Aşağıda açıklanan işlemler bu ekranda gerçekleştirilebilir.

Bu ekran yan ekranda da görüntülenebilir.

Arama ekranı kullanımı

▶ Ana ekran

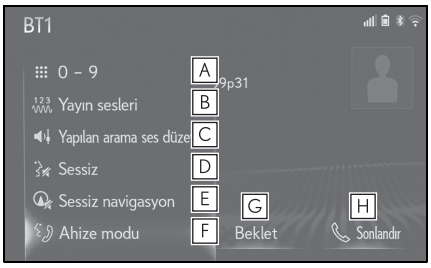

A Sinyalleri göndermek amacıyla tuş takımını görmek için seçin. (→S.197)

B Sinyalleri göndermek için seçin. Bu düğme sadece bir (w) bulunan numara eller serbest modunda çevrildiğinde görünür. (→S.197)

C Karşı tarafın hoparlöründen duyduğu ses seviyenizi ayarlamak için seçin. (→S.198)

D Sesinizin karşı tarafa aktarılmasını kesmek için seçin.

E Telefonda konuşurken navigasyonun güzergah yönlendirme sesini kapatmak için seçin.

F Eller serbest ile cep telefonu ara-

sında ahize modlarını değiştirmek için seçin.

G Karşı tarafla konuşmaya başlamak/bekletmek için seçin*. (→S.198)

H Telefonu kapatmak için seçin.

*: Bu işlev, Bluetooth® telefonun türüne bağlı olarak kullanılamayabilir.

▶ Yan ekran

A Sesinizin karşı tarafa aktarılmasını kesmek için seçin.

B Eller serbest ile cep telefonu arasında ahize modlarını değiştirmek için seçin.

C Telefonu kapatmak için seçin.

D Karşı tarafla konuşmaya başlamak/bekletmek için seçin*. (→S.198)

E Ana ekrana geçmek için seçin.

*: Bu işlev, Bluetooth® telefonun türüne bağlı olarak kullanılamayabilir.

- Cep telefonu aramasından eller serbest aramaya geçiş yaptığınızda, eller serbest kullanım ekranı gösterilecek ve işlevleri ekranda kullanılabilecektir.
- Cep telefonu ve eller serbest arama arasında geçiş yapmak için doğrudan cep telefonu kullanılabilir.
- Aktarım yöntemleri ve işlemleri kullandığınız cep telefonu tipine göre farklı olacaktır.
- Cep telefonunun kullanımı için telefonla birlikte verilen kullanım kılavuzuna bakın.
- Bu ekran ana ekran veya yan ekranda görüntülenebilir. (→S.205)

Sinyal gönderme

■ Tuş takımı ile

Bu işlem sürüş sırasında yapılamaz.

1 Alt menüde “0-9” öğesini seçin.

2 İstediğiniz numarayı girin.

■ “Release tones” (Ayırma sesleri) seçilerek

Rehberde (w) içeren sürekli ton sinyalleri olduğunda “Ayırma sesleri” görüntülenir.

1 Alt menüde “Release tones” (Ayırma sesleri) öğesini seçin.

- Sürekli ton sinyalleri, sayılardan ve p veya w karakterlerinden oluşan bir karakter dizisidir. (ör., 056133w0123p#1*)
- Duraklatma sesi "p" kullanıldığında, 2 saniye geçtikten sonra otomatik olarak sonraki duraklatma tonuna kadar arada bulunan ton verileri gönderilir. Duraklatma sesi "w" kullanıldığında, kullanıcı bir işlem yaptıktan sonra otomatik olarak sonraki duraklatma sesine kadar arada bulunan ses verileri gönderilir.
- Ayırma sesleri, telesekreter ya da banka telefon servisi gibi telefon tabanlı bir servisin otomatik çalışması istendiğinde kullanılabilir. Sürekli sinyalli bir telefon numarası kişi listesine kaydedilebilir.
- Bir "w" duraklamasından sonra sinyal verisi, görüşme sırasında konuşma komutu ile çalıştırılabilir.

İletim ses seviyesi ayarı

1 Alt menüde “Transmit volume” (İletim ses seviyesi) öğesini seçin.

2 İstediğiniz iletim ses seviyesini seçin.

3 Remote Touch üzerindeki düğmesine basarak önceki ekranı görüntüleyin.

- Karşı tarafın hoparlöründen duyulan sesin kalitesi olumsuz şekilde etkilenebilir.
- “Transmit volume” (İletim ses seviyesi) ses kesme açıkken soluk olur.

Gelen aramayı bekletme

Görüşme sırasında başka birinden çağrı alırsanız, gelen arama ekranı görüntülenir.

Gelen ekranı da yan ekranda görüntülenebilir.

1 Karşı taraf ile konuşmak için, “Answer” (Yanıtla) öğesini seçin ya da direksiyondaki düğmesine basın.

- Gelen aramayı reddetmek için: “Decline” (Reddet) öğesini seçin.
- “Aramaları değiştir” (Swap calls) öğesi her seçildiğinde, beklemedeki taraf değiştirilecektir.

- Bu işlev, cep telefonu tipine bağlı olarak kullanılamayabilir.
- Bu ekran ana ekran veya yan ekranda görüntülenebilir.

Bir arama devam ederken aramalarda geçiş yapma

- Bir görüşme sırasında beklemeye alınan görüşme yokken: “Hold” (Beklet) görüntülenir. Seçildiğinde, geçerli arama beklemeye alınır.
- Geçerli bir arama yoksa, ancak bekleyen bir arama varsa: "Activate" (Etkinleştir) görüntülenir. Seçildiğinde, sistem beklemedeki aramaya geçer.
- Görüşme sırasında başka bir bekleyen arama olduğunda: "Swap calls" (Aramaları değiştir) görüntülenir. Seçildiğinde, geçerli arama beklemeye alınır ve sistem bekletilen aramaya geçer.

- Bu işlev, cep telefonu tipine bağlı olarak kullanılamayabilir.
- Bu ekran ana ekran veya yan ekranda görüntülenebilir.

Bluetooth® telefon mesajı işlevi

Alınan mesajlar ve gönderilen mesajlar bağlı Bluetooth® telefondan yönlendirilerek bu sistem aracılığıyla okunabilir ve yanıtlanabilir.

Bağlanan Bluetooth® telefonun tipine bağlı olarak, alınan mesajlar gelen kutusuna aktarılamayabilir.

Telefon mesaj işlevini desteklemiyorsa, bu işlev kullanılamaz. Desteklenen telefon kullanıldığında bile, cevaplama işlevi kullanılamaz.

Mesaj gelen kutusu ekranını görüntüleme

1 Remote Touch üzerindeki "MENU" düğmesine basın.



2 "Phone" (Telefon) öğesini seçin.

3 Alt menüde "Message" (Mesaj) öğesini seçin.

4 Hesap adını seçin.

● Hesap adları, o anda bağlı olan telefonda bulunan hesapların adlarıdır.

5 Mesaj gelen kutusu ekranının görüntülendiğini kontrol edin.

"Phone" (Telefon): Telefon moduna geçmek için seçin.

● Aşağıdaki işlevler mesaj işlevinde kullanılabilir:

- Bir mesaj alma (→S.199)
- Alınan mesajları kontrol etme (→S.200)
- Gönderilen mesajları kontrol etme (→S.200)
- Bir mesajı yanıtlama (Yeni mesaj oluştur) (→S.201)
- Bir mesajı yanıtlama (Hızlı yanıt) (→S.201)
- Mesaj gönderen kişiyi arama (→S.202)
- "Messaging" (Mesajlaşma) ekranı (→S.211)

Bir mesaj alma

E-posta/SMS/MMS alındığında, sesli uyarı ile gelen mesaj ekranı görüntülenir ve ekrandan kullanılabilir.

A Mesajı kontrol etmek için seçin.

B Mesajı açmamak için seçin.

C Mesaj göndereni aramak için seçin.

● Yukarıdaki ekranı görüntülemek için "Gelen SMS/MMS ekranı" ve "Gelen E-

posta ekranı" üzerinde "Full screen" (Tam ekran) olarak ayarlanmalıdır. (→S.205) Varsayılan ayar "Drop-down" (Aşağı açılır) olur.

- Mesaj almak için kullanılan cep telefonuna veya sisteme kayıt durumuna bağlı olarak bazı bilgiler görüntülenmeyebilir.
- Aşağıdaki koşullarda gelen e-posta ve SMS/MMS mesajları için ayrı bir açılır ekran bulunur:

E-posta:

- "E-mail notification pop-up" (E-posta bildirim penceresi) açık olarak ayarlanırsa. (→S.205)

SMS/MMS:

- "SMS/MMS notification pop-up" (SMS/MMS bildirim penceresi) açık olarak ayarlanırsa. (→S.205)

Alınan mesajları kontrol etme

1 Remote Touch üzerindeki "MENU" düğmesine basın.

2 "Phone" (Telefon) öğesini seçin.

3 Alt menüde "Message" (Mesaj) öğesini seçin.

4 Ekranın sol tarafında görüntülenen istediğiniz hesap adını seçin.

5 İstediğiniz mesajı listeden seçin.

6 Mesajın gösterildiğini kontrol edin.

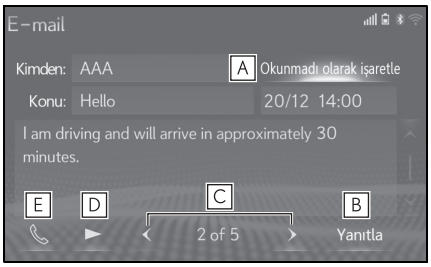

A Mesaj ekranında, mesajları okunmamış veya okunmuş olarak işaretlemek için "Mark unread" (Okunmamış olarak işaretle) veya "Mark read" (Okunmuş olarak işaretle) öğelerini seçin.
Bu işlev, "Update message read status on telephone" (Telefonda mesaj okunma durumunu güncelle) seçeneği açık olarak ayarlandığında mevcuttur. (→S.211)
Metin mesajı türü SMS olduğunda, görüntülenmez.

B Mesajı yanıtlamak için seçin. (→S.201)

C Sonraki veya önceki mesajı görüntülemek için seçin.

D Mesajları okutmak için seçin.
Bu işlevi iptal etmek için ■ öğesini seçin.
"Automatic message readout" (Otomatik mesaj okuma) açıksa, mesajlar otomatik olarak okunur. (→S.211)

E Gönderen kişiyi aramak için seçin.

- Bağlanan Bluetooth® telefonun tipine bağlı olarak, telefonda ilave işlemler yapmak gerekebilir.
- Mesajlar bağlanmış olan ilgili Bluetooth® telefonun kayıtlı posta adresi klasöründe görüntülenir. Görüntülenmek istenen klasör adını seçin.
- Mesaj okuma sesi düzeyini ayarlamak için "PWR·VOL" düğmesini çevirin ya da direksiyon üzerindeki ses düğmesini kullanın.

Gönderilen mesajları kontrol etme

1 Remote Touch üzerindeki "MENU" düğmesine basın.

2 "Phone" (Telefon) öğesini seçin.

3 Alt menüde "Message" (Mesaj) öğesini seçin.

4 Ekranın sol tarafında görüntülenen istediğiniz hesap adını seçin.

5 İstediğiniz mesajı listeden seçin.

6 Mesajın gösterildiğini kontrol edin.

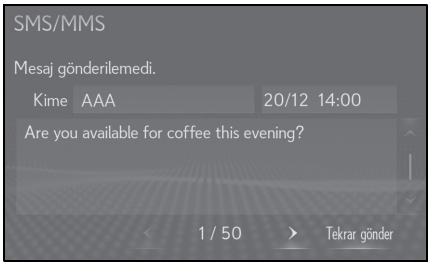

"Re-send" (Tekrar gönder): Mesajı tekrar göndermek için seçin. Metin mesajı gönderilemediğinde bu düğme görüntülenir.

Bir mesajı yanıtlama (Yeni mesaj oluştur)

Oluşturulabilecek mesaj türü yalnızca SMS'dir.

1 Remote Touch üzerindeki "MENU" düğmesine basın.

2 "Phone" (Telefon) öğesini seçin.

3 Alt menüde "Contacts" (Kişiler) ya da "History" (Geçmiş) öğesini seçin.

4 İstediğiniz kişiyi veya kayıtlı olmayan numarayı seçin.

- Kayıtlı bir numara seçilirse, bu işlev gerçekleştirilemez.

5 öğesini seçin.

6 "New" (Yeni) öğesini seçin.

7 Mesajı girin ve ardından "OK" (Tamam) öğesini seçin.

8 "Send" (Gönder) öğesini seçin.

"Cancel" (İptal): Mesajı göndermeyi iptal etmek için seçin.

- Mesaj gönderilirken, mesaj gönderme ekranı görüntülenir.

9 İşlem tamamlandığında bir onay ekranının gösterildiğini kontrol edin.

- Bir hata mesajı gösterilirse, tekrar denemek için ekrandaki yönlendirmeyi takip edin.

- Kısa mesajlar 160 adede kadar karakter içerebilir. Mesaj gövdesi 160 karakteri aştığında bölünmüş metin gönderilir.
- Mesaj almak için kullanılan cep telefonuna bağlı olarak yanıtlama işlevi kullanılamayabilir.

Bir mesajı yanıtlama (Hızlı yanıt)

Önceden kaydedilmiş 15 mesaj bulunmaktadır.

1 Remote Touch üzerindeki "MENU" düğmesine basın.

2 "Phone" (Telefon) öğesini seçin.

3 Alt menüde "Message" (Mesaj) öğesini seçin.

4 İstediğiniz mesajı listeden seçin.

5 "Reply" (Yanıtla) öğesini seçin.

6 İstenilen mesajı seçin.

7 "Send" (Gönder) öğesini seçin.

"Cancel" (İptal): Mesajı göndermeyi iptal etmek için seçin.

- Mesaj gönderilirken, mesaj gönderme ekranı görüntülenir.

8 İşlem tamamlandığında bir onay ekranının gösterildiğini kontrol edin.

● Bir hata mesajı gösterilirse, tekrar denemek için ekrandaki yönlendirmeyi takip edin.

■ **Hızlı yanıt mesajlarının düzenlenmesi**

Bu işlem sürüş sırasında yapılamaz.

1 "Quick message" (Hızlı mesaj) öğesini seçin.

2 Düzenlemek istediğiniz mesaja ilişkin öğesini seçin.

3 Düzenlemeyi tamamladığınızda "OK" (Tamam) öğesini seçin.

● Düzenlenmiş hızlı yanıt mesajlarını sıfırlamak için, "Default" (Varsayılan)'ı seçin.

● Hızlı mesaj #1 ("Sürüş halindeyim ve yaklaşık [##] dakika içinde varacağım."): Bu mesaj değiştirilemez ve onay mesajı ekranında [##] yerine otomatik olarak navigasyon ile hesaplanan tahmini varış süresi konacaktır.
Ayarlı ara noktalar varsa, sonraki ara nokta [##] süresi gösterilir.
Navigasyon sisteminde ayarlı bir güzergah yoksa, Hızlı mesaj #1 seçilemez.

● Mesaj almak için kullanılan cep telefonuna bağlı olarak yanıtlama işlevi kullanılamayabilir.

Mesaj göndereni arama

E-posta/SMS/MMS gönderen kişinin telefon numarasıyla da arama yapılabilir.

Bu işlem sürüş sırasında yapılabilir.

■ **E-posta/SMS/MMS mesaj ekranından arama**

1 Remote Touch üzerindeki "MENU" düğmesine basın.

2 "Phone" (Telefon) öğesini seçin.

3 Alt menüde "Message" (Mesaj) öğesini seçin.

4 İstenilen mesajı seçin.

5 Direksiyon simidi üzerindeki veya düğmesine basın.

● 2 veya daha fazla telefon numarası varsa, istediğiniz numarayı seçin.

6 Arama ekranının gösterildiğini kontrol edin.

■ **Bir mesaj içindeki numaradan arama**

Aramalar, bir mesajın metin alanında mavi font ile tanımlı bir numaraya yapılabilir.

Bu işlem sürüş sırasında yapılamaz.

1 Remote Touch üzerindeki "MENU" düğmesine basın.

2 "Phone" (Telefon) öğesini seçin.

3 Alt menüde "Message" (Mesaj) öğesini seçin.

4 İstenilen mesajı seçin.

5 Metin alanını seçin.

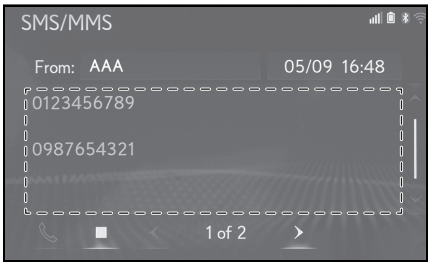

6 İstediğiniz numarayı seçin.

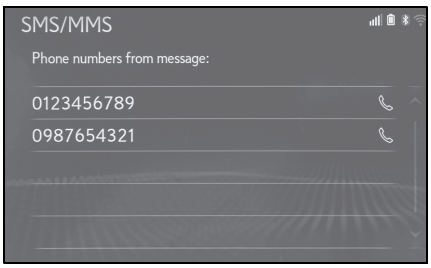

- Mesajda tanımlı telefon numaraları gösterilir.

7 Arama ekranının gösterildiğini kontrol edin.

- Bir dizi numara telefon numarası olarak tanınabilir. Ayrıca, diğer ülkelerinki gibi bazı telefon numaraları tanınmayabilir.

■ Gelen mesaj ekranından arama yapma

Ayrıntılı bilgi için bkz. "Bir mesaj alma". (→S.199)

Telefon ayarları

Telefon ayarları ekranını görüntüleme

1 Remote Touch üzerindeki “MENU” düğmesine basın.



2 “Setup” (Ayarlar) öğesini seçin.

3 Alt menüde "Phone" (Telefon) öğesini seçin.

4 Ayarlanacak öğeyi seçin.

Telefon ayarları ekranı

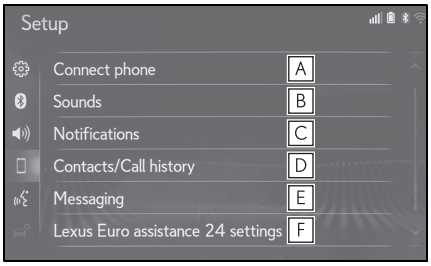

A Telefonun bağlanması (→S.43)

B Ses ayarları (→S.204)

C Bildirim ayarları (→S.205)

D Kişi/arama geçmişi ayarları (→S.206)

E Mesaj ayarları (→S.211)

F Lexus Euro assistance 24 ayarları (→S.212)

“Sounds” (Sesler) ekranı

Arama ve zil sesinin seviyeleri ayarlanabilir. Zil sesi seçilebilir.

1 Remote Touch üzerindeki “MENU” düğmesine basın.

2 “Setup” (Ayarlar) öğesini seçin.

3 Alt menüde "Phone" (Telefon) öğesini seçin.

4 “Sounds” (Sesler) öğesini seçin.

5 Ayarlamak istediğiniz öğeyi seçin.

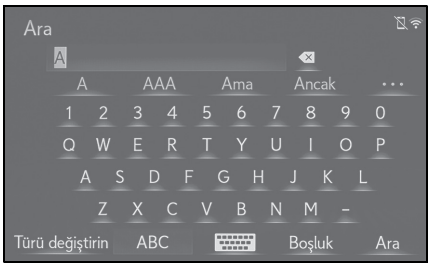

A Istediğiniz zil sesini seçin.

B Zil sesi seviyesini ayarlamak için "-" veya "+" öğesini seçin.

C Karşı tarafın varsayılan ses seviyesini ayarlamak için "+" veya "-" öğesini seçin.

D Istenilen gelen e-posta sesini ayarlamak için seçin.

E İstenilen gelen SMS/MMS sesini ayarlamak için seçin.

F SMS/MMS alma sesi seviyesini ayarlamak için "-" veya "+" öğesini seçin.

G E-posta sesi seviyesini ayarlamak için "-" veya "+" öğesini seçin.

H Mesaj okuma sesi seviyesini ayarlamak için "-" veya "+" öğesini seçin.

I Tüm ayar öğelerini sıfırlamak için seçin.

● Sisteme bağlanan telefon tipine göre bazı işlevler bulunmayabilir.

"Notifications" (Bildirimler) ekranı

1 Remote Touch üzerindeki "MENU" düğmesine basın.
2 "Setup" (Ayarlar) öğesini seçin.
3 Alt menüde "Phone" (Telefon) öğesini seçin.
4 "Notifications" (Bildirimler) öğesini seçin.
5 Ayarlamak istediğiniz öğeyi seçin.

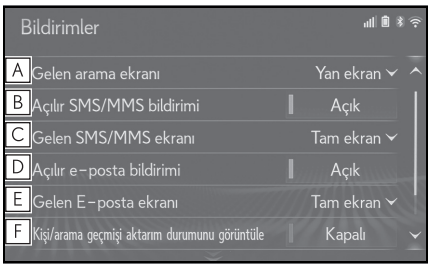

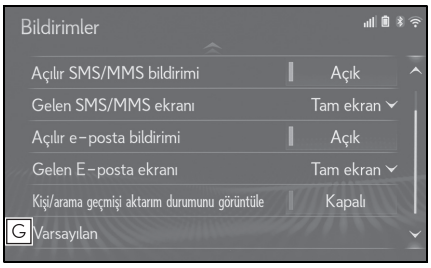

A Ekranın ana ekran ve yan ekran'dan hangisinde görüntüleneceğini belirlemek için seçin.
- "Main screen" (Ana ekran): Ekranı ana ekranda görüntülemek ve kullanmak için seçin.
- "Side screen" (Yan ekran): Ekranı yan ekranda görüntülemek ve kullanmak için seçin. Ekran ayrıntıları için: →S.195

B SMS/MMS bildirim penceresini açmak/kapatmak için seçin.

C Gelen SMS/MMS gösterimini değiştirmek için seçin.
- "Full screen" (Tam ekran): SMS/MMS mesajı alındığında, SMS/MMS alma ekranı görüntülenir ve ekrandan kullanılabilir.
- "Drop-down" (Açılır menü): SMS/MMS mesajı alındığında, ekranın üst kısmında bir mesaj görüntülenir.

D E-posta bildiriminin açılmasını/kapatılmasını ayarlamak için seçin.

E Gelen e-posta gösterimini değiştirmek için seçin.
- "Full screen" (Tam ekran): E-posta alındığında, e-posta alma ekranı görüntülenir ve ekrandan kullanılabilir.
- "Drop-down" (Açılır menü): E-posta alındığında, ekranın üst kısmında bir mesaj görüntülenir.

F Kişi/geçmiş aktarımı tamamlandı mesajının görüntülenmesini açmak/kapatmak için seçin.

G Tüm ayar öğelerini sıfırlamak için seçin.

● Telefona bağlı olarak, bu işlevler kullanılamayabilir.

"Contacts/Call history" (Kişiler/Arama geçmişi) ekranı

Kişiler bir Bluetooth® telefondan bu sisteme aktarılabilir.

Kişiler aynı zamanda eklenebilir, düzenlenebilir ve silinebilir.

Arama geçmişi silinebilir ve kişiler ile sık kullanılanlar değiştirilebilir.

1 Remote Touch üzerindeki "MENU" düğmesine basın.
2 "Setup" (Ayarlar) öğesini seçin.
3 Alt menüde "Phone" (Telefon) öğesini seçin.
4 "Contacts/Call history" (Kişiler/Arama geçmişi) öğesini seçin.
5 Ayarlamak istediğiniz öğeyi seçin.

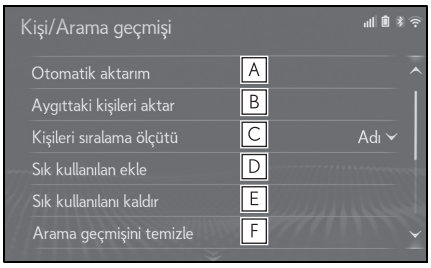

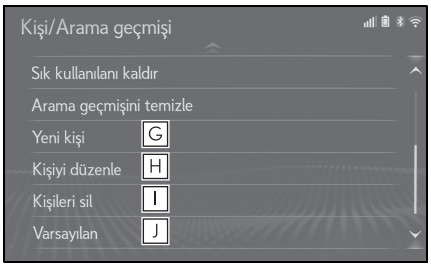

A PBAP uyumlu Bluetooth® telefonlar için: Kişi/geçmiş aktarma ayarlarını değiştirmek için seçin. (→S.206)

B Bağlı telefondaki kişileri güncellemek için seçin. (→S.207)

C Ad veya soyad alanına göre kişileri sıralamak için seçin.

D Kişileri favoriler listesine eklemek için seçin. (→S.210)

E Favoriler listesinden kişileri silmek için seçin. (→S.210)

F Arama geçmişindeki kişileri silmek için seçin.*

G Yeni kişileri kişi listesine eklemek için seçin.* (→S.209)

H Kişi listesindeki kişileri düzenlemek için seçin.* (→S.209)

I Kişi listesinden kişileri silmek için seçin.* (→S.209)

J Tüm ayar öğelerini sıfırlamak için seçin.

*: PBAP uyumlu Bluetooth® telefonlarda, "Automatic transfer" (Otomatik aktarım) devre dışıyken bu işlev kullanılabilir. (→S.206)

- Sisteme bağlanan telefon tipine göre bazı işlevler bulunmayabilir.
- Kişi verileri bağımsız olarak her kayıtlı telefon için yönetilir. Bir telefon bağlandığında, başka bir telefonun kayıtlı verisi okunamaz.

Otomatik kişi/geçmiş aktarımını ayarlama

Otomatik rehber/geçmiş aktarma işlevi yalnızca PBAP uyumlu Bluetooth® telefonlarda kullanılabilir.

1 "Automatic transfer" (Otomatik aktarım) öğesini seçin.

2 Ayarlamak istediğiniz öğeyi seçin.



A Otomatik rehber/geçmiş aktarımını açmak/kapatmak için seçin. Açıkken, telefonun kişi verisi ve geçmişi otomatik olarak aktarılır.

B Bağlı telefondaki kişileri güncellemek için seçin. (→S.207)

C Aktarılan kişi resminin gösterimini açmak/kapatmak için seçin.

- Kapalı olarak ayarlandığında, bir çağrı alındığında yan ekranda kişi resmi gösterilemez.

D Tüm ayar öğelerini sıfırlamak için seçin.

■ **Telefondan kişileri güncelleme**

1 "Update now" (Şimdi güncelle) öğesini seçin.

● Kişiler otomatik olarak aktarılır.

2 İşlem tamamlandığında bir onay ekranının gösterildiğini kontrol edin.

● Cep telefonu tipine bağlı olarak bu işleme gerek olmayabilir.

● Kişi verilerini aktarırken başka bir Bluetooth® cihazı bağlanırsa, telefona bağlı olarak bağlanmış olan Bluetooth® cihazının ayrılması gerekebilir.

● Bağlanan Bluetooth® telefonun tipine bağlı olarak, telefonda ilave işlemler yapmak gerekebilir.

Kişileri cihazdan aktar

Telefondan

▶ Kişi kayıtlı olmadığında

1 "Transfer contacts from device" (Cihazdan kişileri aktar) öğesini seçin.

2 "From phone (Bluetooth)" (Telefondan) seçimini yapın.

3 Bluetooth® telefonu kullanarak rehberi sisteme aktarın.

● Cep telefonu tipine bağlı olarak bu işleme gerek olmayabilir.

● Bu işlevi iptal etmek için "Cancel" (İptal) öğesini seçin.

4 İşlem tamamlandığında bir onay ekranının gösterildiğini kontrol edin.

● Bu işlev sadece OPP uyumlu Bluetooth® telefonu içindir.

▶ Kişi kayıtlıysa

1 "Transfer contacts from device" (Cihazdan kişileri aktar) öğesini seçin.

2 "From phone (Bluetooth)" (Telefondan) seçimini yapın.

3 "Replace contacts" (Kişileri değiştir) ya da "Add contacts" (Kişileri ekle) öğesini seçin.

"Replace contacts" (Kişileri değiştir): Bağlı cep telefonundaki kişileri aktarmak ve yenisiyle değiştirmek için seçin.

"Add contact" (Kişi ekle): Bağlı cep telefonundaki rehber verilerini mevcut rehbere

eklemek için seçin.

4 Bluetooth® telefonu kullanarak rehberi sisteme aktarın.

- Cep telefonu tipine bağlı olarak bu işleme gerek olmayabilir.
- Bu işlevi iptal etmek için "Cancel" (İptal) öğesini seçin.

5 İşlem tamamlandığında bir onay ekranının gösterildiğini kontrol edin.

- Bu işlev sadece OPP uyumlu Bluetooth® telefonu içindir.

■ **Kişilerin güncellenmesi ("History" (Geçmiş) ekranından)***

1 Remote Touch üzerindeki "MENU" düğmesine basın.
2 "Phone" (Telefon) öğesini seçin.
3 Alt menüde "History" (Geçmiş)'i ve kişi listesinde henüz kayıtlı olmayan bir kişiyi seçin.
4 "Update contact" (Kişiyi güncelle) öğesini seçin.
5 İstenilen kişiyi seçin.
6 Telefon numarası için bir telefon tipini seçin.

*: PBAP uyumlu Bluetooth® telefonlarda, "Automatic transfer" (Otomatik aktarım) devre dışıyken bu işlev kullanılabilir. (→S.206)

USB'den

Yedeklenmiş kişi verileri (biçimlendirilmiş "vCard") USB cihazından veya Bluetooth® telefondan bu sisteme aktarılabilir.

1 Düğmeye basarken kol dayamasını geriye doğru kaydırın.

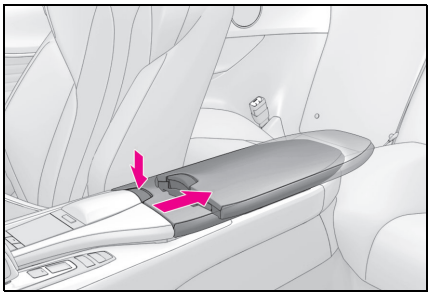

2 Topuzu çekerek kol dayamasını indirin.

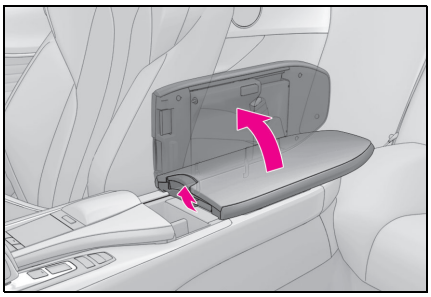

3 Bir cihaz veya Bluetooth® telefon bağlayın.

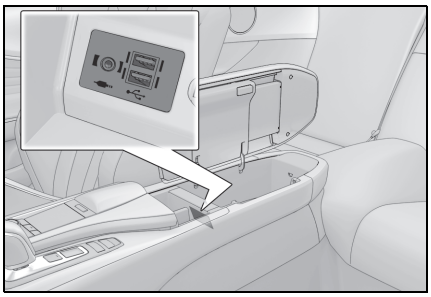

- Açık değilse, USB cihazının gücünü açın.

4 "Transfer contacts from device" (Cihazdan kişileri aktar) öğesini seçin.
5 "From USB" (USB'den) öğesini seçin.

6 Birden fazla USB cihazı bağlıyken "USB 1" veya "USB 2" öğesini seçin. Bir USB cihazı bağlıysa, bu prosedürü atlayın.

7 "Replace contacts" (Kişileri değiştir) ya da "Add contacts" (Kişileri ekle) öğesini seçin. Kişi kayıtlı değilse, bu prosedürü atlayın.

"Replace contacts" (Kişileri değiştir): Kişiyi bağlı USB cihazından veya Bluetooth® telefonundan aktarmayı ve geçerli olanı değiştirmeyi seçin.

"Add contact" (Kişi ekle): İstenen kişi verisini bağlı bir Bluetooth® telefondan aktarmak ve geçerli olana eklemek için seçin.

8 vCard dosya listesinden istediğiniz bir dosyayı seçin.

9 İşlem tamamlandığında bir onay ekranının gösterildiğini kontrol edin.

- Kullanılan telefonun türüne ve dosya sayısına bağlı olarak, kişilerin indirilmesi zaman alabilir.
- İndirme işlemi aşağıdaki durumlarda düzgün şekilde tamamlanmayabilir:
  - İndirme sırasında kontak <güç düğmesi> kapatılırsa.
  - İndirme tamamlanmadan USB cihazı veya Bluetooth® telefonu çıkarıldıysa.

Kişi listesine yeni bir kişinin kaydedilmesi

Yeni kişi verileri kaydedilebilir.

Kişi başına 4 taneye kadar numara kaydedilebilir.

1 "New contact" (Yeni kişi) öğesini seçin.

2 Adı girin ve "OK" (Tamam) öğesini seçin.

3 Telefon numarasını girin ve "OK" (Tamam) öğesini seçin.

4 Telefon numarası için bir telefon tipini seçin.

5 Bu kişiye bir numara eklemek için, "Yes" (Evet) öğesini seçin.

■ Farklı şekilde yeni bir kişinin kaydedilmesi ("History" (Geçmiş) ekranından)

1 Remote Touch üzerindeki "MENU" düğmesine basın.

2 "Phone" (Telefon) öğesini seçin.

3 Alt menüde "History" (Geçmiş)'i ve kişi listesinde henüz kayıtlı olmayan bir kişiyi seçin.

4 "Add to contacts" (Kişilere ekle) öğesini seçin.

5 2. adımdan itibaren "Kişiler listesine yeni bir kişi kaydetme" adımlarını izleyin. (→S.209)

Kişi verisinin düzenlenmesi

1 "Edit contact" (Kişi düzenle) öğesini seçin.

2 İstenilen kişiyi seçin.

3 Ad veya istediğiniz numaranın yanındaki öğesini seçin.

4 Adı veya telefon numarasını girin ve "OK" (Tamam) öğesini seçin.

Kişi verilerinin silinmesi

1 "Delete contacts" (Kişileri sil) öğesini seçin.

2 İstediğiniz kişiyi seçin ve Remote Touch üzerindeki düğmesine basın.

"Select all" (Tümünü seç): Listedeki tüm öğeleri seçin.

"Unselect all" (Tümünün seçimini kaldır): Listedeki tüm öğelerin seçimini kaldırır.

"Delete" (Sil): Listedeki seçili öğeleri silin.

3 "Delete" (Sil) öğesini seçin.

4 Onay ekranı göründüğünde "Yes" (Evet) öğesini seçin.

- Aynı anda birde fazla veri seçilebilir ve silinebilir.
- Bir Bluetooth® telefonu silerken aynı anda kişi verileri de silinecektir.

Favoriler listesi ayarı

Favoriler listesine 15 kişiye kadar (kişi başına maksimum 4 numara) kayıt yapılabilir.

■ Favoriler listesine kişilerin kaydedilmesi

1 "Add favourites" (Favoriler ekle) öğesini seçin.

2 Favoriler listesine eklemek istediğiniz kişiyi seçin.

- Soluk renkle gösterilen kişiler zaten favori olarak saklıdır.

3 İşlem tamamlandığında bir onay ekranının gösterildiğini kontrol edin.

▶ Sık kullanılanlar listesine zaten 15 kişi kaydedilmişse

1 Favoriler listesine zaten 15 kişi kaydedilmişse, kayıtlı bir kişinin değiştirilmesi gerekir.
Onay ekranı göründüğünde kişiyi değiştirmek için "Yes" (Evet) öğesini seçin.

2 Değiştirilecek kişiyi seçin.

3 İşlem tamamlandığında bir onay ekranının gösterildiğini kontrol edin.

▶ Sık kullanılanlar listesindeki kişileri farklı bir yolla kaydetme ("Kişi bilgileri" ekranından)

1 Remote Touch üzerindeki "MENU" düğmesine basın.

2 "Phone" (Telefon) öğesini seçin.

3 Alt menüde "Contacts" (Kişiler) ve istediğiniz kişiyi seçin.

4 "Add favourites" (Favoriler ekle) öğesini seçin.

5 İşlem tamamlandığında bir onay ekranının gösterildiğini kontrol edin.

■ Favoriler listesindeki kişilerin silinmesi

1 "Remove favourites" (Favorileri kaldır)'ı seçin.

2 İstediğiniz kişiyi seçin ve Remote Touch üzerindeki ⌃ düğmesine basın.

"Select all" (Tümünü seç): Listedeki tüm öğeleri seçin.

"Unselect all" (Tümünün seçimini kaldır): Listedeki tüm öğelerin seçimini kaldırır.

"Remove" (Kaldır): Listedeki seçili öğeleri kaldırın.

3 "Remove" (Kaldır)'ı seçin.

4 Onay ekranı göründüğünde "Yes" (Evet) öğesini seçin.

5 İşlem tamamlandığında bir onay ekranının gösterildiğini kontrol edin.

▶ Sık kullanılanlar listesindeki kişileri farklı bir yolla silme ("Kişi bilgileri" ekranından)

1 Remote Touch üzerindeki "MENU" düğmesine basın.
2 "Phone" (Telefon) öğesini seçin.
3 Alt menüde "Contacts" (Kişiler) veya "Favourites" (Favoriler)'i seçin ve silmek için istediğiniz kişiyi seçin.
4 "Remove favourites" (Favorileri kaldır)'ı seçin.
5 Onay ekranı göründüğünde "Yes" (Evet) öğesini seçin.
6 İşlem tamamlandığında bir onay ekranının gösterildiğini kontrol edin.

"Messaging" (Mesajlaşma) ekranı

1 Remote Touch üzerindeki "MENU" düğmesine basın.
2 "Setup" (Ayarlar) öğesini seçin.
3 Alt menüde "Phone" (Telefon) öğesini seçin.
4 "Messaging" (Mesajlaşma) öğesini seçin.
5 Ayarlamak istediğiniz öğeyi seçin.

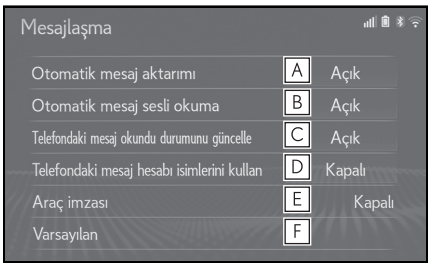

A Otomatik mesaj aktarımını açmayı/kapatmayı ayarlamak için seçin.

B Otomatik mesaj okumayı açmayı/kapatmayı ayarlamak için seçin.

C Telefonda mesaj okuma durumunu güncellemeyi açmak/kapatmak için seçin.

D Gelen kutusundaki mesaj hesap adlarının gösterimi açıp/kapatmayı seçin. Açık olduğunda, cep telefonunda kullanılan mesajlaşma hesap adları gösterilir.

E Araç imza ayarlarını değiştirmek için seçin. (→S.211)

F Tüm ayar öğelerini sıfırlamak için seçin.

● Telefona bağlı olarak, bu işlevler kullanılamayabilir.

Araç imza ayarları

1 "Vehicle signature" (Araç imzası) öğesini seçin.
2 Ayarlamak istediğiniz öğeyi seçin.

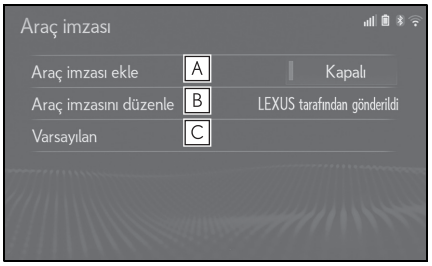

A Araç imzasını giden mesajlara eklemeyi açmak/kapatmak için seçin.

B Araç imzasını düzenlemek için seçin (→S.211)

C Tüm ayar öğelerini sıfırlamak için seçin.

■ Araç imzasını düzenleme

1 "Edit vehicle signature" (Araç imzasını düzenle)'yi seçin.

2 Klavyeyi kullanarak istediğiniz imzayı girin.
3 "OK" (Tamam) öğesini seçin.
4 Onay ekranında “OK” (Tamam)'ı seçin veya değiştirilmesi gerektiğinde “Edit again” (Tekrar düzenle)'yi seçin.

“Lexus Euro assistance 24 ayarları” ekranı*

■ Bir ülkeyi kaydetme

1 Remote Touch üzerindeki “MENU” düğmesine basın.
2 “Setup” (Ayarlar) öğesini seçin.
3 Alt menüde "Phone" (Telefon) öğesini seçin.
4 “Lexus Euro assistance 24 ayarları” öğesini seçin.
5 Kayıtlı ülkenin ekrandaki düğmesini seçin.
6 Ülkeyi seçin.
7 İşlem tamamlandığında bir onay ekranının gösterildiğini kontrol edin.

■ Ülkeyi farklı bir yolla kaydetmek

1 Remote Touch üzerindeki “MENU” düğmesine basın.
2 "Phone" (Telefon) öğesini seçin.
3 Alt menüde "Favourites" (Favoriler) öğesini seçin.
4 “Lexus Euro assistance 24” öğesini seçin.

▶ Ülke kaydedilmemişse

5 Kayıtlı ülkenin ekrandaki düğmesini seçin.
6 Bir ülke seçin.
7 Onay ekranı göründüğünde "Yes" (Evet) öğesini seçin.

▶ Bir ülke kaydedilmişse

5 Kayıtlı ülkenin ekrandaki düğmesini seçin.

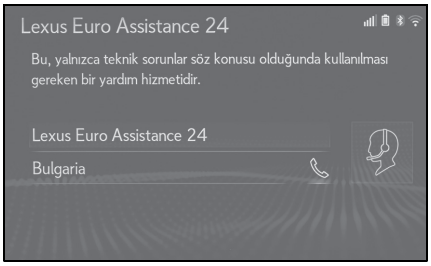

6 Mevcut ülkenin yerine geçecek başka bir ülke seçin.
7 Onay ekranı göründüğünde "Yes" (Evet) öğesini seçin.

Sorun giderme

Eller serbest sistemi veya bir Bluetooth® cihazında bir sorun varsa, ilk olarak aşağıdaki tabloya göz atın.

Sorun giderme

Bir Bluetooth® cihazı ile eller serbest sistemini kullanırken

Eller serbest sistemi veya Bluetooth® cihazı çalışmıyor.

■ **Bağlı cihaz uyumlu bir Bluetooth® cep telefonu olmayabilir.**

Bu sistemde çalışmasının teyit edildiği belirli cihazların bir listesi için, yetkili bir Lexus bayisine veya Lexus yetkili servisine ya da yetkin ve donanımlı bir profesyonele başvurun.

■ **Bağlı cep telefonunun Bluetooth® sürümü belirtilen sürümden eski olabilir.**

Bluetooth® sürümü 2.0 ya da daha yüksek olan bir cep telefonunu kullanın (önerilen: Ver. 4.1 +EDR) (→S.42)

Bir cep telefonunu kaydederken/bağlarken

Bir cep telefonu kaydedilemiyor.

■ **Cep telefonuna yanlış bir şifre girilmiş.**

Cep telefonuna doğru şifreyi girin.

■ **Kaydetme işlemi cep telefonu tarafında tamamlanmadı.**

Cep telefonunda kaydetme işlemini tamamlayın (telefonda kaydı onaylayın).

■ **Eski kayıt bilgileri bu sistemde ya da cep telefonunda kalmakta.**

Mevcut kayıt bilgilerini bu sistemden ve cep telefonundan silin, ardından bu sisteme bağlamak istediğiniz cep telefonunu kaydedin. (→S.44)

Bluetooth® bağlantısı yapılamıyor.

■ **Başka bir Bluetooth® cihazı bağlı durumda.**

Kullanmak istediğiniz cep telefonunu manuel olarak bu sisteme bağlayın. (→S.44)

■ **Bluetooth® işlevi cep telefonunda etkinleştirilmemiş.**

Bluetooth® işlevini cep telefonunda etkinleştirin.

■ **Bu sistemdeki otomatik Bluetooth® bağlantısı kapalı olarak ayarlı.**

Bluetooth® bağlantısını, kontak <güç düğmesi> ACCESSORY veya IGNITION ON <AÇIK modu> moduna getirildiğinde bu sisteme otomatik olarak bağlanacak şekilde ayarlayın. (→S.48)

■ **Bu sistemdeki tercih edilen cihaz ayarları işlevi, açık olarak ayarlıdır.**

Bu sistemdeki tercih edilen cihaz ayarları işlevini kapatın. (→S.48)

İstediğiniz cep telefonunu en yüksek otomatik bağlantı önceliğine ayarlayın. (→S.49)

Bir arama yaparken/yanıtlarken

Bir arama yapılamaz/alınamaz.

■ **Aracınız bir alanında.**

uyarısının artık ekranda görünmeyeceği bir yere gidin.

Telefon rehberini kullanırken

Telefon rehberi verisi manuel/otomatik şekilde aktarılamıyor.

■ **Bağlı cep telefonunun profil sürümü telefon rehberi veri aktarımı ile uyumlu olmayabilir.**

Bu sistemde çalışmasının teyit edildiği belirli cihazların bir listesi için, yetkili bir Lexus bayisine veya Lexus yetkili servisine ya da yetkin ve donanımlı bir profesyonele başvurun.

■ **Bu sistemdeki otomatik kişi aktarma işlevi kapalı olarak ayarlıdır.**

Bu sistemdeki otomatik kişi aktarma işlevini etkinleştirin. (→S.206)

■ **Cep telefonuna şifre girilmemiştir.**

İstenirse cep telefonuna şifre girin (varsayılan şifre: 1234).

■ **Cep telefonuna aktarım işlemi tamamlanmadı.**

Cep telefonunda aktarım işlemini tamamlayın (telefonda aktarım işlemini onaylayın).

Telefon rehberi verileri düzenlenemiyor.

■ **Bu sistemdeki otomatik kişi aktarım işlevi açık olarak ayarlı.**

Bu sistemdeki otomatik kişi aktarma işlevini kapatın. (→S.206)

Bluetooth® mesaj işlevini kullanırken

Mesajlar görüntülenemiyor.

■ **Cep telefonunda mesaj aktarımı etkinleşmiş değildir.**

Cep telefonunda mesaj aktarımını etkinleştirin (telefonda mesaj aktarımını onaylayın).

■ **Bu sistemdeki otomatik aktarma işlevi kapalı olarak ayarlıdır.**

Bu sistemdeki otomatik aktarma işlevini etkinleştirin. (→S.206)

Yeni mesaj bildirimleri gösterilmez.

■ **Bu sistemdeki SMS//MMS/E-posta alımı bildirimi kapalı olarak ayarlıdır.**

Bu sistemdeki SMS/MMS/E-posta alımı bildirimini etkinleştirin. (→S.205)

■ **Cep telefonunda otomatik mesaj aktarımı etkin değildir.**

Cep telefonundan otomatik aktarım işlevini etkinleştirin.

Diğer durumlarda

Bluetooth® bağlantı durumu, sistem her etkinleştirildiğinde ekranın üst kısmında görüntülenir.*

■ **Bu sistemdeki bağlantı onay gösterimi açık olarak ayarlı.**

Görüntüleme işlevini kapatmak için bu sistemdeki bağlantı onayı görüntüleme işlevini kapatın. (→S.49)

*: Kontak <güç düğmesi> ACCESSORY ya da IGNITION ON (Kontak açık) modunda.

Mümkün olan tüm önlemler alınsa bile, belirti durumu değişmez.

■ **Cep telefonu bu sisteme yeterince yakın değil.**

Cep telefonunu bu sisteme yakınlaştırın.

■ **Radyo paraziti var.**

Wi-Fi® bağlantılı cihazları veya radyo dalgası yayabilen diğer cihazları kapatın.

■ **Belirtinin nedeni büyük olasılıkla cep telefonudur.**

Cep telefonunu kapatın, pil takımını çıkarıp yeniden takın ve ardından cep telefonunu yeniden başlatın.

Cep telefonunun Bluetooth® bağlantısını etkinleştirin.

Cep telefonunun Wi-Fi® bağlantısını devre dışı bırakın.

Cep telefonunun güvenlik yazılımını durdurun ve tüm uygulamaları kapatın.

Cep telefonunda kurulu bir uygulamayı kullanarak, kaynağını ve çalışmasının bu sistemi nasıl etkileyebileceğini dikkatlice kontrol edin.

● Detaylar için, cep telefonu ile birlikte gelen kullanım kılavuzuna bakın.

8-1. Bağlantılı hizmetler

Bağlantılı hizmetlere genel bakış 218

Hizmetin kullanımı için gereken ayarlar 221

Çevrimiçi arama 222

Favori ve kayıtlı güzergahları içe aktarma 222

Cadde Görünümü 224

Hava durumu 225

Park 226

Yakıt bilgisi 227

8-2. Ayarlar

Bağlantılı hizmet ayarları 229

Tüm bağlantılı hizmetler tüm ülkelerde kullanılamayabilir.

Bağlantılı hizmetlere genel bakış

Aşağıdaki hizmetler, sistemin cep telefonu veya Wi-Fi® ağı kullanılarak internet üzerinden Toyota portal sitesine bağlanmasıyla kullanılır.

- Çevrimiçi arama: Lokantalar, barlar gibi sisteme kayıtlı olmayan yeni işletmeler, varış noktası olarak ayarlanabilir.
- Favorileri ve güzergahları içe aktarma: Kişisel bilgisayar ile aranan kuruluşlar bir varış noktası olarak ayarlanabilir ve favori olarak kaydedilebilir.
- Cadde Görünümü: İstenen konumun Cadde Görünümü görüntülenebilir.
- Hava durumu: İstediğiniz konum için hava durumu bilgileri görüntülenebilir.
- Yakıt bilgisi: İstediğiniz konum için yakıt fiyatı bilgileri görüntülenebilir.
- Park: İstenilen yerin park yeri durumu ve fiyatı gösterilebilir.
- Uzaktan özelleştirme: Uzaktan özelleştirme, kullanıcıların tercih edilen araç ayarlarını Lexus Portal sitesinden yapmasını sağlar.

Her bir parçanın ismi ve işlemleri

▶ Çevrimiçi arama/Cadde Görünümü/Hava durumu/Yakıt fiyatı/Park

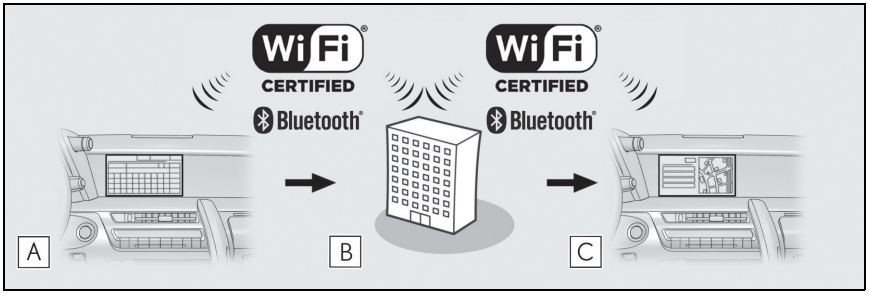

Wi-Fi CERTIFIED Logosu, Wi-Fi Alliance'ın bir sertifika işaretidir.

İsim/işlem

A Sistem

Anahtar sözcük girin.

B Lexus portal sitesi*/İçerik sağlayıcı

Anahtar sözcük arama motoruna gönderilir, sonuçlar alınır ve sisteme gönderilir.

C Sistem

Sonuçlar görüntülenir.

*: Lexus portal sayfası hakkında daha fazla bilgi için www.my.lexus.eu adresine gidin.

▶ Favorileri ve güzergahları içe aktarma: Internet üzerinden indirme

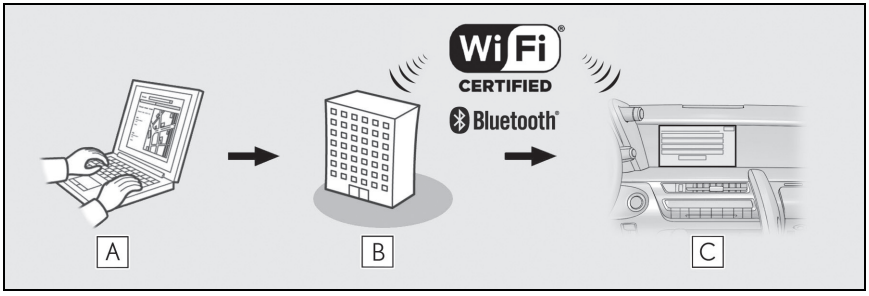

Wi-Fi CERTIFIED Logosu, Wi-Fi Alliance'ın bir sertifika işaretidir.

İsim/işlem

A Kişisel bilgisayarınız ve Lexus portal sitesi*

Lexus portal sayfasına erişerek POI ve güzergah arayın.

B Lexus portal sitesi*

POI ve güzergahlar Lexus portal sayfasına kaydedilir.

C Sistem

POI'ler internet üzerinden sisteme indirilir.

*: Lexus portal sayfası hakkında daha fazla bilgi için www.my.lexus.eu adresine gidin.

▶ Favorileri ve güzergahları içe aktarma: USB bellekten indirme

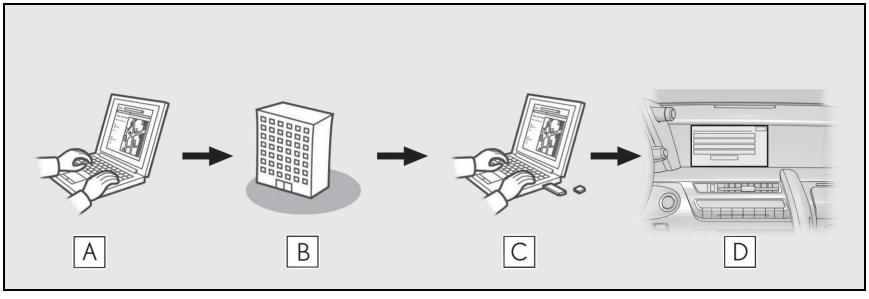

İsim/işlem

A Kişisel bilgisayarınız ve Lexus portal sitesi*

Lexus portal sayfasına erişerek POI ve güzergah arayın.

B Lexus portal sitesi*

POI ve güzergahlar Lexus portal sayfasına kaydedilir.

C USB bellek

POI'ler ve güzergahlar USB belleğe kaydedilir.

D Sistem

POI'ler ve güzergahlar USB bellek ile sisteme indirilir.

*: Lexus portal sayfası hakkında daha fazla bilgi için www.my.lexus.eu adresine gidin.

Bağlantılı hizmetleri kullanmadan önce

Aşağıdaki uyarıya dikkat edin:

- Bu hizmeti kullanmadan önce, Lexus portal sitesine erişmek ve bir hesap oluşturmak gereklidir. Bağlantılı hizmeti kullanmadan önce yeni hesap açması gerekir.
  Yeni hesap açmak için 2 yöntem vardır. (→S.221)

- Lexus Portal sitesi üzerinden bir hesap edinme. (→S.221)
- Sistem üzerinden bir hesap edinme. (→S.221)

Internet'e bağlanmak için bir cep telefonu kullandığınızda aşağıdaki talimatlara uyun:

- Bu hizmeti kullanmak için, yeterli şiddette şebeke sinyali alabilen ve İnternet erişimli sözleşmesi olan bir SIM kartlı Bluetooth® PAN uyumlu cep telefonu gereklidir.
- Telefon aboneliğinize göre, bağlantılı hizmetler kullanılırken bazı ilgili ücretler uygulanabilir.
- Cep telefonu dolaşım durumunda kullanılırken (mobil şebeke sağlayıcısının coğrafi kapsama alanı dışındayken) bağlantı ücretleri söz konusu olabilir.

Hizmetin kullanımı için gereken ayarlar

Lexus portal sitesi hesabının oluşturulması

Lexus Portal sitesi üzerinden bir hesap edinme

Bağlantılı hizmetleri kullanmadan önce, kişisel bilgisayar vb. ile Lexus portal sitesine (www.my.lexus.eu) girin ve bir hesap oluşturun.

Bundan sonra, navigasyon sisteminde aşağıdaki prosedürü uygulayın.

1 Remote Touch üzerindeki "MENU" düğmesine basın.



2 "Setup" (Ayarlar) öğesini seçin.

3 Alt menüde "Online" (Çevrimiçi) öğesini seçin.

4 "Lexus online" (Lexus çevrimiçi) öğesini seçin.

5 "Lexus web account" (Lexus web hesabı) öğesini seçin.

6 "Existing account" (Mevcut hesap) öğesini seçin.

7 Mesajı takiben gerekli bilgileri girin.

Sistem üzerinden bir hesap edinme

1 İnternet için Wi-Fi® veya Bluetooth® bağlantısını kurun.

2 Remote Touch üzerindeki "MENU" düğmesine basın.

3 "Setup" (Ayarlar) öğesini seçin.

4 Alt menüde "Online" (Çevrimiçi) öğesini seçin.

5 "Lexus online" (Lexus çevrimiçi) öğesini seçin.

6 "Lexus web account" (Lexus web hesabı) öğesini seçin.

7 "New account" (Yeni hesap) öğesini seçin.

8 Tüm verileri girin ve ileri tuşuna basın.

Internet'e bağlanma

Bu hizmetten faydalanabilmek için sistemin internet'e bağlı olması gerekir.

- Bir Bluetooth® cihazı aracılığıyla (→S.39)
- Wi-Fi® (→S.50) aracılığıyla

Çevrimiçi arama

Yeni bölgeler veya sisteme kayıtlı olmayan bölgeler varış noktası olarak ayarlanabilir.

Çevrimiçi arama yapabilmek için sistem internet'e bağlanmış olmalıdır.

Aşağıdakiler çevrimiçi arama ile ilgili işlevlerdir.

- Arama kutusu →S.79
- POI araması →S.85
- POI detayları →S.87

Favori ve kayıtlı güzergahları içe aktarma

Lexus portal sayfasında aratılan POI (önemli noktalar) ve güzergahlar sisteme indirilebilir ve favori olarak kaydedilebilir.

POI'leri ve güzergahları sisteme indirmenin 2 yolu vardır:

(a) POI ve güzergahları Lexus portal sayfasında kaydettikten sonra bunları İnternet üzerinden indirmek mümkündür.

(b) POI ve güzergahları Lexus portal sitesine kaydettikten sonra, bunları bir USB belleğe indirin.
POI ve güzergahlar bundan sonra USB belleği kullanarak indirilebilir.

POI ve güzergahları sisteme indirirken, araçta her iki işlem de yerine getirilir.

Lexus portal sayfasında POI ve güzergah arama ve POI ve güzergahları bir USB belleğe indirme ile ilgili daha fazla bilgi için www.my.lexus.eu adresine bakın.

Harici bir noktayı bir favori olarak ve güzergahları internet'ten kaydetme

Lexus portal sayfasına İnternet üzerinden erişebilmek için, cep telefonu veya Wi-Fi® sisteme kaydedilmiş olmalıdır. (→S.221)

1 Remote Touch üzerindeki “MENU” düğmesine basın.



2 “Setup” (Ayarlar) öğesini seçin.

3 Alt menüde "Online" (Çevrimiçi) öğesini seçin.

4 "Lexus online" (Lexus çevrimiçi) öğesini seçin.

5 "Lexus web account" (Lexus web hesabı) öğesini seçin.

6 "Load POIs and routes from USB" (POI'leri ve güzergahları USB'den yükle) öğesini seçin.

7 İşlem tamamlandığında bir onay ekranının gösterildiğini kontrol edin.

● Favorileri ve güzergahları düzenlemek için: →S.103

● "Automatic download" (Otomatik indirme) seçeneğinin "Yes" (Evet) olarak ayarlanması harici noktaları otomatik olarak indirecektir. (→S.229)

● Aynı favori ismi olsa bile, üstüne yazılmaksızın listede görüntülenir.

Favorileri ve güzergahları bir USB bellekten indirme prosedürü

1 Düğmeye basarken kol dayamasını geriye doğru kaydırın.

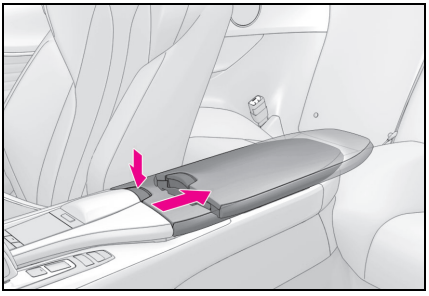

2 Topuzu çekerek kol dayamasını indirin.

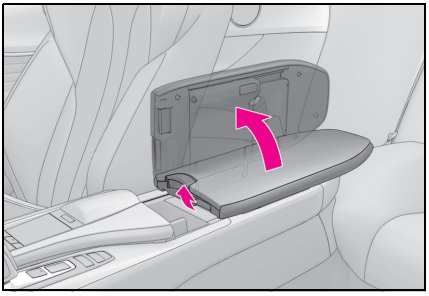

3 Cihazı bağlayın.

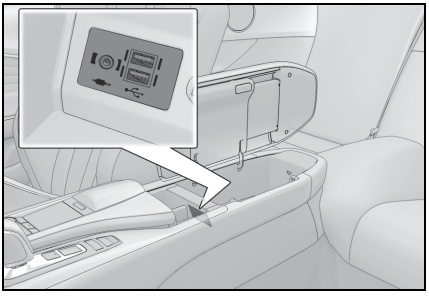

● Açık değilse, USB belleği açın.

4 “Your USB device contains POIs and/or routes. Would you like to

add these to the navigation favourites?" (USB cihazı POI'ler ve/veya güzergahlar içeriyor. Bunları navigasyon favorilerine eklemek ister misiniz?) açılır penceresinde "Yes" (Evet)'i seçin.

5 İşlemi bekliyorum.

6 Tüm ekran gösterilecektir.

- Tüm güzergahlar ve favoriler kopyalanır.

7 Kopyalama bitene kadar bekleyin.

- Bu işlevi iptal etmek için "Cancel" (İptal) öğesini seçin.

8 İşlem tamamlandığında bir onay ekranının gösterildiğini kontrol edin.

- Haritanın veri aralığı dışında bulunan favoriler kaydedilemez.
- En fazla 200 favori kaydedilebilir.
- Bazı durumlarda, favoriler ve güzergahlar alınamayabilir. Bu gerçekleşirse, daha fazla detay içeren bir hata mesajı görüntülenir.

UYARI

- Sisteme bağlanan cihazın boyutuna ve şekline bağlı olarak konsol bölmesi tamamen kapanmayabilir. Bu durumda, konsol bölmesini kuvvet uygulayarak kapamaya çalışmayınız, cihaza veya terminallerine vb. zarar verebilirsiniz.

Cadde Görünümü

Sistem internet'e bağlı olduğu sürece istenen konumun Cadde Görünümü görüntülenebilir. (→S.221)

Cadde Görünümü görüntüleme

Cadde Görünümü, Cadde Görünümü simgesi her görüntülendiğinde etkinleştirilebilir.

Örneğin:

1 "MAP" düğmesine basıldıktan kısa bir süre sonra ekran otomatik olarak harita ekranına geçer. (→S.69)

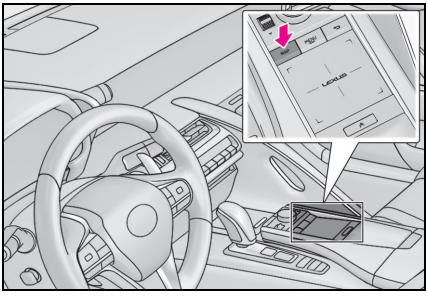

2 Haritada bir nokta seçin.

3 Remote touch üzerindeki ⌃ düğmesine basın.

4 "Street View" (Cadde Görünümü) öğesini seçin.

5 Resmin görüntülendiğini kontrol edin.

"<", ">": Resim değiştirmek için seçin. Konum başına 6 taneye kadar resim görüntülenebilir.

- Cadde Görünümü fonksiyonu yalnızca aşağıdaki ekranlardan seçilebilir:
  - Tüm güzergah harita ekranı (→S.90)
  - Çevrimiçi POI ayrıntıları ekranı (trafik mesajları hariç) (→S.75)

● Bu işlev sürüş sırasında kullanılamaz.

Hava durumu

Sistem internet'e bağlı olduğu sürece istenen konumun hava durumu bilgileri görüntülenebilir. (→S.221)

Hava durumu ekranını görüntüleme

1 Başlangıç güzergahı yönlendirme ekranını görüntüleyin. (→S.90)

2 Hava durumu simgesini seçin.

3 "Hava" ekranının görüntülendiğini kontrol edin.

"Location" (Konum): Hava durumu bilgisi konumunu değiştirmek için seçin. (→S.225)

"Forecast" (Tahmin): Sonraki 5 günün hava durumu tahminini görüntülemek için seçin.

"Current" (Mevcut): Geçerli saat için hava durumunu görüntülemek amacıyla seçin.

: Hava durumu bilgilerini güncellemek için seçin.

Konumu değiştirme

1 Başlangıç güzergahı yönlendirme ekranını görüntüleyin. (→S.90)

2 Hava durumu simgesini seçin.

3 "Hava" ekranının görüntülendiğini kontrol edin.

4 "Location" (Konum) öğesini seçin.

5 Nokta aramak için istediğiniz öğeyi seçin.

"At destination" (Varış noktasında): Mevcut varış noktasını kullanarak konum belirlemek için seçin.

“Current location” (Mevcut konumu): Mevcut konumu kullanarak konum belirlemek için seçin.

“Search location” (Konumu ara): Bir varış noktasını aramak için seçin.

“Set location” (Konumu belirle): Yeni bir favori konum belirlemek için seçin. (→S.226)

■ **Favorilerin kaydedilmesi**

1 "Set location" (Konum ayarla) öğesini seçin.

2 Aramayı yaparak istediğiniz konumu girin. Arama sonuçlarından istediğiniz konumu seçin.

● 20 adede kadar konum kaydedilebilir.

Park

Sistem internet'e bağlı olduğu sürece istenen konumun park bilgileri görüntülenebilir. (→S.221)

Park listesi ekranını görüntüleme

1 "MAP" düğmesine basıldıktan kısa bir süre sonra ekran otomatik olarak harita ekranına geçer. (→S.69)



2 Haritada ••• öğesini seçin.

3 “Parking” (Park etme) öğesini seçin.

4 Park yeri ile POI listesi görüntülenecektir. (çevrimdışı veya çevrimiçi veritabanında herhangi bir bilgi varsa.)

“By Dist” (Mesafeye göre): Mesafeye göre sıralamak için seçin.

“By name” (Ada göre): POI adına göre alfabetik sıralamak için seçin.

“By Price” (Fiyata göre): Fiyata göre sıralamak için seçin.*

*: Bu işlev bir internet bağlantısı ve Lexus portal sitesine giriş gerektirir.

›: Listeyi haritayla görüntülemek için seçin.

↻: Yakıt fiyatı bilgilerini güncellemek için seçin.

5 Otopark bilgilerinin görüntülendiğini kontrol edin.

“Go” (Git): Başlangıç güzergahı yönlendirme ekranını görüntülemek için seçin. (→S.90)

“Call” (Arama): Kayıtlı telefon numarasını aramak için seçin. (→S.196)

“Street View” (Cadde Görünümü): Cadde Görünümünü görüntülemek için seçin. (→S.224)

Konumu değiştirme

1 Park ekranını görüntüleyin. (→S.226)

2 Remote touch üzerindeki düğmesine basın.

3 Alanı ara öğesini seçin.

“Nearby” (Yakında): Mevcut konum çevresine göre sıralamak için seçin.

"Destination" (Varış noktası): Varış noktası çevresine göre sıralamak için seçin.*

“On route” (Güzergahta): Mevcut güzergah çevresine göre sıralamak için seçin.*

*: Yalnızca varış noktası ayarlanmışsa kullanılabilir.

Yakıt bilgisi

Sistem internet'e bağlı olduğu sürece istenen konumun yakıt fiyatı bilgileri görüntülenebilir. (→S.221)

Yakıt bilgi listesi ekranını görüntüleme

1 "MAP" düğmesine basıldıktan kısa bir süre sonra ekran otomatik olarak harita ekranına geçer. (→S.69)

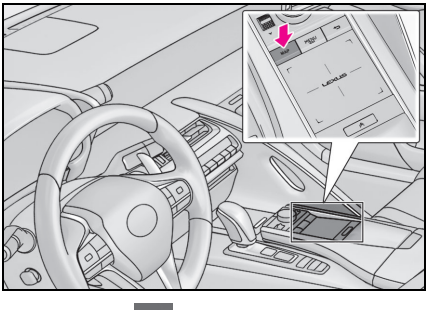

2 Haritada öğesini seçin.

3 "Fuel" (Yakıt) öğesini seçin.

4 Yakıt bilgisi ile POI listesi görüntülenecektir. (çevrimdışı veya çevrimiçi veritabanında herhangi bir bilgi varsa.)

“By Dist” (Mesafeye göre): Mesafeye göre sıralamak için seçin.

“By Brand” (Markaya göre): Markaya göre sıralamak için seçin.

“By Price” (Fiyata göre): Fiyata göre sıralamak için seçin.*

*: Bu işlev bir internet bağlantısı ve Lexus portal sitesine giriş gerektirir.

: Listeyi haritayla görüntülemek için seçin.

: Yakıt fiyatı bilgilerini güncellemek için seçin.

5 Yakıt fiyatı bilgilerinin görüntülendiğini kontrol edin.

“Go” (Git): Başlangıç güzergahı yönlendirme ekranını görüntülemek için seçin. (→S.90)

“Call” (Arama): Kayıtlı telefon numarasını aramak için seçin. (→S.196)

“Street View” (Cadde Görünümü): Cadde Görünümünü görüntülemek için seçin. (→S.224)

Konumu değiştirme

1 Yakıt bilgisi ekranını görüntüler. (→S.227)

2 Remote touch üzerindeki ⌃ düğmesine basın.

3 Alanı ara öğesini seçin.

“Nearby” (Yakında): Mevcut konum çevresine göre sıralamak için seçin.

"Destination" (Varış noktası): Varış noktası çevresine göre sıralamak için seçin.*

“On route” (Güzergahta): Mevcut güzergah çevresine göre sıralamak için seçin.*

*: Yalnızca varış noktası ayarlanmışsa kullanılabilir.

Bağlantılı hizmet ayarları

Aşağıdaki ayrıntılı bağlantılı hizmet ayarları yapılabilir.

Bağlantılı hizmet ayarları ekranını görüntüleme

1 Remote Touch üzerindeki “MENU” düğmesine basın.



2 “Setup” (Ayarlar) öğesini seçin.

3 Alt menüde "Online" (Çevrimiçi) öğesini seçin.

4 "Lexus online" (Lexus çevrimiçi) öğesini seçin.

5 Ayarlanacak öğeleri seçin.

Bağlantılı hizmet ayarları ekranı

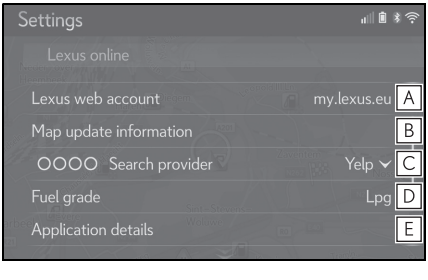

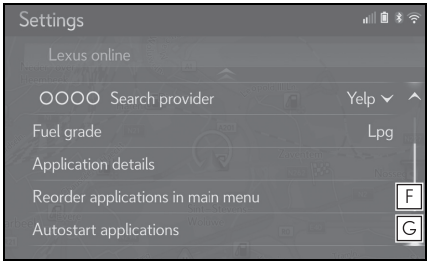

A Yeni bir hesap oluşturmayı seçin ya da mevcut bir hesap ile giriş yapın. (→S.229)

B Harita güncelleme bilgi ekranını görüntülemek için seçin.

C İstenen arama sağlayıcısı seçilebilir. (→S.230)

D Yakıt tipini değiştirmek için seçin.

E Sisteme indirilen tüm uygulamaları listelemek için seçin.

Bir uygulamanın seçimi, üzerinde bir düğme ile uygulama Bilgi ekranını gösterir ve ilgili uygulamayı kaldırmayı sağlar.

F Uygulama içeriğinin sırasını değiştirmek için seçin.

G Sistem başlatıldıktan sonra hangi uygulamanın otomatik başlayacağını seçin.

Lexus web hesabını ayarlama

1 Remote Touch üzerindeki “MENU” düğmesine basın.

2 “Setup” (Ayarlar) öğesini seçin.

3 Alt menüde "Online" (Çevrimiçi) öğesini seçin.

4 "Lexus online" (Lexus çevrimiçi) öğesini seçin.

5 "Lexus web account" (Lexus web hesabı) öğesini seçin.

▶ Bir hesap mevcut olduğunda

"New account" (Yeni hesap): Yeni hesabı ayarlamak için seçin.

"Existing account" (Mevcut hesap): Mevcut bir hesabın kimlik bilgilerini girmek için seçin.

▶ Mevcut bir hesap olduğunda

“Select account” (Hesap seç): Hesabı değiştirmek veya yeni hesabı eklemek için seçin.

“Retrieve settings” (Ayarları al): Ayarları Lexus sunucusundan navigasyon sistemine indirmek için seçin.

“Send settings” (Ayarları gönder): Navigasyon sisteminden Lexus sunucusuna ayarları yüklemek için seçin.

"Load POIs and routes from USB" (POI'leri ve güzergahları USB'den yükle): Lexus portal sitesinden indirerek POI'leri ve güzergahları eklemeyi seçin. Favoriler listesinde saklanacaklardır. (→S.222)

“Auto download” (Otomatik indirme): POI'leri ve güzergahları sunucudan otomatik olarak indirmeye geçiş yapmak için seçin.

Bir arama motoru seçme

İstenen arama motoru seçilebilir. Yeni bir arama motoru kullanmadan önce, Lexus portal sayfasındaki kullanma koşulları okunmalı ve kabul edilmelidir. Koşullara bağlı olarak bazı arama motorları seçilemez.

1 Remote Touch üzerindeki “MENU” düğmesine basın.

2 “Setup” (Ayarlar) öğesini seçin.

3 Alt menüde "Online" (Çevrimiçi) öğesini seçin.

4 "Lexus online" (Lexus çevrimiçi) öğesini seçin.

5 "Search provider" (Arama sağlayıcı)'yı seçin.

6 İstediğiniz arama motorunu seçin.

● Seçilen arama motorunun göstergesi yanacaktır.

Yakıt sınıfının seçimi

Fiyat bilgileri için kullanılan tercih edilen yakıt sınıfını değiştirmek mümkündür.

1 Remote Touch üzerindeki “MENU” düğmesine basın.

2 “Setup” (Ayarlar) öğesini seçin.

3 Alt menüde "Online" (Çevrimiçi) öğesini seçin.

4 "Lexus online" (Lexus çevrimiçi) öğesini seçin.

5 “Fuel grade” (Yakıt sınıfı) öğesini seçin.

6 İstenen yakıt sınıfını seçin.

Uygulama ana menüsünü yeniden sıralama

Uygulama ana menü sırasını değiştirmek mümkündür.

1 Remote Touch üzerindeki “MENU” düğmesine basın.

2 “Setup” (Ayarlar) öğesini seçin.

3 Alt menüde "Online" (Çevrimiçi) öğesini seçin.

4 "Lexus online" (Lexus çevrimiçi) öğesini seçin.

5 “Reorder applications in main menu” (Ana menüdeki uygulamaları yeniden sırala) öğesini seçin.

6 Sıra, yukarı veya aşağı oku seçerek değiştirilebilir.

Otomatik başlatılan uygulamaları seçme

Otomatik başlatılan uygulamayı açmak/kapatmak mümkündür.

1 Remote Touch üzerindeki “MENU” düğmesine basın.

2 “Setup” (Ayarlar) öğesini seçin.

3 Alt menüde "Online" (Çevrimiçi) öğesini seçin.

4 "Lexus online" (Lexus çevrimiçi) öğesini seçin.

5 “Autostart applications” (Otomatik başlatılan uygulamalar) öğesini seçin.

6 İstenilen uygulamaları seçin.

Dizin

Alfabetik dizin 234

Alfabetik dizin

A

AM/FM/DAB radyo 126
Genel bakış 126
Bir istasyonu hafızaya alma 126
RDS (Radyo Veri Sistemi) 127
Alt menü 127
Ağ ayarları 39
Alt işlev düğmesi (Remote Touch) 14, 15
"Araç" düğmesi (Ayarlar ekranı) 20, 60
Araç ayarları 60
Araç ayarları ekranını görüntüleme 60
Vale modunun ayarlanması 60
Araç ayarları ekranı 60
Araç bilgi ekranı ile navigasyon sisteminin bağlanması 38
Arama işlemi 79
Navigasyon menü ekranının görüntülenmesi 79
Favoriler listesinden arama 83
Son varış noktalarından arama yapılması 83
Diğer yöntemlerden arama 84
Hızlı erişim varış noktalarından arama 81
Arama kutusundan arama yapma 79
Detay ekranını görüntüleme 80
AUX 144
Genel bakış 144
Alt menü 145
Ayarlar 106, 148, 204, 229
"Ayarlar" düğmesi (Menü ekranı) 16, 20
“Ayarlar” ekranı 20

B

Başlangıç ekranı 28
Dikkat ekranı 28
Sistemi tekrar çalıştırma 28
Bağlantılı hizmetler 218
Bağlantılı hizmet ayarları 229
Bağlantılı hizmet ayarları ekranı 229
Bağlantılı hizmet ayarları ekranını görüntüleme 229
Bağlantılı hizmetlere genel bakış 218
Bağlantılı hizmetleri kullanmadan önce 220
Bazı temel işlevler 121, 189
Kişi listesindeki kişiler hakkında 191
Müzik ekranının ayarlanması 124
Disk yuvası 122
Bir Bluetooth® telefonun kaydedilmesi/bağlanması 189
Müzik kaynağının yeniden sıralanması 122
Bir müzik kaynağı seçme 121
Ses ayarları 123
Sesli komut sistemi 125, 190
Sistemi açma ve kapatma 121
USB/AUX bağlantı noktası 122
Telefon düğmesi/mikrofonun kullanımı 190
Aracı satarken ya da hurdaya çıkarırken 191
“Bilgi” düğmesi (Menü ekranı) 16, 21
Bilgi ekranı 21
Bir girişi kaydetme 101
Yeni bir girişi oluşturma 101
Favoriler listesini görüntüleme 101
Internet yoluyla POI'ler ve güzergahların indirilmesi 103
Hızlı erişim varış noktalarının kaydedilmesi 101
Bir USB bellek aracılığıyla POI'leri ve güzergahları aktarma 102
Bilmeniz gerekenler 185
Herhangi bir olumsuzluk görürseniz 185
"Bluetooth" düğmesi ("Ayarlar" ekranı) 20, 43

Bluetooth® telefonda konuşma.....196
Arama ekranı kullanımı.....196
Gelen aramayı bekletme.....198
Sinyal gönderme.....197
Bir arama devam ederken aramalarda geçiş yapma.....198
İletim ses seviyesi ayarı.....198
Bluetooth® bilgilerinin ayarlanması.....43
"Detailed settings" (Detaylı ayarlar) ekranı.....48
Bluetooth® ayarları ekranı.....43
Bir Bluetooth® cihazın bağlanması.....44
Bir Bluetooth® cihazını silme.....44
Bluetooth® ayarları ekranını görüntüleme.....43
Bluetooth® cihaz bilgilerinin düzenlenmesi.....46
Bir Bluetooth® cihazının kaydedilmesi.....43
Bluetooth® telefonda arama yapılması.....192
Arama geçmişi ile.....192
Rehbere göre.....193
Favoriler listesine göre.....193
Tuş takımı ile.....194
Bluetooth® telefonda arama yöntemleri.....192
SOS.....194
Bluetooth® müzik sistemi.....139
Bir Bluetooth® cihazın bağlanması.....141
Genel bakış.....139
Alt menü.....141
Bluetooth® telefonda yanıt verilmesi.....195
Gelen aramalar.....195
Bluetooth® cihazın kaydedilmesi/bağlanması.....39
Profiller.....42
İlk kez bir Bluetooth® müzik çaların kaydedilmesi.....41
İlk kez bir Bluetooth® telefonun kaydedilmesi.....39
Bluetooth® telefon mesaj işlevi.....199
Mesaj gönderen kişiyi arama.....202
Alınan mesajları kontrol etme.....200
Gönderilen mesajları kontrol etme.....200
Mesaj gelen kutusu ekranını görüntüleme.....199
Bir mesaj alma.....199
Bir mesajı yanıtlama (Yeni mesaj oluştur).....201
Bir mesajı yanıtlama (Hızlı yanıt).....201

C - Ç

CD.....130
Genel bakış.....130
Alt menü.....131
Cadde Görünümü.....224
Cadde Görüntüsü görüntüleme.....224
"Çevrimiçi" düğmesi ("Ayarlar" ekranı).....20, 221
Çevrimiçi arama.....222
Çıkartma düğmesi.....122

D

Diğer ayarlar.....55
Direksiyon düğmesi
"<>" düğmesi (Direksiyon düğmesi).....146
"MODE" düğmesi (Direksiyon düğmesi).....146
Konuşma düğmesi (Direksiyon düğmesi).....168, 190
TEL düğmesi

(Direksiyon düğmesi) 190
Ses kontrol düğmesi
(Direksiyon düğmesi) 146, 190
Direksiyondaki düğmeler 146
Direksiyon düğmesi kullanımı 146
Durum simgesi 18
Durum simgesi açıklaması 18
DVD 132
Genel bakış 132
Alt menü 133

E

"ECO" düğmesi (Bilgi ekranı) 21
Ekran ve kumanda düğmeleri..... 12
Her parçanın ismi 12
Ekranın kullanımı 31
Her bir parçanın ismi ve işlemleri..... 31
Evin kaydedilmesi 24
Evin varış noktası olarak
belirlenmesi.....25

F

Favori ve kayıtlı güzergahları içe
aktarma 222
Favori noktaları ve güzergahları bir
USB bellekten indirme
prosedürü 223
Harici bir noktayı bir favori olarak ve
güzergahları internet'ten
kaydetme 222
Favori varış noktaları..... 101

G

"Genel" düğmesi ("Ayarlar" ekranı)20, 55
Genel ayarlar.....55
Genel ayarlar ekranını görüntüleme55
Genel ayarlar ekranı 55
Geri düğmesi (Remote Touch).....14, 28
Giriş bilgisinin düzenlenmesi 103
GPS (Küresel Konumlandırma Sistemi)115
Navigasyon sisteminin kısıtlamaları . 115
Güzergah yönlendirmesinin
başlatılması 90
Güzergah yönlendirme..... 90, 93
Güzergah yönlendirmeyi beklemeye
alma 95
Güzergah yönlendirme ekranı 93
Sesli yönlendirme 94
Güzergah düzenleme.....95
Yol bölümlerinin bloke edilmesi..... 98
Konaklama noktalarının ve varış
noktasının silinmesi 97
Servis yolu ayarı.....99
Varış noktası bilgisinin
görüntülenmesi.....96
Güzergah düzenleme ekranını
görüntüleme 95
Dönüş listesinin görüntülenmesi 98
Trafik mesajları ile dinamik yeniden
yönlendirme.....100
Konaklama noktalarının yeniden
sıralanması 97
Güzergah tercihleri ayarları.....113
Kayıtlı hedefleri yönet ekranını
görüntüleme 113
Güzergah tercihleri ekranını
görüntüleme 113
Güzergahın yönlendirilmesi.....23
Varış noktalarını silme.....23
Varış noktasının belirlenmesi.....23

H

"Harita" düğmesi
(Remote Touch) 14, 65, 69
Harita ekranı bilgileri 71
POI bilgilerini görüntüleme 75
Harita üzerindeki çeşitli bilgileri
görüntüleme 71
POI simgeleri 73

Harita modunu değiştirme....72
Harita ekranının kullanımı....22
Aracın mevcut konumunu harita ekranında görüntüleme....22
Harita ekranının hareketi....22
Haritayı yakınlaştırma/uzaklaştırma.22
Harita ekranının kullanımı....69
Mevcut araç konumu ekranı....69
Harita ekranını görüntüleme....69
Harita düzeni....71
Harita ölçeği....70
Ekran kaydırmanın çalışması....69
Harita ayarları....106
Harita ayar ekranını görüntüleme....106
Harflerin ve rakamların girilmesi/liste ekranının kullanımı....35
Harf ve rakamların girilmesi....35
Liste ekranı....36
Hava durumu....225
Konumu değiştirme....225
Hava durumu ekranını görüntüleme....225
Hızlı referans....64, 120, 188
Varış noktası menü ekranı....64
İşlevsel genel bakış....120
Harita ekranı....65
Telefon üst ekranı kullanımı....188
Hizmetin kullanımı için gereken ayarlar....221
Internet'e bağlanma....221
Lexus portal sayfası hesabının oluşturulması....221

I

iPod....137
Genel bakış....137
Alt menü....139

K - L

"Klima" düğmesi (Menü ekranı)....16
Komut listesi....170
Komut listesine genel bakış....170
Her bir parçanın ismi ve işlemleri....218
Kullanım bilgileri....154
DVD oynatıcı ve disk....155
Hata mesajları....165
Dosya bilgisi....160
Yüksek çözünürlüklü ses kaynağı....160
iPod....159
Radyo....154
Terimler....164
Kullanmadan önceki temel bilgiler....28
Lexus park destek monitörü....176
Sürüş önlemleri....176
Ekran görüntüsü....177
Sistemin kullanılması....177
Lexus park destek monitörü uyarıları....181
Ekranda gösterilen alan....181
Ekran ve asıl yol arasındaki farklar....182
Kamera....181
Üç boyutlu cisimlere yaklaşırken....183

M

Müzik ayarları....148
Müzik ayarları ekranı?....148
Müzik ayarları ekranını görüntüleme....148
"Müzik" düğmesi (Ayarlar ekranı)....20, 148
Müzik/görüntü sistemi uzaktan kumandaları....146
Müzik/görüntü sistemi kullanımı ipuçları....154
"MEDIA" düğmesi

(Müzik kontrol düğmesi) 121
"Media" düğmesi (Menü ekranı) 16, 120
Medya kullanımı 130
"MENU" düğmesi (Remote Touch).. 14, 16
Menü ekranı 16
Menü ekranı kullanımı 16
Miracast™ 142
Bir Miracast™ cihazının bağlanması143
Miracast™ ekranı 144
Genel bakış 142
Mobil Yardımcı 173
Bağlanabilir cihazlar ve mevcut işlevler 173
Mobil Yardımcı kullanımı 173

N

"Navigasyon" düğmesi ("Ayarlar" ekranı) 20, 106
Navigasyon sistemi ipuçları 115
Navigasyon veritabanı güncellemeleri 117
Navigasyon veritabanının güncellenmesi 117
Navigasyon kullanımı 22

P

Park 226
Park listesi ekranını görüntüleme....226
Park desteği kılavuz çizgisi görüntüleme modu 180
Park 180
Ekran açıklaması 180
"PWR·VOL" düğmesi (Ses kontrol düğmesi) 121

R

"RADYO" düğmesi (Ses kontrol düğmesi) 121
"Radyo" düğmesi (Menü ekranı) 16, 120
Radyonun çalışması..... 126
Remote Touch 14
Her bir parçanın ismi ve işlemleri..... 14
Remote Touch kullanımı 28
Touchpad hareketleri.....29
Touchpad kullanımı.....28

S - Ş

"SEEK/TRACK" düğmesi (Ses kontrol düğmesi)
AM/FM/DAB radyo.....126
Bluetooth® müzik sistemi 140
CD 131
DVD 133
iPod.....138
USB bellek.....136
"Ses" düğmesi ("Ayarlar" ekranı) 20, 59
Ses ayarları.....59
Ses ayarları ekranını görüntüleme.....59
Ses ayarları ekranı 59
Sesli komut sistemi.....168
Sesli komut sisteminin çalışması 169
Sesli komut sisteminin kullanımı 168
Sorun giderme 213
Şu durumlarda yapılacaklar..... 213

T

Tahmini seyir çizgileri görüntüleme modu 178
Park 179
Ekran açıklaması 178
"Telefon" düğmesi (Menü ekranı).....16, 188
"Telefon" düğmesi ("Ayarlar" ekranı) 20, 204
Temel işlev..... 12
Temel kullanım 64, 120
Telefon kullanımı (Cep telefonları için eller serbest sistemi) 188

Telefon ayarları 204
"Kişiler/Arama geçmişi" ekranı 206
"Lexus Euro assistance 24 ayarları" ekranı 212
"Mesajlaşma" ekranı 211
"Bildirimler" ekranı 205
"Sesler" ekranı 204
Telefon ayarları ekranını görüntüleme 204
Telefon ayarları ekranı 204
Touchpad (Remote Touch) 14, 28
"TUNE" düğmesi (Ses kontrol düğmesi)
AM/FM/DAB radyo 126
Bluetooth® müzik sistemi 140
CD 131
DVD 133
iPod 138
USB bellek 136
Trafik mesajları 76
Haritadaki trafik mesajı simgesi 77
Trafik mesajı listesi 77
Trafik mesajları ekranı 76
Trafik mesajı ayarları 110
Trafik ayarları ekranını görüntüleme 110

U

USB bellek 135
Genel bakış 135
Alt menü 136
"Uygulamalar" düğmesi (Menü ekranı) 16

V - Y

"Varış noktası" düğmesi (Menü ekranı) 16, 64
Varış noktası arama 79
Yakıt bilgisi 227
Yakıt bilgi listesi ekranını görüntüleme 227
Yan Ekranın kullanımı 33
Yan ekranı değiştirme 33

W

Wi-Fi® ile internet'e bağlanma 50
Wi-Fi® ayarları ekranını görüntüleme 50
Wi-Fi® işlevini kullanım ipuçları 53
Wi-Fi® ayarları ekranı 51
"Wi-Fi" düğmesi ("Ayarlar" ekranı) 20, 50

Aşağıdaki öğeler hakkında bilgi için, bkz. "KULLANICI EL KİTABI".

- Klima
- Enerji ekranı (LC500h)
- Yakıt tüketimi
- Araç özelleştirme
- Sürüş modu özelleştirme
- Lexus park destek sensörü

Toyota Motor Europe NV/SA, Avenue du Bourget 60 - 1140 Brussels, Belgium www.toyota-europe.com

End User Terms

The data (“Data”) is provided for your personal, internal use only and not for resale. It is protected by copyright, and is subject to the following terms and conditions which are agreed to by you, on the one hand, and Toyota and its licensors (including their licensors and suppliers) on the other hand.

© 2017 HERE. All rights reserved.

Personal Use Only. You agree to use this Data together with the Toyota multimedia system for the solely personal, non-commercial purposes for which you were licensed. Accordingly, but subject to the restrictions set forth in the following paragraphs, you agree not to otherwise reproduce, copy, modify, decompile, disassemble, create any derivative works of, or reverse engineer any portion of this Data, and may not transfer or distribute it in any form, for any purpose, except to the extent permitted by mandatory laws.

Restrictions. Except where you have been specifically licensed to do so by Toyota, and without limiting the preceding paragraph, you may not (a) use this Data with any products, systems, or applications installed or otherwise connected to or in communication with vehicles, capable of vehicle navigation, positioning, dispatch, real time route guidance, fleet management or similar applications; or (b) with or in communication with any positioning devices or any mobile or wireless-connected electronic or computer devices, including without limitation cellular phones, palmtop and handheld computers, pagers, and personal digital assistants or PDAs.

Warning. The Data may contain inaccurate or incomplete information due to the passage of time, changing circumstances, sources used and the nature of collecting comprehensive geographic data, any of which may lead to incorrect results.

No Warranty. This Data is provided to you “as is,” and you agree to use it at your own risk. Toyota and its licensors (and their licensors and suppliers) make no guarantees, representations or warranties of any kind, express or implied, arising by law or otherwise, including but not limited to, content, quality, accuracy, completeness, effectiveness, reliability, fitness for a particular purpose, usefulness, use or results to be obtained from this Data, or that the Data or server will be uninterrupted or error-free.

Disclaimer of Warranty: Toyota AND ITS LICENSORS (INCLUDING THEIR LICENSORS AND SUPPLIERS) DISCLAIM ANY WARRANTIES, EXPRESS OR IMPLIED, OF QUALITY, PERFORMANCE, MERCHANTABILITY, FITNESS FOR A PARTICULAR PURPOSE OR NON-INFRINGEMENT. Some States, Territories and Countries do not allow certain warranty exclusions, so to that extent the above exclusion may not apply to you.

Disclaimer of Liability: TOYOTA AND ITS LICENSORS (INCLUDING THEIR LICENSORS AND SUPPLIERS) SHALL NOT BE LIABLE TO YOU: IN RESPECT OF ANY CLAIM, DEMAND OR ACTION, IRRESPECTIVE OF THE NATURE OF THE CAUSE OF THE CLAIM, DEMAND OR ACTION ALLEGING ANY LOSS, INJURY OR DAMAGES, DIRECT OR INDIRECT, WHICH MAY RESULT FROM

THE USE OR POSSESSION OF THE INFORMATION; OR FOR ANY LOSS OF PROFIT, REVENUE, CONTRACTS OR SAVINGS, OR ANY OTHER DIRECT, INDIRECT, INCIDENTAL, SPECIAL OR CONSEQUENTIAL DAMAGES ARISING OUT OF YOUR USE OF OR INABILITY TO USE THIS INFORMATION, ANY DEFECT IN THE INFORMATION, OR THE BREACH OF THESE TERMS OR CONDITIONS, WHETHER IN AN ACTION IN CONTRACT OR TORT OR BASED ON A WARRANTY, EVEN IF TOYOTA OR ITS LICENSORS HAVE BEEN ADVISED OF THE POSSIBILITY OF SUCH DAMAGES. Some States, Territories and Countries do not allow certain liability exclusions or damages limitations, so to that extent the above may not apply to you.

Entire Agreement. These terms and conditions constitute the entire agreement between Toyota (and its licensors, including their licensors and suppliers) and you pertaining to the subject matter hereof, and supersede in their entirety any and all written or oral agreements previously existing between us with respect to such subject matter.

Governing Law. The above terms and conditions shall be governed by the laws of The Netherlands, without giving effect to (i) its conflict of laws provisions, or (ii) the United Nations Convention for Contracts for the International Sale of Goods, which is explicitly excluded. You agree to submit to the jurisdiction of The Netherlands for any and all disputes, claims and actions arising from or in connection with the Data provided to you hereunder.

Government End Users. If the Data is being acquired by or on behalf of the United States government or any other entity seeking or applying rights similar to those customarily claimed by the United States government, this Data is a "commercial item" as that term is defined at 48 C.F.R. ("FAR") 2.101, is licensed in accordance with these End-User Terms, and each copy of Data delivered or otherwise furnished shall be marked and embedded as appropriate with the following "Notice of Use," and shall be treated in accordance with such Notice:

NOTICE OF USE

CONTRACTOR (MANUFACTURER/ SUPPLIER) NAME: HERE

CONTRACTOR (MANUFACTURER/SUPPLIER) ADDRESS:

425 West Randolph Street, Chicago, Illinois 60606

This Data is a commercial item as defined in FAR 2.101 and is subject to these End-User Terms under which this Data was provided.

© 1987 - 2017 HERE – All rights reserved.

If the Contracting Officer, federal government agency, or any federal official refuses to use the legend provided herein, the Contracting Officer, federal government agency, or any federal official must notify HERE prior to seeking additional or alternative rights in the Data.

Sertifika

Manufacturer ・Name：Panasonic Corporation ・Address：4261 Ikonobe-cho, Tsuzuki-ku, Yokohama-shi, Kanagawa-ken, 224-8520, Japan
Specifications of Bluetooth Frequency band：2402-2480MHz Maximum radio-frequency power： 2.5mW Max Specifications of WLAN Frequency band：2412-2472MHz Maximum radio-frequency power： 100mW Max
Model No.[*] CV-DL58EAAJ,CV-DL58EBAJ,CV-DL58ECAJ,CV-DL58EDAJ
CE
Hereby, Panasonic Corporation declares that the radio equipment type [*] is in compliance with Directive 2014/53/EU. The full text of the EU declaration of conformity is available at the following internet address: http://www.ptc.panasonic.eu/

С настоящото Panasonic Corporation декларира, че този тип радиосъоръжен ие [*] е в съответствие с Директива 2014/53/ЕС. Цялостният текст на ЕС декларацията за съответствие може да се намери н а следния интернет адрес: http://www.ptc.panasonic.eu/
Tímto Panasonic Corporation prohlašuje, že typ rádiového zařízení [*] je v souladu se směrnicí 2014/53/EU. Úplné znění EU prohlášení o shodě je k dispozici na této internetové adrese: http://www.ptc.panasonic.eu/
Hermed erklærer Panasonic Corporation, at radioudstyrstypen [*] er i overensstemmelse med direktiv 2014/53/EU. EU-overensstemmelseserklæringens fulde tekst kan findes på følgende internetadresse: http://www.ptc.panasonic.eu/
Hiermit erklärt Panasonic Corporation, dass der Funkanlagentyp [*] der Richtlinie 2014/53/EU entspricht. Der vollständige Text der EU-Konformitätserklärung ist unter der folgenden Internetadresse verfügbar: http://www.ptc.panasonic.eu/
Käesolevaga deklareerib Panasonic Corporation, et käesolev raadioseadme tüüp [*] vastab direktiivi 2014/53/EL nõuetele. ELi vastavusdeklaratsiooni täielik tekst on kättesaadav järgmisel internetiaadressil: http://www.ptc.panasonic.eu/

Με την παρούσα ο/η Panasonic Corporation, δηλώνει ότι ο ραδιοεξοπλισμός [*] πληροί την οδηγία 2014/53/ΕΕ. Το πλήρες κείμενο της δήλωσης συμμόρφωσης ΕΕ διατίθεται στην ακόλουθη ιστο σελίδα στο διαδίκτυο: http://www.ptc.panasonic.eu/
Por la presente, Panasonic Corporation declara que el tipo de equipo radioelé ctrico [*] es conforme con la Directiva 2014/53/UE. El texto completo de la declaración UE de conformidad está disponible en la dirección Internet siguiente: http://www.ptc.panasonic.eu/
Le soussigné, Panasonic Corporation, déclare que l'équipement radioélectrique du type [*] est conforme à la directive 2014/53/UE. Le texte complet de la déclaration UE de conformité est disponible à l'adresse internet suivante: http://www.ptc.panasonic.eu/
Il fabbricante, Panasonic Corporation, dichiara che il tipo di apparecchiatura radio [*] è conforme alla direttiva 2014/53/UE. Il testo completo della dichiarazione di conformità UE è disponibile al seguente indirizzo Internet: http://www.ptc.panasonic.eu/
Ar šo Panasonic Corporation deklarē, ka radioiekārta [*] atbilst Direktīvai 2014/53/ES. Pilns ES atbilstības deklarācijas teksts ir pieejams šādā interneta vietnē: http://www.ptc.panasonic.eu/

Aš, Panasonic Corporation, patvirtinu, kad radijo įrenginių tipas [*] atitinka Direktyvą 2014/53/ES. Visas ES atitikties deklaracijos tekstas prieinamas šiuo interneto adresu: http://www.ptc.panasonic.eu/
Panasonic Corporation ovime izjavljuje da je radijska oprema tipa [*] u skladu s Direktivom 2014/53/EU. Cjeloviti tekst EU izjave o sukladnosti dostupan je na sljedećoj internetskoj adresi: http://www.ptc.panasonic.eu/
Panasonic Corporation igazolja, hogy a [*] típusú rádióberendezés megfelel a 2014/53/EU irányelvnek. Az EU-megfelelőségi nyilatkozat teljes szövege elérhető a következő internetes cí men: http://www.ptc.panasonic.eu/
B'dan, Panasonic Corporation, niddikjara li dan it-tip ta' tagħmir tar-radju [*] huwa konformi mad-Direttiva 2014/53/UE. It-test kollu tad-dikjarazzjoni ta' konformità tal-UE huwa disponibbli f'dan l-indirizz tal-Internet li ġej: http://www.ptc.panasonic.eu/
Hierbij verklaar ik, Panasonic Corporation, dat het type radioapparatuur [*] conform is met Richtlijn 2014/53/EU. De volledige tekst van de EU-conformiteitsverklaring kan worden geraadpleegd op het volgende internetadres: http://www.ptc.panasonic.eu/

Panasonic Corporation niniejszym oświadcza, że typ urządzenia radiowego [*] jest zgodny z dyrektywą 2014/53/UE. Pełny tekst deklaracji zgodności UE jest dostępny pod następującym adresem internetowym: http://www.ptc.panasonic.eu/
O(a) abaixo assinado(a) Panasonic Corporation declara que o presente tipo de equipamento de rádio [*] está em conformidade com a Diretiva 2014/53/UE. O texto integral da declaração de conformidade está disponível no seguinte endereço de Internet: http://www.ptc.panasonic.eu/
Prin prezenta, Panasonic Corporation declară că tipul de echipamente radio [*] este în conformitate cu Directiva 2014/53/UE. Textul integral al declarației UE de conformitate este disponibil la următoarea adresă internet: http://www.ptc.panasonic.eu/
Panasonic Corporation týmto vyhlasuje, že rádiové zariadenie typu [*] je v sú lade so smernicou 2014/53/EÚ. Úplné EÚ vyhlásenie o zhode je k dispozícii na tejto internetovej adrese: http://www.ptc.panasonic.eu/
Panasonic Corporation potrjuje, da je tip radijske opreme [*] skladen z Direktivo 2014/53/EU. Celotno besedilo izjave EU o skladnosti je na voljo na naslednjem spletnem naslovu: http://www.ptc.panasonic.eu/

Panasonic Corporation vakuuttaa, että radiolaitetyyppi [*] on direktiivin 2014/53/EU mukainen. EU-vaatimustenmukaisuusvakuutuksen täysimittainen teksti on saatavilla seuraavassa internetosoitteessa: http://www.ptc.panasonic.eu/
Härmed försäkrar Panasonic Corporation att denna typ av radioutrustning [*] ö verensstämmer med direktiv 2014/53/EU. Den fullständiga texten till EU-försäkran om överensstämmelse finns på följande webbadress: http://www.ptc.panasonic.eu/

Bluetooth смугу радіочастот, в якій працює радіообладнання; 2402-2480MHz максимальну потужність випромінювання в смузі радіочастот, в якій працює радіообладнання; 2.5mW WLAN смугу радіочастот, в якій працює радіообладнання; 2412-2472MHz максимальну потужність випромінювання в смузі радіочастот, в якій працює радіообладнання; 100mW
моделі №.[*] CV-DL58R5AJ,CV-DL58R6AJ
справжнім Panasonic Corporation заявляє, що тип радіообладнання [*] відпо відає Технічному регламенту радіообладнання; повний текст декларації про відповідність доступний на веб-сайті за такою ад ресою: https://service.panasonic.ua/ (розділ «Технічне регулювання»)

Panasonic Corporation, [*] türü telsiz ekipmanının 2014/53/EU Direktifine uygun olduğunu beyan etmektedir.
AB uygunluk beyanının tam metnine aşağıdaki internet adresinden ulaşılabilir:
http://www.ptc.panasonic.eu/

Model No.[*]
CV-DL58EAAJ,CV-DL58EBAJ

HARMAN

EC Declaration of Conformity

HARMAN/BECKER
Automotive Systems GmbH
Becker-Göring-Str. 16
D-76307 Karlsbad, Germany

declares under our sole responsibility, that the product

Description of object	:	**media extension unit with navigation functionality**
Brand / Model Name	:	**Toyota / Lexus / HM Extension Unit**
Type name of system	:	**HB T111 / HB T101**

is conform to the provisions of the directives:

- European Vehicle EMC Directive 72/245/EEC
- Radio Equipment Directive, RED 2014/53/EU

The following harmonized European standards have been applied:

2009/19/EC	:	European Vehicle EMC Directive
ISO 7637	:	Road vehicles - Electrical disturbances from conduction and coupling
EN 62368	:	Audio/video, information and communication technology equipment - Safety requirements
EN 300 440	:	Electromagnetic compatibility and Radio spectrum Matters (ERM); Short range devices; Radio equipment to be used in the 1 GHz to 40 GHz frequency range; Part 2: Harmonized EN under article 3.2 of the R&TTE Directive
EN 301 489 - Part 01	:	Common Technical Requirements
EN 301 489 - Part 03	:	Specific Conditions for Short Range Devices (SRD) operating on frequencies between 9kHz and 40 GHz
2000/53/EC	:	End of life vehicles (ELV)

I declare as the authorized responsible person, that the product herewith is in conformity with the stated standards and other related documents.

Declared by:

Mr. Frank Weikelmann, Director Qualification Europe

Karlsbad	01.07.2016	i. V.
(Place)	**(Date)**	**(Signature)**

Mr. Roland Kohlmeyer, Senior Director Quality Europe

Karlsbad	01.07.2016	i. V.
(Place)	**(Date)**	**(Signature)**

Declaration of Conformity (DoC)

Hereby, Harman Becker Automotive Systems GmbH declares that the radio equipment type HM Extension Unit is in compliance with Directive 2014/53/EU. The full text of the EU declaration of conformity is available at the following internet address: (*1)

Harman Becker Automotive Systems GmbH vakuuttaa, että radiolaitetyyppi HM Extension Unit on direktiivin 2014/53/EU mukainen. EU-vaatimustenmukaisuusvakuutuksen täysimittainen teksti on saatavilla seuraavassa internetosoitteessa: (*1)

Hierbij verklaar ik, Harman Becker Automotive Systems GmbH, dat het type radioapparatuur HM Extension Unit conform is met Richtlijn 2014/53/EU. De volledige tekst van de EU-conformiteitsverklaring kan worden geraadpleegd op het volgende internetadres: (*1)

Le soussigné, Harman Becker Automotive Systems GmbH, déclare que l'é quipement radioélectrique du type HM Extension Unit est conforme à la directive 2014/53/UE. Le texte complet de la déclaration UE de conformité est disponible à l'adresse internet suivante: (*1)

Härmed försäkrar Harman Becker Automotive Systems GmbH att denna typ av radioutrustning HM Extension Unit överensstämmer med direktiv 2014/53/EU.
Den fullständiga texten till EU-försäkran om överensstämmelse finns på fö ljande webbadress: (*1)

Hermed erklærer Harman Becker Automotive Systems GmbH, at radioudstyrstypen HM Extension Unit er i overensstemmelse med direktiv 2014/53/EU. EU-overensstemmelseserklæringens fulde tekst kan findes på f ølgende internetadresse: (*1)

Hiermit erklärt Harman Becker Automotive Systems GmbH, dass der Funkanlagentyp HM Extension Unit der Richtlinie 2014/53/EU entspricht.
Der vollständige Text der EU-Konformitätserklärung ist unter der folgenden Internetadresse verfügbar: (*1)

Με την παρούσα ο/η Harman Becker Automotive Systems GmbH, δηλώνει ό τι ο ραδιοεξοπλισμός HM Extension Unit πληροί την οδηγία 2014/53/ΕΕ. Το πλήρες κείμενο της δήλωσης συμμόρφωσης ΕΕ διατίθεται στην ακόλουθη ισ τοσελίδα στο διαδίκτυο: (*1)

Il fabbricante, Harman Becker Automotive Systems GmbH, dichiara che il tipo di apparecchiatura radio HM Extension Unit è conforme alla direttiva 2014/53/UE.
Il testo completo della dichiarazione di conformità UE è disponibile al seguente indirizzo Internet: (*1)

Por la presente,Harman Becker Automotive Systems GmbH declara que el tipo de equipo radioeléctrico HM Extension Unit es conforme con la Directiva 2014/53/UE.
El texto completo de la declaración UE de conformidad está disponible en la dirección Internet siguiente: (*1)

O(a) abaixo assinado(a) Harman Becker Automotive Systems GmbH declara que o presente tipo de equipamento de rádio HM Extension Unit está em conformidade com a Diretiva 2014/53/UE.
O texto integral da declaração de conformidade está disponível no seguinte endereço de Internet: (*1)

B'dan, Harman Becker Automotive Systems GmbH, niddikjara li dan it-tip ta' tagħmir tar-radju HM Extension Unit huwa konformi mad-Direttiva 2014/53/UE.
It-test kollu tad-dikjarazzjoni ta' konformità tal-UE huwa disponibbli f'dan l-indirizz tal-Internet li ġej: (*1)

Käesolevaga deklareerib Harman Becker Automotive Systems GmbH, et kä esolev raadioseadme tüüp HM Extension Unit vastab direktiivi 2014/53/EL n õuetele. ELi vastavusdeklaratsiooni täielik tekst on kättesaadav järgmisel internetiaadressil: (*1)

Harman Becker Automotive Systems GmbH igazolja, hogy a HM Extension Unit típusú rádióberendezés megfelel a 2014/53/EU irányelvnek. Az EU-megfelelőségi nyilatkozat teljes szövege elérhető a következő internetes cí men: (*1)

Harman Becker Automotive Systems GmbH týmto vyhlasuje, že rádiové zariadenie typu HM Extension Unit je v súlade so smernicou 2014/53/EÚ. Ú plné EÚ vyhlásenie o zhode je k dispozícii na tejto internetovej adrese: (*1)

Tímto Harman Becker Automotive Systems GmbH prohlašuje, že typ rádiové ho zařízení HM Extension Unit je v souladu se směrnicí 2014/53/EU. Úplné znění EU prohlášení o shodě je k dispozici na této internetové adrese: (*1)

Harman Becker Automotive Systems GmbH potrjuje, da je tip radijske opreme HM Extension Unit skladen z Direktivo 2014/53/EU. Celotno besedilo izjave EU o skladnosti je na voljo na naslednjem spletnem naslovu: (*1)

Aš, Harman Becker Automotive Systems GmbH, patvirtinu, kad radijo į renginių tipas HM Extension Unit atitinka Direktyvą 2014/53/ES. Visas ES atitikties deklaracijos tekstas prieinamas šiuo interneto adresu: (*1)

Ar šo Harman Becker Automotive Systems GmbH deklarē, ka radioiekārta HM Extension Unit atbilst Direktīvai 2014/53/ES.
Pilns ES atbilstības deklarācijas teksts ir pieejams šādā interneta vietnē: (*1)

Harman Becker Automotive Systems GmbH niniejszym oświadcza, że typ urządzenia radiowego HM Extension Unit jest zgodny z dyrektywą 2014/53/UE. Pełny tekst deklaracji zgodności UE jest dostępny pod następuj ącym adresem internetowym: (*1)

Hér, Harman Becker Automotive Systems GmbH lýsir yfir að radíóbúnaður tegund HM Extension Unit er í samræmi við tilskipun 2014/53 / EB. The fullur texti af ESB-samræmisyfirlýsing er í boði á eftirfarandi veffangi: (*1)

Herved Harman Becker Automotive Systems GmbH erklærer at radioutstyr type HM Extension Unit er i samsvar med direktiv 2014/53 / EU. Den fullstendige teksten i EU-erklæring er tilgjengelig på følgende internettadresse : (*1)

С настоящото Harman Becker Automotive Systems GmbH декларира, че т ози тип радиосъоръжение HM Extension Unit е в съответствие с Директи ва 2014/53/ЕС. Цялостният текст на ЕС декларацията за съответствие м оже да се намери на следния интернет адрес: (*1)

Harman Becker Automotive Systems GmbH ovime izjavljuje da je radijska oprema tipa HM Extension Unit u skladu s Direktivom 2014/53/EU. Cjeloviti tekst EU izjave o sukladnosti dostupan je na sljedećoj internetskoj adresi: (*1)

Цим компанія Harman Becker Automotive Systems GmbH заявляє, що рад іообладнання, тип HM Extension Unit (модуль розширення Harman), відп овідає положенням Директиви 2014/53/EU.
Повний текст Декларації про відповідність директивам ЄС міститься за т аким посиланням: (*1)

GPS frequency : 1575,42 MHz +/- 2 MHz (Receiving only)

(*1) http://www.harman.com/compliance

Harman Becker Automotive Systems GmbH
Infortainment Marketing
Becker-Goering-Str.16
D-76307 Karlsbad Germany

TARGET MARKET: UKRAINE

справжнім (Harman Becker Automotive Systems GmbH) заявляє, що тип р адіообладнання (HM Extension Unit) відповідає Технічному регламенту р адіообладнання;
повний текст декларації про відповідність доступний на веб-сайті за тако ю адресою: http://www.harman.com/compliance

Використовуваний частотний спектр
GPS: 1575,42 MHz +/- 2 MHz (Тільки для отримання) (---- dBm)

Підприємство з іноземними інвестиціями «Тойота-Україна»
ПІІ «Тойота-Україна»
Україна, Київ, проспект Степана Бандери, 24-Б

- Gracenote, Gracenote logosu ve logo tipi, “Powered by Gracenote”, MusicID, Playlist Plus ve MediaVOCS ABD ve/veya diğer ülkelerde Gracenote, Inc. şirketinin tescilli ticari markaları veya ticari markalarıdır

Gracenote® End User License Agreement - Music

This application or device contains software from Gracenote, Inc. of Emeryville, California (“Gracenote”). The software from Gracenote (the “Gracenote Software”) enables this application to perform disc and/or file identification and obtain music-related information, including name, artist, track, and title information (“Gracenote Data”) from online servers or embedded databases (collectively, “Gracenote Servers”) and to perform other functions. You may use Gracenote Data only by means of the intended End-User functions of this application or device.

This application or device may contain content belonging to Gracenote’s providers. If so, all of the restrictions set forth herein with respect to Gracenote Data shall also apply to such content and such content providers shall be entitled to all of the benefits and protections set forth herein that are available to Gracenote.

You agree that you will use Gracenote Data, the Gracenote Software, and Gracenote Servers for your own personal non-commercial use only. You agree not to assign, copy, transfer or transmit the Gracenote Software or any Gracenote Data to any third party. YOU AGREE NOT TO USE OR EXPLOIT GRACENOTE DATA, THE GRACENOTE SOFTWARE, OR GRACENOTE SERVERS, EXCEPT AS EXPRESSLY PERMITTED HEREIN.

You agree that your non-exclusive license to use the Gracenote Data, the Gracenote Software, and Gracenote Servers will terminate if you violate these restrictions. If your license terminates, you agree to cease any and all use of the Gracenote Data, the Gracenote Software, and Gracenote Servers. Gracenote reserves all rights in Gracenote Data, the Gracenote Software, and the Gracenote Servers, including all ownership rights. Under no circumstances will Gracenote become liable for any payment to you for any information that you provide. You agree that Gracenote, Inc. may enforce its rights under this Agreement against you directly in its own name.

The Gracenote service uses a unique identifier to track queries for statistical purposes. The purpose of a randomly assigned numeric identifier is to allow the Gracenote service to count queries without knowing anything about who you are. For more information, see the web page for the Gracenote Privacy Policy for the Gracenote service.

The Gracenote Software and each item of Gracenote Data are licensed to you “AS IS.” Gracenote makes no representations or warranties, express or implied, regarding the accuracy of any Gracenote Data from the Gracenote Servers. Gracenote reserves the right to delete data from the Gracenote Servers or to change data categories for any cause that Gracenote deems sufficient. No warranty is made that the Gracenote Software or Gracenote Servers are error-free or that functioning of Gracenote Software or Gracenote Servers will be uninterrupted. Gracenote is not obligated to provide you with new enhanced or additional data types or categories that Gracenote may provide in the future and is free to discontinue its services at any time.

GRACENOTE DISCLAIMS ALL WARRANTIES EXPRESS OR IMPLIED, INCLUDING, BUT NOT LIMITED TO, IMPLIED WARRANTIES OF MERCHANTABILITY, FITNESS FOR A PARTICULAR PURPOSE, TITLE, AND NON-INFRINGEMENT. GRACENOTE DOES NOT WARRANT THE RESULTS THAT WILL BE OBTAINED BY YOUR USE OF THE GRACENOTE SOFTWARE OR ANY GRACENOTE SERVER. IN NO CASE WILL GRACENOTE BE LIABLE FOR ANY CONSEQUENTIAL OR INCIDENTAL DAMAGES OR FOR ANY LOST PROFITS OR LOST REVENUES.

copyright © 2000 to present Gracenote

LEXUS TÜRKİYE
Cumhuriyet Mah. Yakacık D-100 Kuzey Yan Yol Cad. No: 5 Kartal-İSTANBUL
Lexus İletişim Merkezi: (0212) 354 0 355
lexus.com.tr

Lexus Türkiye, Toyota Türkiye Pazarlama ve Satış A.Ş.'nin bir bölümüdür.

Yayın No: OM111548T