RX450h/200t

NAVİGASYON VE MULTİMEDYA EKRANI

© 02/16 LEXUS
Tüm hakları saklıdır. Toyota Türkiye Pazarlama ve Satış A.Ş.'nin izni olmaksızın bu kitabın tamamı veya bir kısmı tekrar yazılamaz ve kopya edilemez.

Bu kitap TOYOTA Türkiye Pazarlama ve Satış A.Ş. bünyesinde EĞİTİM MÜDÜRLÜĞÜ tarafından yayımlanmıştır.

Yayın No. OM48E58T

1	HIZLI KILAVUZ	9
2	TEMEL İŞLEV	27
3	NAVİGASYON SİSTEMİ	77
4	MÜZİK/GÖRÜNTÜ SİSTEMİ	153
5	SESLİ KOMUT SİSTEMİ	217
6	ÇEVRESEL İZLEME SİSTEMİ	229
7	TELEFON	291
8	BAĞLANTILI HİZMETLER	333
9	12,3 İNÇ EKRAN	357
	DİZİN	365

Aşağıdaki donanımlar ile ilgili bilgiler için "Kullanıcı El Kitabı"na bakınız.
- **Klima**
- **Yakıt tüketimi**
- **Enerji ekranı (RX450h)**
- **Araç kişiselleştirme ayarları**
- **Lexus park destek sensörü**

Giriş

NAVİGASYON SİSTEMİ KULLANICI EL KİTABI

Bu kullanıcı el kitabı sistemin çalışmasını açıklamaktadır. Cihazı uygun şekilde kullanmak için kullanıcı el kitabını lütfen dikkatle okuyunuz. Bu kullanıcı el kitabını her zaman aracınızda saklayınız.

Belgede kullanılan ekran görüntüleri ve sistemin gerçek görüntüleri, bu belge hazırlanırken bulunan fonksiyonlara ve/veya sözleşmeye ve harita verilerine bağlı olarak değişiklik gösterir.

Bazı durumlarda, ekranlar arasında geçiş yaparken ekranın değişmesi normalden uzun sürebilir, ekran anlık olarak boş olabilir veya parazit görülebilir.

Bu el kitabı içeriğinin, örneğin sistemin yazılımı güncellendiğinde sistemden farklı olabileceğini unutmayınız.

NAVİGASYON SİSTEMİ

Navigasyon Sistemi, teknolojik açıdan şimdiye kadar geliştirilen en gelişmiş araç aksesuarlarından biridir. Sistem uydu sinyallerini ABD Savunma Bakanlığı'nın işlettiği Küresel Konumlandırma Sisteminden (GPS) alır. Bu sinyalleri ve diğer araç alıcılarını kullanan sistem, mevcut konumunuzu belirler ve istediğiniz varış noktasını bulmaya yardımcı olur.

Navigasyon sistemi, mevcut başlangıç konumunuzdan varış noktanıza kadar verimli güzergahları seçecek şekilde tasarlanmıştır. Sistem ayrıca sizi, bilmediğiniz bir varış noktasına verimli bir şekilde yönlendirecek şekilde tasarlanmıştır. Harita veritabanı AISIN AW haritalara dayanmaktadır ve bunların bilgi kaynağı da HERE haritalarından gelmektedir. Hesaplanan güzergahlar en kısa veya trafik tıkanıklığının en az olduğu yollar olmayabilir. Bazen kendi bildiğiniz "kestirme" yollar veya bölge hakkında sahip olduğunuz bilgi, istediğiniz yere hesaplanan güzergahlardan daha hızlı ulaşmanızı sağlayabilir.

Navigasyon sistemi veritabanı, restoran ve oteller gibi varış noktalarını kolayca bulmanıza yardımcı olacak Önemli Nokta kategorileri içerir. Varış noktası veritabanında yoksa, bu konuma yakın bir cadde veya kavşağın ismini yazdığınızda sistem oraya ulaşmanız için sizi yönlendirecektir.

Sistem görsel bir harita ve sesli talimatları bir arada sunar. Sesli talimatlar, kalan mesafeyi, dönülecek yönü ve yaklaşılan kavşağı bildirir. Bu sesli talimatlar, gözlerinizi yoldan ayırmanıza gerek olmadan size manevra, şerit değiştirme veya yavaşlama için yeterli zaman sağlar.

Mevcut tüm araç navigasyon sistemlerinde bazı belli kısıtlamalar bulunmaktadır. Bu kısıtlamaların, söz konusu sistemlerin tüm işlevleriyle çalışmasını etkileyebileceğini lütfen unutmayınız. Araç konumunun doğruluğu uydu durumuna, yol durumuna, aracın durumuna ve diğer koşullara bağlıdır. Sistemin sınırlamaları ile ilgili daha fazla bilgi için 147. sayfaya bakınız.

TOYOTA MOTOR CORPORATION

BU EL KİTABINA İLİŞKİN ÖNEMLİ BİLGİLER

Bu kullanıcı el kitabı, güvenlik amacıyla özel dikkat gerektiren noktaları aşağıdaki işaretlerle belirtmektedir.

DİKKAT

- Bu uyarı, uyulmadığı takdirde yaralanmalara neden olabilecek durumlar için kullanılır. Sizin veya başka kişilerin içinde bulunduğu riski azaltmak veya önlemek için ne yapmanız veya ne yapmamanız gerektiği hakkında size bilgi verir.

UYARI

- Bu uyarı, dikkate alınmadığında aracın veya aksesuarlarının zarar görmesine neden olabilecek durumları gösterir. Aracınıza ve aksesuarlarına zarar verme riskini azaltmak veya önlemek için, sırasıyla ne yapmanız veya ne yapmamanız gerektiği hakkında size bilgi verir.

RESİMLERDE KULLANILAN SİMGELER

Güvenlik simgesi
Bu kitapta ayrıca ortasında yatık çizgi bulunan bir daire resmi göreceksiniz, bunun anlamı “Yapmayınız” veya “Olmasını önleyiniz”dir.

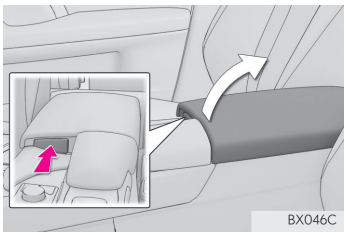

Hareket belirten oklar

➡ Anahtarları ve diğer cihazları kullanmak için yapılacak hareketleri (basmak, çevirmek, vb.) gösterir.

⇨ Hareketin sonucunu gösterir (kapağın açılması gibi).

BU EL KİTABI NASIL OKUNMALIDIR

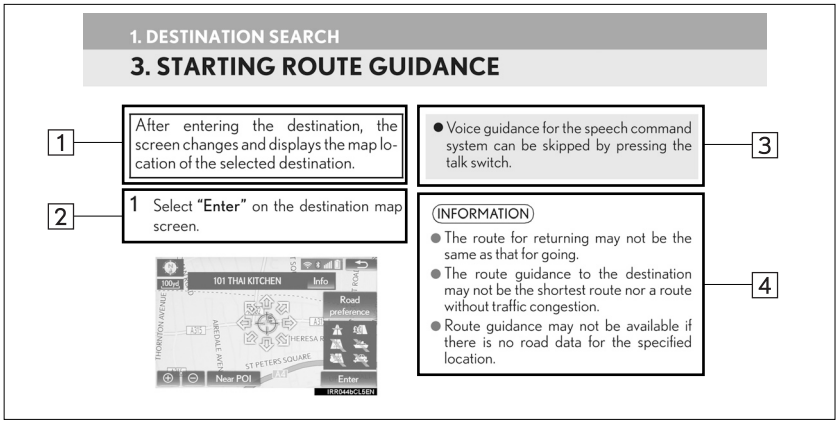

No.	Adı	Açıklama
1	Kullanım Ana hatlar	İşlemin ana hatları anlatılır.
2	Temel İşlemler	Bir işlemin adımları açıklanır.
3	İlgili İşlemler	Temel bir işleme ait destekleyici işlemler anlatılır.
4	Bilgi	Kullanıcıya yönelik olarak yararlı bilgiler açıklanır.

■ HİBRİT ARAÇLAR İLE İLGİLİ BİLGİLER, BENZİNLİ ARAÇLAR İLE İLGİLİ BİLGİLERİN YANINDA PARANTEZ İÇİNDE VERİLİR

Benzinli ve hibrit araçlar için farklı yazım tipleri

▶Örnek

Motor*1 güç*2 düğmesi ACCESSORY veya KONTAK AÇIK *1 AÇIK*2 konumuna alındığında, ilk ekran görüntülenir ve sistem çalışır.

*1: Benzinli araçlar

*2: Hibrit sistemli araçlar

GÜVENLİK TALİMATLARI

Bu sistemi en güvenli şekilde kullanabilmek için lütfen aşağıdaki güvenlik talimatlarına uyunuz.

Bu sistem sizi varış noktasına ulaştırmaya yardımcı olmak üzere tasarlanmıştır ve sistemi uygun şekilde kullandığınız sürece bunu sağlayabilir. Aracın güvenli şekilde kullanılmasından ve yolcuların emniyetinden yalnızca sürücü sorumludur.

Bu sistemin hiçbir özelliğini dikkatinizi dağıtacak ve güvenli seyrinizi engelleyecek biçimde kullanmayınız. Sürüş sırasında birinci öncelik her zaman aracın güvenli şekilde seyri olmalıdır. Aracı kullanırken tüm trafik kurallarını göz önünde bulundurunuz.

Sistemi etkin şekilde kullanmaya başlamadan önce nasıl kullanacağınızı öğrenerek tamamen alışmış olunuz. Sistemi anladığınızdan emin olmak için tüm el kitabını okuyunuz. Başka kişilerin bu kullanıcı el kitabındaki talimatları okuyup anlamadan bu sistemi kullanmalarına izin vermeyiniz.

Güvenliğiniz için seyir halindeyken bazı işlevler kullanılamayabilir. Kullanılmayan ekran düğmeleri soluk olarak görünür.

⚠ DİKKAT

- Sistemi aracınızla seyir halindeyken kullanıyorsanız son derece dikkatli olunuz. Yol, trafik veya hava koşullarına gereken dikkatin gösterilmemesi kazaya neden olabilir.
- Aracı kullanırken trafik kurallarına mutlaka uyunuz ve yol koşullarına dikkat ediniz. Yoldaki bir trafik işareti değiştirildiyse, güzergah yönlendirmede tek yönlü bir caddenin yönü gibi konularda güncel bilgiler olmayabilir.

Aracı kullanırken, daha çok sesli talimatları dinlemeye çalışınız ve sadece güvenliyse kısa süreyle ekrana bakınız. Ancak, sadece sesli yönlendirmeye güvenmeyiniz. Bu özelliği sadece referans olarak kullanınız. Sistem mevcut konumu doğru şekilde belirleyemezse hatalı, geç veya sessiz bir yönlendirme yapılabilir.

Sistemdeki veriler nadiren eksik olabilir. Sürüş sınırlamaları dahil olmak üzere yol koşulları da (sola dönüş yok işaretleri, caddelerin kapanması, vb.) sıklıkla değişir. Bu nedenle, sistemdeki talimatları takip etmeden önce talimatın güvenli ve kurallara uygun şekilde yerine getirilip getirilemeyeceğini kontrol ediniz.

Bu sistem bir yerin güvenliği, caddelerin durumları ve acil servislerin kullanılabilir olması hakkında uyarılarda bulunamaz. Bir yerin güvenliği hakkında şüpheniz varsa, aracınızı buraya sürmeyiniz. Bu sistem hiçbir koşul altında sürücünün karar verme mekanizması yerine geçemez.

Bu sistemi, yalnızca kullanımının yasal olduğu konumlarda kullanınız. Bazı bölgelerde sürücünün yanında navigasyon ekranı kullanımını yasaklayan kanunlar vardır.

İÇİNDEKİLER LİSTESİ

1 HIZLI KILAVUZ

1. TEMEL İŞLEV 10

Remote Touch 10

"Menü" EKRANI.....12

2. HIZLI REFERANS 16

“Ayarlar” EKRANI 16

"Bilgi" EKRANI.....18

3. NAVİGASYONUN KULLANIMI.....20

EV KONUMUNU KAYDETME.....20

HIZLI ERİŞİM KAYDETME.....21

İŞLEM AKIŞI: GÜZERGAHI YÖNLENDİRME 22

EV KONUMUNU VARIŞ NOKTASI OLARAK AYARLAMA.....23

4. İŞLEV DİZİNİ 24

İŞLEV DİZİNİ 24

2 TEMEL İŞLEV

1. KULLANMADAN ÖNCEKİ TEMEL BİLGİLER.....28

İLK EKRAN.....28

Remote Touch’ın KULLANIMI 30

HARF VE RAKAMLARIN GİRİLMESİ/LİSTE EKRANININ KULLANIMI 32

EKRAN AYARI 36

ARAÇ BİLGİ EKRANI VE NAVİGASYON SİSTEMİNİ BİRBİRİNE BAĞLAMA.....38

2. AĞ AYARLARI 39

Bluetooth® CİHAZIN KAYDEDİLMESİ/BAĞLANMASI 39

Bluetooth® AYARLARI 45

Bluetooth® CİHAZI İLE İNTERNET'E BAĞLANMA..... 56

İNTERNET'E Wi-Fi® İLE BAĞLANMA..... 59

3. DİĞER AYARLAR 64

GENEL AYARLAR 64

SES AYARLARI 71

ARAÇ AYARLARI 72

3 NAVİGASYON SİSTEMİ

1. TEMEL KULLANIM 78

HIZLI REFERANS..... 78

HARİTA EKRANININ KULLANIMI .. 82

HARİTA EKRANI BİLGİLERİ 87

TRAFİK VE PARK BİLGİLERİ..... 91

2. VARIŞ NOKTASININ ARANMASI 96

VARIŞ NOKTASI ARAMA İŞLEMİ 96

GÜZERGAH YÖNLENDİRMEYİ BAŞLATMA..... 107

3. GÜZERGAH YÖNLENDİRME.... 111

GÜZERGAH YÖNLENDİRME EKRANI 111

TİPİK SESLİ YÖNLENDİRME KOMUTLARI..... 117

GÜZERGAH DÜZENLEME 118

4. HAFIZAM 122

HAFIZA AYARLARI 122

5. AYARLAR 136

NAVİGASYON AYARLARI 136

TRAFİK VE PARK AYARLARI 140

6. NAVİGASYON SİSTEMİ İPUÇLARI 147

GPS (KÜRESEL KONUMLANDIRMA SİSTEMİ) 147

HARİTA VERİTABANI SÜRÜMÜ VE KAPSANAN ALAN..... 150

4 MÜZİK/GÖRÜNTÜ SİSTEMİ

1. TEMEL KULLANIM 154

HIZLI REFERANS 154

BAZI TEMEL İŞLEVLER..... 156

2. RADYONUN KULLANIMI..... 165

AM/FM/DAB RADYO 165

3. MEDYA KULLANIMI..... 170

CD..... 170

DVD 173

USB BELLEK..... 178

iPod..... 183

Bluetooth® MÜZİK 187

AUX 192

4. MÜZİK/GÖRÜNTÜ SİSTEMİ UZAKTAN KUMANDALARI..... 194

DİREKSİYON ÜZERİNDEKİ DÜĞMELER 194

5. AYARLAR..... 197

SES AYARLARI..... 197

6. MÜZİK/GÖRÜNTÜ SİSTEMİNİ KULLANMA İPUÇLARI..... 203

KULLANIM BİLGİLERİ..... 203

5 SESLİ KOMUT SİSTEMİ

1. SESLİ KOMUT SİSTEMİNİN ÇALIŞMASI..... 218

SESLİ KOMUT SİSTEMİ.....218

KOMUT LİSTESİ 225

6 ÇEVRESEL İZLEME SİSTEMİ

1. LEXUS PARK DESTEK EKRANI.....230

LEXUS PARK DESTEK EKRANI.....230

DİKEY PARK (TAHMİNİ SEYİR ÇİZGİLERİ GÖRÜNTÜLEME MODU).....236

DİKEY PARK (PARK DESTEĞİ KILAVUZ ÇİZGİSİ GÖRÜNTÜLEME MODU).....238

PARALEL PARK YAPARKEN.....240

LEXUS PARK DESTEK EKRANI ÖNLEMLERİ.....248

BİLMENİZ GEREKENLER 254

2. PANORAMİK GÖRÜŞ EKRANI..256

PANORAMİK GÖRÜŞ EKRANI 256

ARACIN ETRAFININ KONTROL EDİLMESİ.....261

ARACIN ÖNÜ VE ÇEVRESİNİN KONTROL EDİLMESİ.....262

ARACIN YANLARININ KONTROL EDİLMESİ.....265

ARACIN ARKASININ VE ÇEVRESİNİN KONTROL EDİLMESİ 267

DIŞ DİKİZ AYNALARINI KATLARKEN.....274

BÜYÜTME İŞLEVİ.....276

PANORAMİK GÖRÜŞ EKRANI İLE İLGİLİ UYARILAR 277

BİLMENİZ GEREKENLER 288

7 TELEFON

1. TELEFONUN KULLANIMI (CEP TELEFONU İÇİN ELLER SERBEST SİSTEMİ).....292

HIZLI REFERANS 292

BAZI TEMEL İŞLEVLER 293

Bluetooth® TELEFONDAN ARAMA 297

Bluetooth® TELEFONDAN ÇAĞRI ALMA.....304

Bluetooth® TELEFONDA KONUŞMA 305

Bluetooth® TELEFON MESAJ FONKSİYONU 308

2. AYARLAR 313

TELEFON AYARLARI 313

3. BU DURUMDA NE YAPMALIYIM.....326

SORUN GİDERME.....326

8 BAĞLANTILI HİZMETLER

1. BAĞLANTILI HİZMETLER..... 334

BAĞLANTILI HİZMETLERE GENEL BAKIŞ 334

HİZMETİ KULLANMAK İÇİN GEREKEN AYARLAR 337

ÇEVRİMİÇİ ARAMA..... 338

HAFIZA NOKTALARI VE KAYITLI GÜZERGAHLARIN İÇE AKTARILMASI 342

Cadde Görünümü 345

Panoramio..... 346

HAVA DURUMU 348

YAKIT BİLGİSİ 351

2. AYARLAR 353

BAĞLANTILI HİZMETLER AYARLARI 353

9 12,3 İNÇ EKRANIN

1. 12,3 İNÇ EKRANIN KULLANIMI 358

12,3 İNÇ EKRANA GENEL BAKIŞ 358

"Yan Ekran"ın KULLANIMI..... 361

DİZİN

ALFABETİK DİZİN 366

1

HIZLI KILAVUZ

1 TEMEL İŞLEV

1. Remote Touch 10
2. "Menü" EKRANI..... 12
   DURUM EKRANI 14

2 HIZLI REFERANS

1. “Ayarlar” EKRANI..... 16
2. "Bilgi" EKRANI 18

3 NAVİGASYONUN KULLANIMI

1. EV KONUMUNU KAYDETME 20
2. HIZLI ERİŞİM KAYDETME..... 21
3. İŞLEM AKIŞI: GÜZERGAHI YÖNLENDİRME ..22
4. EV KONUMUNU VARIŞ NOKTASI OLARAK AYARLAMA..... 23

4 İŞLEV DİZİNİ

1. İŞLEV DİZİNİ..... 24

1. Remote Touch

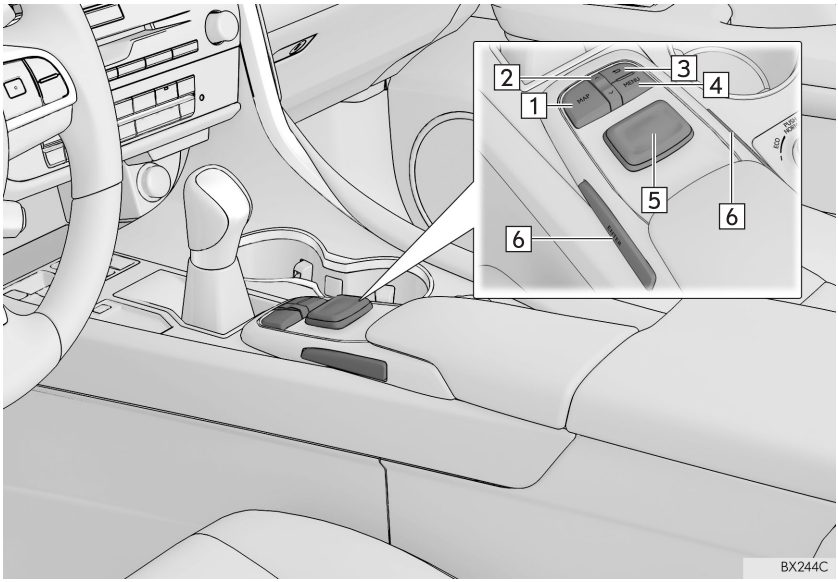

BİLGİ

- Yukarıdaki şekil soldan direksiyonlu araçlar içindir.

No.	Adı	İşlev	Sayfa
1	“MAP” düğmesi	Mevcut konumu görüntülemek, ekran kaydırmayı iptal etmek, yönlendirmeyi başlatmak ve bir sesli yönlendirme komutunu tekrarlamak için basınız.	78, 82
2	“∧·∨” düğmesi	Liste ekranını kaydırmak ve harita ölçeğini değiştirmek için basınız.	30, 33, 82
3	Geri düğmesi	Önceki ekranı görüntülemek için basınız.	30
4	“MENU” düğmesi	“Menü” ekranını görüntülemek için basınız.	12
5	Remote Touch düğmesi	Bir işlev, harf ve ekrandaki bir düğmeyi seçmek için istediğiniz yönde hareket ettiriniz. Seçili işlev, harf veya ekrandaki düğmeyi girmek için kumandaya basınız.	30
6	“ENTER” düğmesi	Seçili işlev, harf veya ekrandaki düğmeyi girmek için kumandaya basınız.	30

2. "Menü" ekranı

"Menü" ekranına aşağıdaki yöntemlerle ulaşılabilir:
Remote Touch üzerindeki **“MENU”** düğmesine basınız.

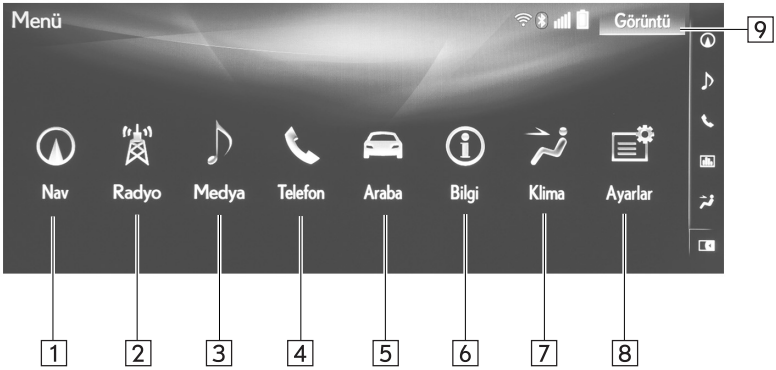

STA002bCL5TR

No.	İşlev	Sayfa
1	Harita ekranı veya navigasyon menüsü ekranını görüntülemek için seçiniz.	78, 80
2	Radyo kontrol ekranını görüntülemek için seçiniz.	154
3	Ortam kontrol ekranını görüntülemek için seçiniz.	
4	Eller serbest kullanım ekranını görüntülemek için seçiniz.	292
5	Enerji ekranı veya yakıt tüketimi ekranını görüntülemek için seçiniz.	“Kullanıcı El Kitabı”
6	“Bilgi” ekranını görüntülemek için seçiniz.	18
7	Klima kontrol ekranını görüntülemek için seçiniz.	“Kullanıcı El Kitabı”
8	“Ayarlar” ekranını görüntülemek için seçiniz.	16
9	Ekran kontrastı ve parlaklığını ayarlamak, ekranı kapatmak gibi işlemler için seçiniz.	36

BİLGİ

- Ayrılmış ekran seçildiğinde, "Ana Ekran"da "Menü" ekranı görüntülenir. (→S.359)

DURUM EKRANI

Wi-Fi® ve Bluetooth® bağlantılarının durumu, ayrıca sinyal seviyesi ve cep telefonu pilinin şarj durumu, durum çubuğunda gösterilir. Bu durum çubuğu tüm modlarda görüntülenir. (Durum çubuğu ekranını kapatmak için: →S.64)

DPD001bCL5TR

No.	Göstergeler	Durum
1	Wi-Fi® sinyalinin seviyesi	Bağlantı yok ◄► Zayıf ◄► Mükemmel • Wi-Fi® fonksiyonu kapatıldığında hiçbir öğe görüntülenmez.
2	Bluetooth® bağlantısının durumu	(Gri) (Mavi) Bağlantı yok ◄► Zayıf ◄► İyi • Bluetooth® bağlantısının anteni, gösterge paneline tümleşiktir. Bluetooth® telefonlar aşağıdaki koşullar ve/veya konumlarda kullanıldığında, Bluetooth® bağlantısının durumu kötüleşebilir: Cep telefonu (koltuğun arkasında veya torpido gözü veya konsol bölmesinde) çeşitli cisimler tarafından engellendiğinde. Cep telefonu metal cisimlere temas ediyor veya metal cisimler tarafından örtülüyorsa. • Bluetooth® telefonu Bluetooth® bağlantısının iyi olduğu bir yerde bırakınız.

No.	Göstergeler	Durum
3	Sinyal seviyesi	Zayıf ◄——► Mükemmel • Sinyal seviyesi her zaman cep telefonunda görüntülenen ile aynı olmayabilir. Kullandığınız telefona bağlı olarak sinyal seviyesi görüntülenmeyebilir. Cep telefonu çekim alanı dışındaysa veya radyo dalgalarının ulaşamadığı bir yerdeyse, "Hizmet Yok" görüntülenir. • Yurtdışında İnternet kullanırken (roaming) "Rm" görüntülenir. Yurtdışında İnternet kullanırken sol üstte "Rm" görüntülenir. • Kullandığınız telefona bağlı olarak kapsama alanı görüntülenmeyebilir.
4	Pil şarj durumu	Boş ◄——► Dolu • Görüntülenen miktar her zaman Bluetooth® cihazda görüntülenen ile aynı olmayabilir. Bağlı Bluetooth® cihazına bağlı olarak pil şarj durumu görüntülenmeyebilir. Bu sistemin şarj işlevi yoktur.

1. “Ayarlar” EKRANI

"Ayarlar" ekranına aşağıdaki yöntemlerle ulaşılabilir:
Remote Touch üzerindeki **“MENU”** düğmesine basınız ve **"Ayarlar"** öğesini seçiniz.

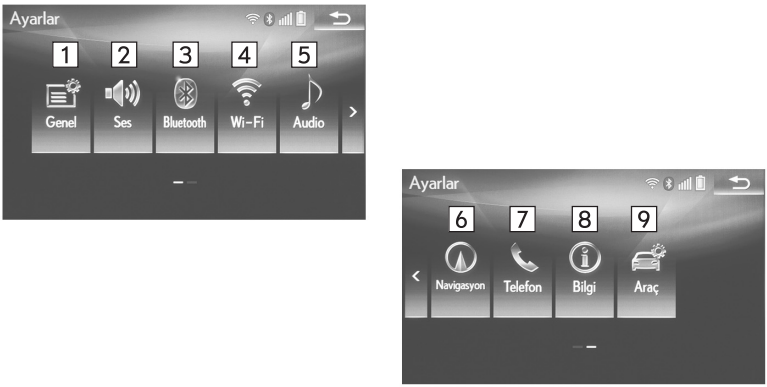

CMS001eCL5TR

No.	İşlev	Sayfa
1	Seçili dili, kullanım sesini, otomatik ekran değiştirme ayarlarını vb. değiştirmek için seçiniz.	64
2	Sesli yönlendirme ayarlarını yapmak için seçiniz.	71
3	Bluetooth® telefonlar ve Bluetooth® müzik cihazlarını ayarlamak için seçiniz.	45
4	Wi-Fi® bağlantı ayarlarını yapmak için seçiniz.	59
5	Radyo ve harici medya ayarlarını yapmak için seçiniz.	197
6	Ortalama hız, ekranda görüntülenen içerikler, POI kategorileri gibi bilgileri etkinleştiren sayfaya erişmek için seçiniz.	136
7	Telefon sesi, rehber, mesaj ayarları gibi ayarları yapmak için seçiniz.	313
8	Trafik bilgileri ve park bilgilerini ayarlamak için seçiniz.	140
9	Bakım bilgileri gibi araç bilgilerini ayarlamak için seçiniz.	72

2. "Bilgi" EKRANI

"Bilgi" ekranına aşağıdaki yöntemlerle ulaşılabilir:
Remote Touch üzerindeki **“MENU”** düğmesine basınız ve **"Bilgi"** öğesini seçiniz.

INF001bCL5TR

No.	İşlev	Sayfa
1	Alınan çoklu FM yayını veya TPEG* bilgilerine göre RDS-TMC* istasyonlarını kullanarak, mevcut konum veya imleç konumu yakınındaki trafik olayları bir liste olarak görüntülenebilir.	91
2	Alınan TPEG* bilgilerini kullanarak otoparkların konumu ve yer olup olmadığı kontrol edilebilir. Otopark varış noktası olarak da ayarlanabilir.	94
3	Yakıt fiyatı bilgilerini görüntülemek için seçiniz.	351
4	Hava durumu bilgilerini görüntülemek için seçiniz.	348
5	Bluetooth® telefon mesaj ekranını görüntülemek için seçiniz.	308
6	Cadde Görünümü görüntülemek için seçiniz.	345
7	Seçili nokta ile ilgili bilgileri görüntülemek için seçiniz.	346
8	USB bellekteki resimleri görüntülemek için seçiniz.	182

*: Yalnızca RDS-TMC veya TPEG (Transport Protocol Experts Group) bilgilerini alırken kullanılabilir. Ülke veya bölgeye bağlı olarak RDS-TMC ve TPEG bilgileri alınamayabilir.

1. EV KONUMUNU KAYDETME

1 Remote Touch üzerindeki “MAP” düğmesine basınız.

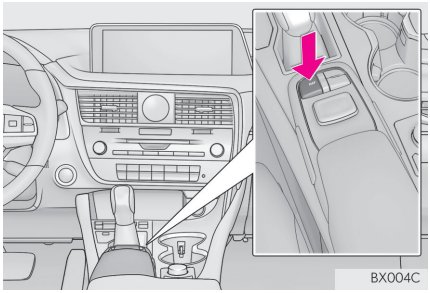

2 "Menü" öğesini seçiniz.

3 "Varış noktası" öğesini seçiniz.

4 "Ev" öğesini seçiniz.

5 “Evet” öğesini seçiniz.

6 Ev konumunuzu aramanın farklı yöntemleri vardır. (→S.96)

7 "Gir" öğesini seçiniz.

Ev konumunun kaydı tamamlanmıştır.

▶ Ev konumunu farklı şekilde kaydetme →S.123

▶ Ad, konum, telefon numarası ve simgenin düzenlenmesi →S.123

▶ Ev konumunu varış noktası olarak ayarlama →S.98

2. HIZLI ERİŞİM KAYDETME

1 Remote Touch üzerindeki “MAP” düğmesine basınız.

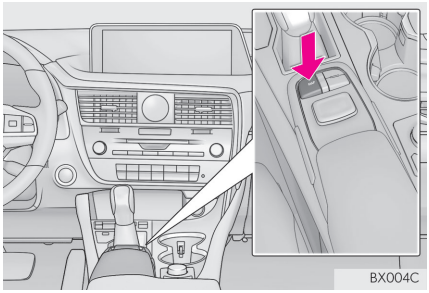

2 "Menü" öğesini seçiniz.

3 "Varış noktası" öğesini seçiniz.

4 Hızlı erişim ekran düğmelerinden birini seçiniz.

5 “Evet” öğesini seçiniz.

6 Hızlı erişim konumlarını aramanın farklı yöntemleri vardır. (→S.96)

7 "Gir" öğesini seçiniz.

Hızlı erişim kaydı tamamlanmıştır.

▶ Hızlı erişim konumlarını farklı şekilde kaydetme
→S.124

▶ Ad, konum, telefon numarası ve simgenin düzenlenmesi
→S.125

▶ Hızlı erişim konumunu varış noktası olarak ayarlama
→S.98

3. İŞLEM AKIŞI: GÜZERGAHI YÖNLENDİRME

1 Remote Touch üzerindeki “MAP” düğmesine basınız.

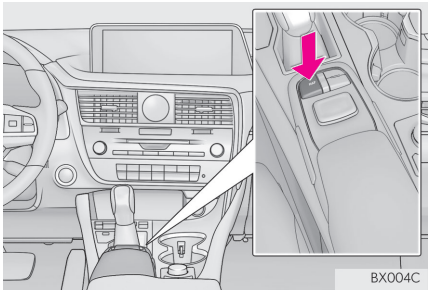

2 "Menü" öğesini seçiniz.

3 "Varış noktası" öğesini seçiniz.

4 Varış noktası aramanın farklı yöntemleri vardır. (→S.96)

5 "Gir" öğesini seçiniz.

6 "Başlat" öğesini seçiniz.

Önerilen dışındaki güzergahları arama (→S.109)

Varış noktasına giden yol ekranda görüntülenebilir ve sesli yönlendirme ile takip edilebilir.

4. EV KONUMUNU VARIŞ NOKTASI OLARAK AYARLAMA

1 **Remote Touch üzerindeki “MAP” düğmesine basınız.**

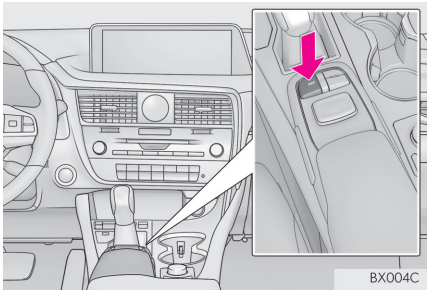

2 **"Menü" öğesini seçiniz.**

3 **"Varış noktası" öğesini seçiniz.**

4 **"Ev" öğesini seçiniz.**

5 **"Gir" öğesini seçiniz.**

6 **"Başlat" öğesini seçiniz.**

Önerilen dışındaki güzergahları arama (→S.109)

Varış noktasına giden yol ekranda görüntülenebilir ve sesli yönlendirme ile takip edilebilir.

1. İŞLEV DİZİNİ

▶Harita

Haritaları görüntüleme	Sayfa
Harita ekranını görüntüleme	78
Mevcut konumu görüntüleme	82
Mevcut konum çevre haritasını görüntüleme	85
Ölçeği değiştirme	82
Harita yönünü değiştirme	83
Önemli noktaları (POI) görüntüleme	87
Tahmin edilen varış noktasına seyahat süresini/varış zamanını görüntüleme	112
Harita modunun seçilmesi	84
Trafik bilgilerini görüntüleme	91

Varış noktası arama	Sayfa
Varış noktasını arama	96
Arama alanını değiştirme	98

▶Güzergah yönlendirme

Güzergah yönlendirmeye başlamadan veya yönlendirme sırasında	Sayfa
Güzergah yönlendirmeye başlama	107
Güzergahın düzenlenmesi	118
Tüm güzergah haritasını görüntüleme	121
Güzergah yönlendirme ses seviyesini ayarlama	71
Varış noktasını silme	119

Hafıza noktaları	Sayfa
Hafıza noktalarını kaydetme	126
Harita ekranındaki işaretleme simgeleri	127

▶Yararlı işlevler

Bilgi	Sayfa
Araç bakım bilgilerini görüntüleme	73

Eller serbest sistemi (cep telefonu için)	Sayfa
Bluetooth® telefonların kaydedilmesi/bağlanması	39
Bluetooth® telefon ile arama yapma	297
Bluetooth® telefondan çağrı alma	304

Sesli komut sistemi	Sayfa
Sistemi sesiniz ile çalıştırma	218

Çevresel izleme sistemi	Sayfa
Aracın arkasının görüntülenmesi	230
Aracın etrafının kontrol edilmesi	256

2

TEMEL İŞLEV

1 KULLANMADAN ÖNCEKİ TEMEL BİLGİLER

1. İLK EKRAN 28

2. Remote Touch'ın KULLANIMI..... 30

3. HARF VE RAKAMLARIN GİRİLMESİ/LİSTE EKRANININ KULLANIMI 32

HARF VE RAKAM GİRİLMESİ..... 32

LİSTE EKRANI 33

4. EKRAN AYARI 36

5. ARAÇ BİLGİ EKRANI VE NAVİGASYON SİSTEMİNİ BİRBİRİNE BAĞLAMA 38

2 AĞ AYARLARI

1. KAYDETME/BAĞLANTI Bluetooth® CİHAZI 39

Bir Bluetooth® telefonun İLK KEZ KAYDEDİLMESİ 39

Bir Bluetooth® MÜZİK ÇALARIN İLK KEZ KAYDEDİLMESİ 41

PROFİLLER..... 43

2. Bluetooth® AYARLARI..... 45

"Bluetooth* ayarları" EKRANI 45

Bluetooth® CİHAZIN TANITILMASI... 46

Bluetooth® CİHAZININ SİLİNMESİ.... 48

Bluetooth® CİHAZLARIN BAĞLANMASI 48

Bluetooth® CİHAZI BİLGİLERİNİN DÜZENLENMESİ 50

"Ayrıntılı Bluetooth* ayarları" EKRANI 52

3. İNTERNET'E Bluetooth® CİHAZ İLE BAĞLANMA..... 56

İNTERNET BAĞLANTISININ AYARLANMASI..... 56

4. İNTERNET'E Wi-Fi® İLE BAĞLANMA..... 59

Wi-Fi®AYARLARI EKRANI 59

Wi-Fi® İŞLEVİNİ KULLANMA İPUÇLARI..... 62

3 DİĞER AYARLAR

1. GENEL AYARLAR 64

GENEL AYARLAR EKRANI 64

2. SES AYARLARI..... 71

SES AYARLARI EKRANI 71

3. ARAÇ AYARLARI 72

BAKIM..... 73

Avrupa dışında satılan araçlarda, sürüş sırasında bazı fonksiyonlar kullanılamayabilir.
*: Bluetooth, Bluetooth SIG. Inc.nin tescilli markasıdır.

1. İLK EKRAN

1 Güç düğmesi ACCESSORY veya kontak açık konuma alındığında, ilk ekran görüntülenir ve sistem çalışmaya başlar.

- İlk ekranda görüntülenen resimler isteğinize göre değiştirilebilir. (→S.67)

- Birkaç saniye sonra "DİKKAT" ekranı görüntülenir.
- Yaklaşık 5 saniye sonra "DİKKAT" ekranı otomatik olarak harita ekranına döner. (Harita ekranını görüntülemek için **“Haritayı göster”** öğesini seçiniz veya Remote Touch üzerindeki **"MAP"** düğmesine basınız.)

DİKKAT

- Araç motor çalışırken (hibrit sistem çalışırken) durdurulduğunda, her zaman emniyet için park frenini çalıştırınız.

BAKIM BİLGİLERİ

Sistem kullanıcıya hangi parçaların ne zaman değiştirileceğini hatırlatır ve ekranda (kayıtlıysa) bayi bilgilerini görüntüler.

Araç periyodik bakım için önceden ayarlanmış bir sürüş mesafesine veya tarihe ulaştığında, sistem açıldığında "Bilgi" ekranı görüntülenir.

- Ekran birkaç saniye boyunca kullanılmazsa bu ekran kaybolur.
- Bu ekranın tekrar görüntülenmesini engellemek için **“Bu bilgiyi tekrar gösterme.”** öğesini seçiniz.
- Bakım bilgilerini kaydetmek için: → S.73

SİSTEMİ TEKRAR ÇALIŞTIRMA

Sistem aşırı derecede yavaş tepki veriyorsa, yeniden çalıştırılabilir.

1 3 saniye veya daha uzun süreyle Açma-Kapama/Ses seviyesi kumandasına basınız.

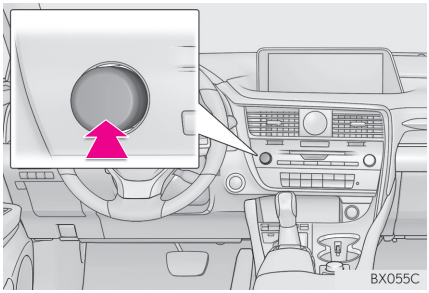

2. Remote Touch'ın KULLANIMI

Güç düğmesi ACCESSORY veya kontak açık konumundayken sistem Remote Touch ile kullanılabilir.

1 Ekranda istediğiniz düğmeyi seçmek için Remote Touch kullanınız.

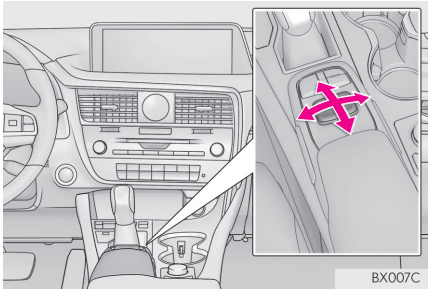

2 Ekrandaki bir düğmeyi seçmek için Remote Touch düğmesine basınız veya **"ENTER"** düğmesine basınız. Bir düğme seçildikten sonra ekran değişir.

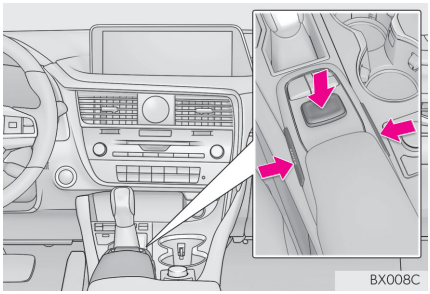

- İmleç bir düğmeye yaklaştığında, otomatik olarak o düğmeye doğru çekilir. Bu çekme hareketinin şiddeti ayarlanabilir. (→S.64)
- İmleç 6 saniye boyunca hareket ettirilmezse ekrandan kaybolur. Remote Touch kullanıldığında imleç tekrar görüntülenir.
- Harita ekranına yakınlaşmak için Remote Touch üzerindeki "∧" düğmesine, uzaklaşmak için "∨" düğmesine basınız. Liste ekranlarında yukarı ve aşağı yönde gezinmek için bu düğmeler de kullanılabilir.
- Ekranda görüntülendiğinde, önceki ekrana dönmek için öğesini seçiniz veya Remote Touch üzerindeki ⮌ düğmesine basınız.
- Remote Touch üzerindeki **"MENU"** düğmesine basarak "Menü" ekranını görüntüleyiniz. (→S.12)
- Harita ekranı Remote Touch üzerindeki **"MAP"** düğmesine basarak görüntülenebilir. (→S.82)

DİKKAT

- Parmak, tırnak veya saçınızın Remote Touch takılmasına izin vermeyiniz, aksi takdirde yaralanabilirsiniz.
- Çok düşük veya çok yüksek sıcaklıklarda Remote Touch dokunurken dikkatli olunuz, çünkü aracın içindeki sıcaklık nedeniyle çok sıcak veya çok soğuk olabilir.

UYARI

- Remote Touch gıda, sıvı, çıkartmalar veya yanan sigaralara temas etmesini önleyiniz. Aksi takdirde rengi değişebilir, tuhaf bir koku yayabilir veya bozulabilir.
- Remote Touch aşırı baskıya veya güçlü darbelere maruz bırakmayınız, aksi takdirde bükülebilir veya kırılabilir.
- Bozuk para, kontakt lens veya benzer cisimlerin Dokunmatik Kumandaya takılmasına izin vermeyiniz, aksi takdirde çalışması engellenebilir.
- Elbiseniz Remote Touch takılırsa yırtılabilir.
- Güç düğmesi ACCESSORY modundayken eliniz veya başka bir cisim Remote Touch üzerindeyse, Remote Touch doğru çalışmayabilir.

BİLGİ

- Çok düşük sıcaklıklarda Remote Touch yavaş tepki verebilir.

3. HARF VE SAYILARIN GİRİLMESİ/LİSTE EKRANININ KULLANIMI

Adres, ad vb. ile arama yaparken veya veri girerken, ekranı kullanarak harf ve sayılar girilebilir.

HARF VE SAYILARIN GİRİLMESİ

NKB211aCL5TR

NKB211bCL5TR

No.	İşlev
1	İstediğiniz karakterleri girmek için seçiniz.
2	Bir karakteri silmek için seçiniz. Karakterleri silmeye devam etmek için basılı tutunuz.
3	Karakter ve klavye tipini değiştirmek için seçiniz.
4	Küçük harf veya büyük harf ile yazmak için seçiniz.
5	Diğer simgeleri görüntülemek için seçiniz.

BİLGİ

- Klavye karakteri arama alanı ile otomatik olarak değiştirilir. (→S.98)

LİSTE EKRANI

LİSTE EKRANININ KULLANIMI

Liste ekranı karakterleri girdikten sonra görüntülenebilir. Bir liste görüntülendiğinde, listede gezinmek için uygun ekran düğmesini kullanınız.

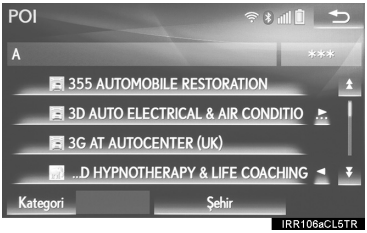

Simge	İşlev
	Sonraki veya önceki sayfaya geçmek için seçiniz. Görüntülenen listede gezinmek için veya öğelerine basılı tutunuz.
	Bu görüntülenen ekranın konumunu gösterir.
	Bir öğenin adının sağında görüntülenirse, adın tamamının görüntülenemeyecek kadar uzun olduğu anlamına gelir. Adın sonuna gelmek için öğesini seçiniz. Adın sonuna başına gelmek için öğesini seçiniz.

BİLGİ

- Girilen adres veya ad eksik bile olsa veritabanında uyan öğeler gösterilir.
- Maksimum karakter sayısı girilirse liste otomatik olarak görüntülenir veya uyan öğeler tek bir liste ekranında görüntülenebilir.
- Ekranın sağ tarafında uyan öğe sayısı görüntülenir. Uyan öğe sayısı 999'dan fazlaysa sistem ekranda "***" işaretlerini görüntüler.
- Liste ekranlarında yukarı ve aşağı yönde gezinmek için Remote Touch üzerindeki "∧" ve "∨" düğmeleri kullanılabilir.

■ TÜM ÖĞELERİN SEÇİLMESİ

Bazı listelerde **"Tümünü seç"** öğesi bulunur. **"Tümünü seç"** seçilirse, tüm öğeler seçilebilir.

1 **"Tümünü seç"** öğesini seçiniz.



"Tümünün seçimini kaldır": Listedeki tüm öğelerin seçimini kaldırır.

SIRALAMA

Ekranda görüntülenen bir listenin sırası mevcut konumdan uzaklık, tarih, kategori vb. gibi parametrelere göre sıralanabilir.

1 **“Sırala”** öğesini seçiniz.

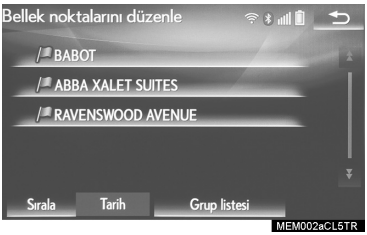

2 İstediğiniz sıralama kriterlerini seçiniz.

LİSTELERDEKİ KARAKTER ATLAMA DÜĞMELERİ

Bazı listelerde **“ABC”**, **“DEF”** gibi karakter ekran düğmeleri bulunur. Bunlar karakter ekran düğmesiyle aynı harfle başlayan liste girişlerine doğrudan ulaşmaya izin verir.

1 İstediğiniz karaktere atlama düğmesini seçiniz.

“1/3”: Karakterleri değiştirmek için seçiniz.

BİLGİ

- Aynı karakter düğmesine her basıldığında, takip eden harfle başlayan liste görüntülenir.

GRUP LİSTESİNİN GÖRÜNTÜLENMESİ

Hafıza noktası listesinde istediğiniz grup öğelerini görüntüleyebilirsiniz.

1 **“Grup listesi”** öğesini seçiniz.

- Seçili grupta kayıtlı olan hafıza noktası listesi görüntülenir.

“Tüm grup”: Görüntülenen öğeleri kapatmak ve tüm grupları görüntülemek için seçiniz.

2 İstediğiniz grubu seçiniz.

4. EKRAN AYARI

Ekran görüntüsünün ve kamera-nın verdiği görüntülerin kontrastı ve parlaklığı ayarlanabilir. Ayrıca ekran kapatılabilir veya gündüz veya gece moduna ayarlanabilir. (Müzik/görüntü ekranı ayarları ile ilgili bilgi için: →S.163)

1 Remote Touch üzerindeki **"MENU"** düğmesine basınız.

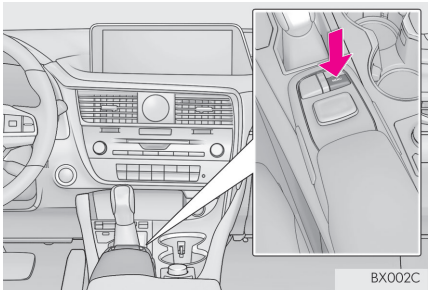

2 **"Görüntü"** öğesini seçiniz.

3 Ayarlanacak öğeleri seçiniz.

No.	İşlev	Sayfa
1	Ekranı kapatmak için seçiniz. Açmak için, ses panelindeki veya Remote Touch üzerindeki herhangi bir düğmeye basınız.	—
2	Gündüz modunu açmak/kapatmak için seçiniz.	37
3	Ekran görüntüsünü ayarlamak için seçiniz.	37
4	Kamera görüntüsünü ayarlamak için seçiniz.	

GÜNDÜZ VE GECE MODU ARASINDA GEÇİŞ

Far anahtarının konumuna bağlı olarak, ekran gündüz veya gece moduna döner. Bu özellik farlar açıldığında kullanılabilir.

1 **“Gündüz modu”** öğesini seçiniz.

BİLGİ

- Far anahtarı açık konumdayken ekran gündüz moduna ayarlanırsa, motor (hibrit sistem) kapalı bile olsa bu durum hafızaya alınır.

KONTRAST/PARLAKLIĞI AYARLAMAK

Ekranın kontrast ve parlaklık değerleri, çevrenizin aydınlık seviyesine bağlı olarak ayarlanabilir.

1 **“Genel”** veya **“Kamera”** öğesini seçiniz.

2 İstediğiniz öğeyi seçiniz.

- Yalnızca "Ekran (Genel)" ekranı: İstediğiniz ekranı seçmek için **"<"** veya **"⨯"** düğmelerine basınız.

Ekran düğmesi	İşlev
"Kontrast" "+"	Ekranın kontrastını artırmak için seçiniz.
"Kontrast" "-"	Ekranın kontrastını azaltmak için seçiniz.
"Parlaklık" "+"	Ekranı aydınlatmak için seçiniz.
"Parlaklık" "-"	Ekranı karartmak için seçiniz.

5. ARAÇ BİLGİ EKRANI VE NAVİGASYON SİSTEMİNİ BİRBİRİNE BAĞLAMA

Navigasyon sisteminin aşağıdaki fonksiyonları, gösterge panelindeki araç bilgi ekranına bağlıdır:

- Navigasyon
- Müzik sistemi
- Telefon

vb.

Bu fonksiyonlar direksiyon simidi üzerindeki ekran kontrol düğmelerini kullanarak çalıştırılabilir. Daha fazla bilgi için “Kullanıcı El Kitabı”na bakınız.

1. Bluetooth® CİHAZIN KAYDEDİLMESİ/BAĞLANMASI

Bluetooth® TELEFONUN İLK KEZ KULLANIM İÇİN TANITILMASI

Eller serbest sistemini kullanmak için, sisteme Bluetooth® özelliği olan bir telefonun tanıtılması gerekir.

Telefon tanıtıldıktan sonra eller serbest sistemi kullanılabilir.

Sürüş sırasında bu işlem gerçekleştirilemez.

Bluetooth® cihazların tanıtımı ile ilgili ayrıntılar için: →S.46

1 Cep telefonunuzun Bluetooth® bağlantı ayarını açık konuma getiriniz.

- Cep telefonunuzun Bluetooth® bağlantı ayarı kapalıyken bu fonksiyon kullanılamaz.

2 Remote Touch üzerindeki **"MENU"** düğmesine basınız.

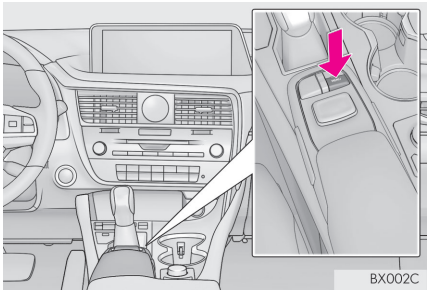

3 **"Telefon"** öğesini seçiniz.

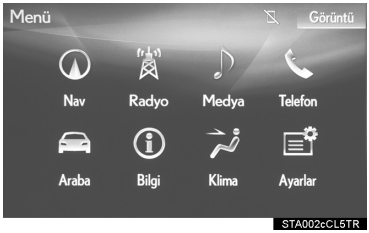

- Bu noktaya kadar gerçekleştirilen işlemler, direksiyon üzerindeki düğmesine basarak da yapılabilir.

4 Telefonu tanıtmak için **"Evet"** öğesini seçiniz.

5 Bu ekran görüntülendiğinde, Bluetooth® cihazınızın ekranında bu ekranda görüntülenen cihaz adını arayınız.

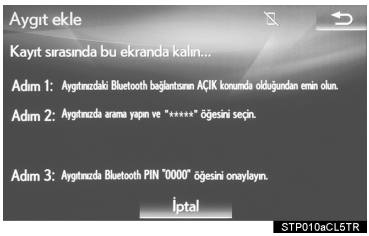

- Bluetooth® cihazlarının kullanımı için cihaz ile birlikte verilen kullanım kılavuzuna bakınız.
- Tanıtım işlemini iptal etmek için, **"İptal"** öğesini seçiniz.

6 Bluetooth® cihazınızı kullanarak Bluetooth® cihazınızı kaydediniz.

- SSP (Güvenli Basit Eşleştirme) protokolü ile uyumlu Bluetooth® cihazlar için PIN kodu gerekli değildir. Bağlanmaya çalışan Bluetooth® cihaz tipine bağlı olarak, Bluetooth® cihaz ekranında tanıtım onay mesajı görüntülenebilir. Onay mesajına göre yanıt veriniz ve Bluetooth® cihazı çalıştırınız.

7 Eşleştirmenin başarılı olduğunu belirten aşağıdaki ekranın görüntülendiğini kontrol ediniz (Bluetooth® bağlantısı kurulmuştur ancak tanıtım henüz tamamlanmamıştır).



- Sistem tanıtılan cihazdan bağlantı isteği gelmesini bekler.
- Bu aşamada Bluetooth® fonksiyonları henüz kullanılamaz.
- Tanıtım işlemini iptal etmek için, **"İptal"** öğesini seçiniz.

8 "Bağlandı" mesajının görüntülendiğini ve tanıtım işleminin tamamlandığını kontrol ediniz.

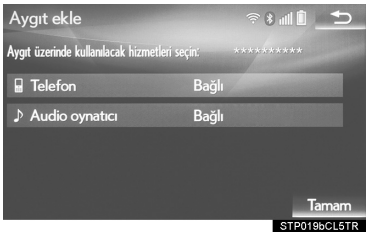

- Görüntüleniyorsa, tanıtım işlemini tamamlamak için **"Tamam"** öğesini seçiniz.
- Hata mesajı görüntülenirse, yeniden denemek için ekrandaki talimatları izleyiniz.

BİLGİ

- Bir cep telefonu bağlandıktan sonra doğru çalışmıyorsa, cep telefonunu kapatıp açınız ve tekrar bağlayınız.

Bluetooth® MÜZİK ÇALARIN İLK KEZ TANITILMASI

Bluetooth® müzik sistemini kullanmak için, sisteme bir müzik çaların tanıtılması gerekir.

Müzik çalar tanıtıldıktan sonra Bluetooth® müzik sistemi kullanılabilir.

Sürüş sırasında bu işlem gerçekleştirilemez.

Bluetooth® cihazların tanıtımı ile ilgili ayrıntılar için: →S.46

1 Müzik çalarınızın Bluetooth® bağlantı ayarını açık konuma getiriniz.

- Müzik çalarınızın Bluetooth® bağlantı ayarı kapalıyken bu fonksiyon kullanılamaz.

2 Remote Touch üzerindeki **"MENU"** düğmesine basınız.

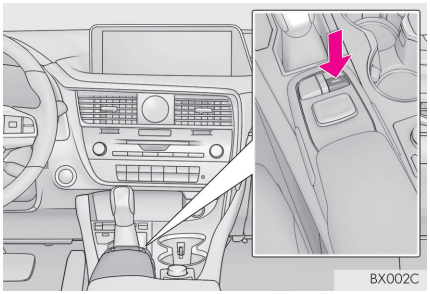

3 **"Radyo"** veya **"Ortam"** öğesini seçiniz.

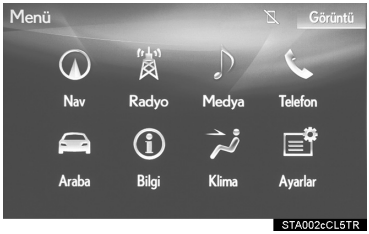

4 **"Kaynak"** öğesini seçiniz.

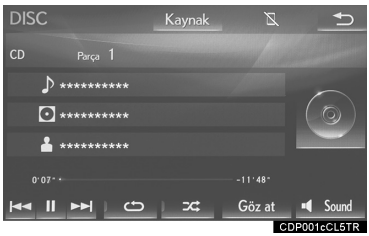

5 **"Bluetooth*"** öğesini seçiniz.

*: Bluetooth, Bluetooth SIG, Inc. şirketinin tescilli markasıdır.

6 **“Bağlan”** öğesini seçiniz.

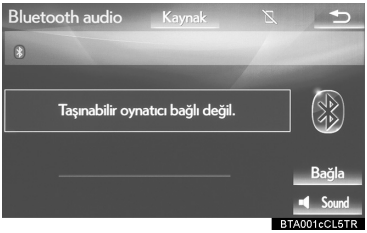

7 Bir müzik çaları tanıtmak için **“Evet”** öğesini seçiniz.

8 "5. ADIM"dan itibaren “Bluetooth® TELEFONUN İLK KEZ TANITILMASI” adımlarını izleyiniz. (→S.39)

PROFİLLER

Bu sistem aşağıdaki servisleri destekler.

Bluetooth® cihazı	Özellik	İşlev	Gerek-sinimler	Öneriler
Bluetooth® Telefon/ Bluetooth® Müzik Oynatıcı	Bluetooth® Özellikleri	Bir Bluetooth® cihazının ta-nıtılması	Sür. 2.0	Sür. 3.0 +EDR
Bluetooth® cihazı	**Profil**	**İşlev**	**Gerek-sinimler**	**Öneriler**
Bluetooth® Telefon	HFP (Eller serbest profili)	Eller serbest sistemi	Sür. 1.0	Sür. 1.6
	OPP (Nesne Gönderme Profili)	Kişilerin akta-rılması	Sür. 1.1	Sür. 1.2
	PBAP (Telefon Rehberi Erişim Profili)		Sür. 1.0	Sür. 1.1
	MAP (Mesaj Erişim Profili)	Bluetooth® te-lefon mesajı	—	Sür. 1.0
	DUN (Çevirmeli Ağ Profili)	Bağlantılı hizmetler	—	Sür. 1.2
	PAN (Kişisel Alan Ağı)		—	Sür. 1.0
Bluetooth® Müzik Oynatıcı	A2DP (Gelişmiş Ses Dağıtım Profili)	Bluetooth® müzik sistemi	Sür. 1.0	Sür. 1.3
	AVRCP (Ses/Video Uzak-tan Kumanda Profili)		Sür. 1.0	Sür. 1.5

BİLGİ

- Cep telefonunuz HFP profilini desteklemiyorsa, Bluetooth® telefonun tanıtılması veya OPP, PBAP, MAP, DUN veya PAN profillerinin ayrı ayrı kullanılması mümkün olmayacaktır.
- Bağlı Bluetooth® cihaz sürümü önerilenden eskiyse veya uyumsuzsa, Bluetooth® cihazı işlevi doğru çalışmayabilir.

Bluetooth®

Bluetooth, Bluetooth SIG. Inc. şirketinin tescilli markasıdır.

2. Bluetooth® AYARLARININ YAPILMASI

1 Remote Touch üzerindeki **“MENU”** düğmesine basınız.

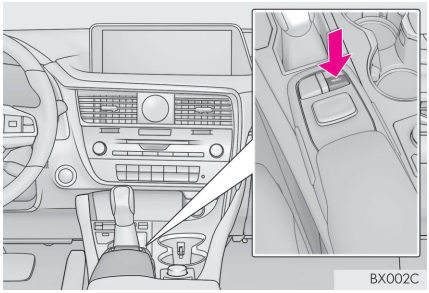

2 **"Ayarlar"** öğesini seçiniz.

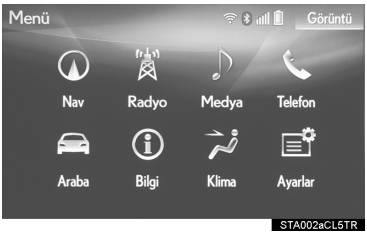

3 **“Bluetooth*”** öğesini seçiniz.



4 Ayarlanacak öğeyi seçiniz.

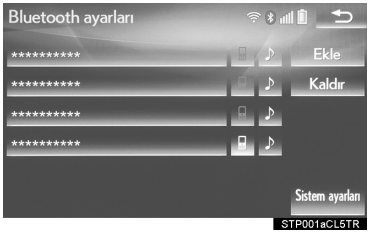

“Bluetooth* ayarları” EKRANI



İşlev	Sayfa
Bluetooth® cihazının tanıtılması	46
Bluetooth® cihazının silinmesi	48
Bluetooth® cihazının bağlanması	48
Bluetooth® cihaz bilgilerinin düzenlenmesi	50
Bluetooth® sistem ayarları	52

*: Bluetooth, Bluetooth SIG, Inc. şirketinin tescilli markasıdır.

"Bluetooth* ayarları" EKRANINI FARKLI BİR ŞEKİLDEGÖRÜNTÜLEMEK

1 Remote Touch üzerindeki **“MENU”** düğmesine basınız.

2 **"Ayarlar"** öğesini seçiniz.

3 **"Telefon"** öğesini seçiniz.

4 **“Telefon bağla”** öğesini seçiniz.



Bluetooth® CİHAZIN TANITILMASI

5 taneye kadar Bluetooth® cihazı tanıtılabilir.

Bluetooth® uyumlu telefonlar (HFP) ve müzik çalarlar (AVP) aynı anda bağlanabilir.

Sürüş sırasında bu işlem gerçekleştirilemez.

1 “Bluetooth* ayarları” ekranını görüntüleyiniz. (→S.45)

2 **"Ekle"** öğesini seçiniz.

▶Başka bir Bluetooth® cihazı bağlandığında

- Bluetooth® cihazı bağlantısını kesmek için, **“Evet”** öğesini seçiniz.

▶5 Bluetooth® cihaz zaten tanıtılmıştır

- Tanıtılan bir cihazın değiştirilmesi gerekir. **"Evet"** öğesini ve değiştirilecek cihazı seçiniz.

*: Bluetooth, Bluetooth SIG, Inc. şirketinin tescilli markasıdır.

3 Bu ekran görüntülendiğinde, Bluetooth® cihazınızın ekranında bu ekranda görüntülenen cihaz adını arayınız.

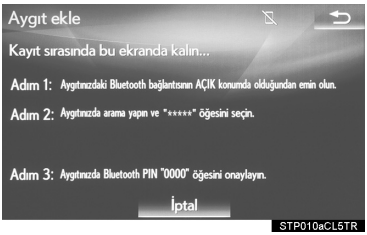

STP010aCL5TR

- Bluetooth® cihazının kullanımı için cihaz ile birlikte verilen kullanım kılavuzuna bakınız.
- Tanıtım işlemini iptal etmek için, **"İptal"** öğesini seçiniz.

4 Bluetooth® cihazınızı kullanarak Bluetooth® cihazınızı kaydediniz.

- SSP (Güvenli Basit Eşleştirme) protokolü ile uyumlu Bluetooth® cihazlar için PIN kodu gerekli değildir. Bağlanmaya çalışan Bluetooth® cihaz tipine bağlı olarak, Bluetooth® cihaz ekranında tanıtım onay mesajı görüntülenebilir. Onay mesajına göre yanıt veriniz ve Bluetooth® cihazı çalıştırınız.

5 Eşleştirmenin başarılı olduğunu belirten aşağıdaki ekranın görüntülendiğini kontrol ediniz (Bluetooth® bağlantısı kurulmuştur ancak tanıtım henüz tamamlanmamıştır).



STP019aCL5TR

- Sistem tanıtılan cihazdan bağlantı isteği gelmesini bekler.
- Bu aşamada Bluetooth® fonksiyonları henüz kullanılamaz.
- Tanıtım işlemini iptal etmek için, **"İptal"** öğesini seçiniz.

6 "Bağlandı" mesajının görüntülendiğini ve tanıtım işleminin tamamlandığını kontrol ediniz.

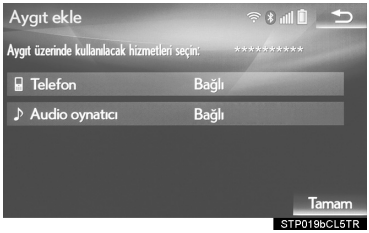

STP019bCL5TR

- Görüntüleniyorsa, tanıtım işlemini tamamlamak için **"Tamam"** öğesini seçiniz.
- Hata mesajı görüntülenirse, yeniden denemek için ekrandaki talimatları izleyiniz.

Bluetooth® CİHAZININ SİLİNMESİ

1 “Bluetooth* ayarları” ekranını görüntüleyiniz. (→S.45)

2 **“Kaldır”** öğesini seçiniz.

3 İstediğiniz cihazı seçiniz.

4 Onay ekranı görüntülendiğinde **“Evet”** öğesini seçiniz.

5 İşlem tamamlandığında bir onay ekranının görüntülendiğini kontrol ediniz.

BİLGİ

- Bir Bluetooth® telefon silindiğinde, telefondaki rehber verileri de silinir.

Bluetooth® CİHAZLARIN BAĞLANMASI

5 taneye kadar Bluetooth® cihaz (telefon (HFP) ve müzik çalar (AVP)) tanıtılabilir.

Birden fazla Bluetooth® cihaz tanıtıldıysa, hangi cihaza bağlantı yapılacağını seçiniz.

1 “Bluetooth* ayarları” ekranını görüntüleyiniz. (→S.45)

2 Bağlamak istediğiniz cihazı seçiniz.



- Desteklenen profil simgeleri görüntülenir.

: Telefon

: Müzik çalar

- O anda bağlı olan cihazın desteklediği profil simgesi renkli olarak görüntülenir.
- O anda seçili olmayan bir profil seçildiğinde, fonksiyon ile bağlantı açılıp kapatılır.

- İstediğiniz Bluetooth® cihazı listede değilse, cihazı tanıtmak için **“Ekle”** öğesini seçiniz. (→S.46)

*: Bluetooth, Bluetooth SIG, Inc. şirketinin tescilli markasıdır.

3 İstediğiniz bağlantıyı seçiniz.

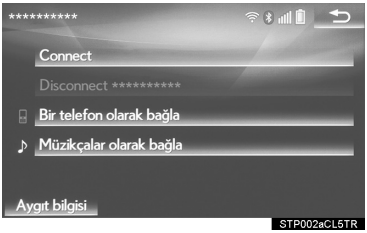

4 Bağlanma işlemi tamamlandığında bir onay ekranının görüntülendiğini kontrol ediniz.

- Hata mesajı görüntülenirse, yeniden denemek için ekrandaki talimatları izleyiniz.

BİLGİ

- Bluetooth® üzerinden müzik çalarken cihaz bağlantısı yapılırsa, gecikme görülebilir.
- Bağlanan Bluetooth® cihazının tipine bağlı olarak, telefonda başka işlemler yapmak gerekebilir.

OTOMATİK BAĞLANTI MODU

Otomatik bağlantı modunu açmak için "Bluetooth* gücü" seçeneğini açık olarak ayarlayınız. (→S.53) Bluetooth® cihazını bağlantı yapılabilecek bir konumda bulundurunuz.

- Güç düğmesi ACCESSORY veya kontak açık konumdayken, sistem yakında tanıtılmış cihazları arar.
- Sistem, yakındaysa en son bağlantı yapılan tanıtılmış cihaza bağlanır. Otomatik bağlantı önceliği açık olarak ayarlandığında ve birden fazla kayıtlı Bluetooth® olduğunda, sistem otomatik olarak en yüksek önceliğe sahip Bluetooth® telefona bağlanacaktır. (→S.53)

MANUEL BAĞLANTI

Otomatik bağlantı başarısız olursa veya "Bluetooth* gücü" kapalıysa, Bluetooth® sistemini manuel olarak bağlamanız gereklidir.

1 Remote Touch üzerindeki **“MENU”** düğmesine basınız.

2 **"Ayarlar"** öğesini seçiniz.

3 **“Bluetooth*”** öğesini seçiniz.

4 "2. ADIM"dan itibaren “Bluetooth® CİHAZININ BAĞLANMASI” adımlarını izleyiniz. (→S.48)

*: Bluetooth, Bluetooth SIG, Inc. şirketinin tescilli markasıdır.

■ Bluetooth® TELEFONUN YENİDEN BAĞLANMASI

Güç düğmesi ACCESSORY veya kontak açık konumdayken Bluetooth® şebeke sinyali zayıf olduğu için Bluetooth® telefonun bağlantısı kesilirse, sistem Bluetooth telefonu® otomatik olarak tekrar bağlar.

Bluetooth® CİHAZI BİLGİLERİNİN DÜZENLENMESİ

Bluetooth® cihazının bilgileri ekranda görüntülenebilir. Görüntülenen bilgiler düzenlenebilir.

1 “Bluetooth* ayarları” ekranını görüntüleyiniz. (→S.45)

2 Düzenlemek istediğiniz cihazı seçiniz.

3 **“Cihaz bilgileri”** öğesini seçiniz.

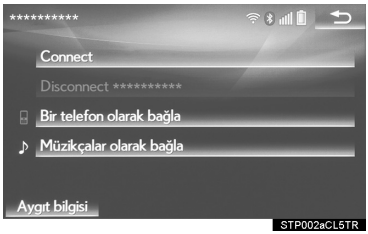

*: Bluetooth, Bluetooth SIG, Inc. şirketinin tescilli markasıdır.

4 Bluetooth® cihazı bilgilerini onaylayınız ve değiştiriniz.

No.	Bilgi
1	Bluetooth® cihazının adı. İstediğiniz adı verebilirsiniz. (→S.51)
2	Cihaz adresi cihaza özgüdür ve değiştirilemez.
3	Bluetooth® telefonun telefon numarası.
4	Bluetooth® cihazının uyumluluk profili.
5	Bluetooth® müzik çalar bağlantı yöntemini belirlemek için seçiniz. (→S.52)
6	Tüm ayar öğelerini sıfırlamak için seçiniz.

BİLGİ

- Aynı cihaz adı ile iki Bluetooth® cihazı tanıtılırsa, cihazları birbirinden ayırt etmek için cihaz adresi kullanılır.
- Telefonunun modeline bağlı olarak bazı bilgiler görüntülenmeyebilir.

■ CİHAZ ADININ DEĞİŞTİRİLMESİ

1 **“Cihaz adı”** öğesini seçiniz.

2 Adı giriniz ve **"Tamam"** öğesini seçiniz.

BİLGİ

- Cihaz adı değiştirilse bile, Bluetooth® cihazınızda kayıtlı olan ad değişmez.

MÜZİK ÇALAR BAĞLANTI YÖNTEMİNİN BELİRLENMESİ

1 **“Müzik çalar bağlantı yöntemi”** öğesini seçiniz.

2 İstediğiniz bağlantı yöntemini seçiniz.



"Araç": Müzik sistemini müzik çalara bağlamak için seçiniz.

“Cihaz”: Müzik çaları müzik sistemine bağlamak için seçiniz.

- Müzik çalara bağlı olarak, "Araç" veya "Cihaz" bağlantı yöntemi uygun olabilir. Bu nedenle müzik çalar ile birlikte verilen kılavuza bakınız.

“Ayrıntılı Bluetooth* ayarları” EKRANI

Bluetooth® ayarları onaylanabilir ve değiştirilebilir.

1 “Bluetooth* ayarları” ekranını görüntüleyiniz. (→S.45)

2 **“Sistem ayarları”** öğesini seçiniz.

3 Ayarlanacak öğeyi seçiniz.



No.	İşlev	Sayfa
1	Bluetooth® açık kapatmak için seçiniz.	53
2	Kayıtlı Bluetooth® cihazların otomatik bağlantı önceliğini değiştirmek için seçiniz.	53
3	Sistem bilgilerini görüntülemek için seçiniz.	54
4	Tüm ayar öğelerini sıfırlamak için seçiniz.	—

*: Bluetooth, Bluetooth SIG, Inc. şirketinin tescilli markasıdır.

“Bluetooth* gücü” SEÇENEĞİNİN DEĞİŞTİRİLMESİ

1 **“Bluetooth* gücü”** öğesini seçiniz.

“Bluetooth* gücü” açıkken:

Güç düğmesi ACCESSORY veya kontak açık konumuna getirildiğinde Bluetooth® cihazı otomatik olarak bağlanır.

“Bluetooth* gücü” kapalıyken:

Bluetooth® cihazının bağlantısı kesilir ve sistem bir dahaki sefere bağlantı kurmaz.

BİLGİ

- Sürüş sırasında otomatik bağlantı durumu kapalıyken açık hale getirilebilir, ancak açıkken kapatılamaz.

*: Bluetooth, Bluetooth SIG, Inc. şirketinin tescilli markasıdır.

OTOMATİK BAĞLANTI ÖNCELİĞİNİN AYARLANMASI

Kayıtlı Bluetooth® cihazların otomatik bağlantı önceliği değiştirilebilir.

1 **“Tercih edilen cihaz ayarları”** öğesini seçiniz.

2 Ayarlanacak öğeyi seçiniz.

No.	İşlev	Sayfa
1	Otomatik bağlantı önceliğini açmak/kapatmak için seçiniz.	—
2	Kayıtlı Bluetooth® telefonların otomatik bağlantı önceliğini değiştirmek için seçiniz.	54
3	Kayıtlı Bluetooth® müzik çalarların otomatik bağlantı önceliğini değiştirmek için seçiniz.	54
4	Tüm ayar öğelerini sıfırlamak için seçiniz.	—

BİLGİ

- Yeni kaydedilen Bluetooth® cihazlara otomatik olarak en yüksek bağlantı önceliği verilir.

TELEFON OTOMATİK BAĞLANTI ÖNCELİĞİNİN DEĞİŞTİRİLMESİ

1 **“Tercih edilen telefonlar”** öğesini seçiniz.

2 İstediğiniz Bluetooth® cihazı seçiniz ve tercih sırasını değiştirmek için **“YUKARI”** veya **“AŞAĞI”** öğelerini seçiniz.

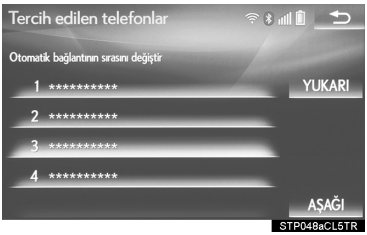

MÜZİK ÇALAR OTOMATİK BAĞLANTI ÖNCELİĞİNİN DEĞİŞTİRİLMESİ

1 **“Tercih edilen müzik çalarlar”** öğesini seçiniz.

2 İstediğiniz Bluetooth® cihazı seçiniz ve tercih sırasını değiştirmek için **“YUKARI”** veya **“AŞAĞI”** öğelerini seçiniz.

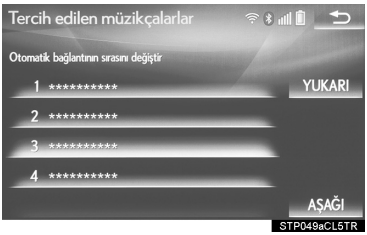

SİSTEM BİLGİLERİNİ DÜZENLEME

1 **“Sistem bilgileri”** öğesini seçiniz.

2 Ayarlanacak öğeyi seçiniz.

No.	Bilgi	Sayfa
1	Sistem adını görüntüler. İstediğiniz adı verebilirsiniz.	55
2	Bluetooth® cihazı tanıtılırken kullanılan PIN kodu. Kodu istediğiniz gibi değiştirebilirsiniz.	55
3	Cihaz adresi cihaza özgüdür ve değiştirilemez.	—
4	Telefon bağlantı durumu görüntüleme özelliğini açmak/kapatmak için seçiniz.	—
5	Müzik çalar bağlantı durumu görüntüleme özelliğini açmak/kapatmak için seçiniz.	—
6	Sistemin uyumluluk profili.	—
7	Tüm ayar öğelerini sıfırlamak için seçiniz.	—

SİSTEM ADINI DÜZENLEME

1 **“Sistem adı”** öğesini seçiniz.

2 Bir ad giriniz ve **"Tamam"** öğesini seçiniz.

PIN KODUNUN DÜZENLENMESİ

1 **“Sistem PIN kodu”** öğesini seçiniz.

2 Bir PIN kodu giriniz ve **"Tamam"** öğesini seçiniz.

3. Bluetooth® CİHAZI İLE İNTERNET'E BAĞLANMA

İNTERNET BAĞLANTISININ AYARLANMASI

Bluetooth® cihazı ile İnternet kullanabilmek için, Bluetooth® özelliği olan bir cihazın sisteme tanıtılması gerekir.

Cihaz tanıtıldıktan sonra Bluetooth® cihazı üzerinden İnternet kullanılabilir.

Bağlantı yöntemi, bağlanacak Bluetooth® cihazının tipine göre değişiklik gösterir. (6. adıma bakınız.)

Bluetooth® cihazların tanıtımı ile ilgili ayrıntılar için: →S.46

1 Remote Touch üzerindeki **"MENU"** düğmesine basınız.

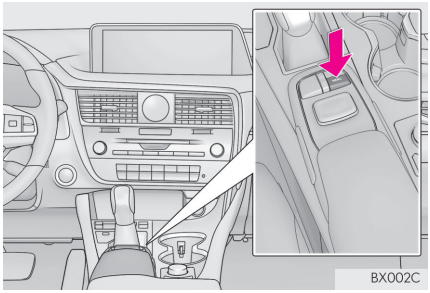

2 **"Ayarlar"** öğesini seçiniz.

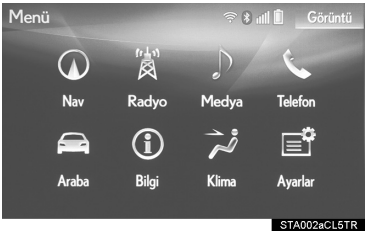

3 **"Telefon"** öğesini seçiniz.



4 **"İletişim ayarları"** öğesini seçiniz.

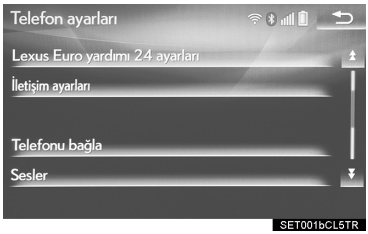

5 **"Evet"** öğesini seçiniz.

- Portal hesabı, Lexus'un müşterileri için hazırlamış olduğu İnternet sayfasından alınan bir hesaptır.

▶**"Kullanıcı adı" ekranı görüntülenirse**

6 Kullanıcı adını giriniz ve **"Tamam"** öğesini seçiniz

7 Şifreyi giriniz ve **"Tamam"** öğesini seçiniz

8 Cep telefonu başarıyla bağlandığında ekranda "Veri bağlantısı başarılı" öğesi görüntülenir. Bağlantılı hizmetler kullanılabilir.

▶"İletişim ayarları" ekranı görüntülenirse

6 **"Ülke"** öğesini seçiniz.



CST004aCL5TR

7 Ülke adını giriniz ve **"Tamam"** öğesini seçiniz.

8 Ülkeyi seçiniz.

- Önceki ekran gösterilecektir.

9 **"Hizmet sağlayıcı"** öğesini seçiniz.

10 Cep telefonu şebeke sağlayıcınızı seçiniz.

CST006aCL5TR

11 "İletişim ayarları" ekranındaki **"Tamam"** öğesini seçiniz.

- Ülke ve/veya cep telefonu şebekesi sağlayıcı olarak **"Diğer"** seçilirse, "Ayrıntı ayarları" ekranı görüntülenir. (→S.58)
- Sistem otomatik olarak cep telefonu şebekesi sağlayıcın bilgilerini ayarlar ve iletişim bağlantı testi gerçekleştirir.
- Bir ayar otomatik olarak gerçekleştirilemiyorsa, "Ayrıntı ayarları" ekranı görüntülenir. (→S.58)

- İletişim bağlantı testi yapmadan önce, bağlantılı hizmet ayarlarına uygun olarak bir onay ekranı görüntülenir. (→S.353)

12 Kullanıcı adını giriniz ve **"Tamam"** öğesini seçiniz.

13 Şifreyi giriniz ve **"Tamam"** öğesini seçiniz.

14 Cep telefonu başarıyla bağlandığında ekranda "Veri bağlantısı başarılı" öğesi görüntülenir. Bağlantılı hizmetler kullanılabilir.

■ "Ayrıntı ayarları" EKRANI

Sistemde ülke için cep telefonu şebekesi sağlayıcı bilgileri yoksa veya seçilen cep telefonu şebekesi sağlayıcının bilgileri yoksa veya ülke veya cep telefonu şebekesi sağlayıcı olarak **"Diğer"** öğesini seçtiyseniz, "Ayrıntı ayarları" ekranı görüntülenir. "Ayrıntı ayarları" ekranına girilecek bilgileri temin etmek için cep telefonu şebekesi sağlayıcınıza başvurunuz.



- Kullanıcı adı (APN ayarı için), Şifre (APN ayarı için), APN, DNS1, DNS2, Telefon Numarası ve Komut dosyası bilgilerini giriniz veya seçiniz.
- Tek bir DNS varsa bunu DNS 1'e giriniz.
- "Komut dosyası" bölümüne birden fazla giriş yapılması gerekiyorsa, birinci ve ikinci öğeleri noktalı virgül (;) ile ayırınız.

4. Wi-Fi® İLE İNTERNET'E BAĞLANMA

Bu sistem Wi-Fi® fonksiyonunu kullanarak İnternet'e bağlanabilir ve böylece bağlantılı hizmetler, trafik bilgileri gibi özellikleri kullanabilir.

1 Remote Touch üzerindeki **"MENU"** düğmesine basınız.

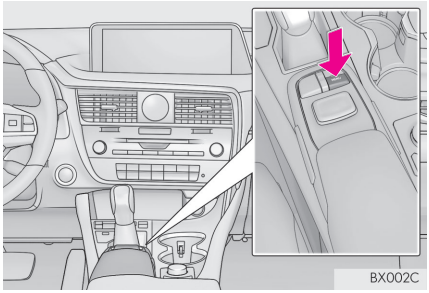

2 **"Ayarlar"** öğesini seçiniz.

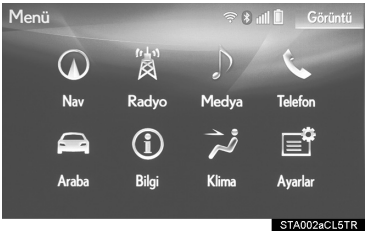

3 **"Wi-Fi*"** öğesini seçiniz.



4 Ayarlanacak öğeleri seçiniz.

*: Wi-Fi, Wi-Fi Alliance'ın tescilli bir işaretidir®.

Wi-Fi® AYARLARI EKRANI

No.	İşlev	Sayfa
1	Wi-Fi® fonksiyonunu açmak ve kapatmak için seçiniz.	60
2	Bağlantı kurulan şebekenin adını görüntüler	—
3	Bağlantı yapılabilecek mevcut şebekeleri aratmak için seçiniz.	60
4	Hızlı bir şekilde WPS uyumlu bir Wi-Fi® cihaza bağlanmak için seçiniz.	61
5	Ayrıntılı Wi-Fi® ayarlarını yapmak için seçiniz.	61

Wi-Fi® FONKSİYONUNUN AÇILIP KAPATILMASI

Açıldığında **“Mevcut ağlar”** ve **“Kolay kurulum”** öğeleri seçilebilir.

1 "Wi-Fi* ayarları" ekranını görüntüleyiniz. (→S.59)

2 **“Wi-Fi* gücü**2” öğesini seçiniz.

- Etkinleştirildiğinde gösterge ışığı yanar.

BİR AĞA BAĞLANMA

Mevcut ağlar aranabilir ve bağlantı kurulabilir.

1 "Wi-Fi* ayarları" ekranını görüntüleyiniz. (→S.59)

2 **“Mevcut ağlar”** öğesini seçiniz.

3 İstediğiniz ağı seçiniz.



- 🔒 ile bir ağ seçildiğinde ve şifre giriş ekranı görüntülendiğinde, şifreyi giriniz ve **“Tamam”** öğesini seçiniz.
- Önceden bağlantı yapılan ağ ★ ile işaretlenmiştir.

“Ayrıntılar”: Ağ hakkındaki bilgileri görüntülemek için seçiniz.

“Wi-Fi* ağı ekle”: O anda görüntülenmeyen bir Wi-Fi® ağı eklemek için kullanınız.

■ Wi-Fi® AĞI EKLEME

Arama yaparak görüntülenemeyen mevcut ağlar eklenebilir.

1 **“Wi-Fi* ağı ekle”** öğesini seçiniz.

2 Ağ adını giriniz ve **"Tamam"** öğesini seçiniz.

3 Güvenlik tipini seçiniz.

4 Şifreyi giriniz ve **"Tamam"** öğesini seçiniz.

*: Wi-Fi, Wi-Fi Alliance'ın tescilli bir işaretidir®.

HIZLI BAĞLANTI

Wi-Fi® cihaz Wi-Fi Protected Setup™ (korumalı Wi-Fi ayarı) özelliği ile uyumluysa, daha hızlı bağlantı yapılabilir.

1 "Wi-Fi* ayarları" ekranını görüntüleyiniz. (→S.59)

2 **“Kolay kurulum”** öğesini seçiniz.

3 Cihaz tarafından belirlendiği şekilde **“PIN kodu”** veya **“Düğme ile”** öğelerini seçiniz.

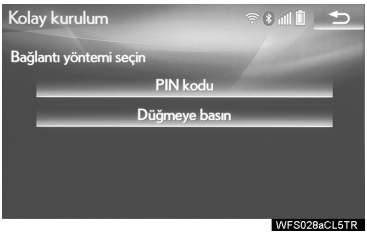

4 Bağlanmak için Wi-Fi® cihazı kullanınız.

AYRINTILI Wi-Fi® AYARLARI

1 "Wi-Fi* ayarları" ekranını görüntüleyiniz. (→S.59)

2 **“Ayrıntılı Wi-Fi* ayarları”** öğesini seçiniz.

3 Ayarlanacak öğeleri seçiniz.

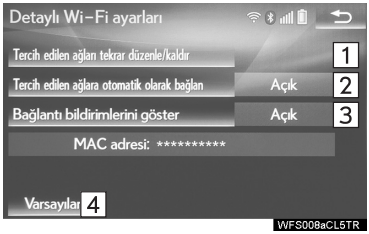

No.	İşlev
1	Tercih ettiğiniz ağları görüntüleme sırasını değiştirmek ve listedeki ağları silmek için seçiniz. (→S.62)
2	Ağa otomatik bağlanma özelliğini açmak/kapatmak için seçiniz. Açık olarak ayarlandığında, sistem otomatik olarak kaydedilmiş olan tercih edilen ağlara bağlanır.
3	Otomatik bağlantı mesajı görüntüleme özelliğini açmak/kapatmak için seçiniz.
4	Tüm ayar öğelerini sıfırlamak için seçiniz.

*: Wi-Fi, Wi-Fi Alliance'ın tescilli bir işaretidir®.

■ TERCİH EDİLEN AĞ AYARLARI

Önceden bağlantı yapılan tüm ağlar, tercih edilen ağlardır. Ağlara bağlanma önceliğinin sırası değiştirilebilir.

1 **“Tercih edilen ağları yeniden sırala/Kaldır”** öğesini seçiniz.

2 İstediğiniz ağı seçiniz ve ağın bağlantı öncelik sırasını değiştirmek için **“Yukarı”** veya **“Aşağı”** öğelerini seçiniz.

“Kaldır”: Bir ağı silmek için seçiniz.

BİLGİ

- Bağlantı yapılmakta olan ağlar için tercih edilen ağ öncelik sırası değiştirilemez.

Wi-Fi® FONKSİYONU KULLANIM İPUÇLARI

DİKKAT

- Wi-Fi® cihazları yalnızca güvenli olduğunda ve yasalara uygun olduğunda kullanınız.
- Müzik sisteminizde Wi-Fi® antenleri bulunur. İmplante edilmiş kalp pilleri, kalp ritmi düzenleyici piller veya implante kalp defibrilatörleri olan kişiler, Wi-Fi® antenleri ile aralarında makul bir mesafe bırakmalıdırlar.
  Radyo dalgaları bu cihazların çalışmasını etkileyebilir.
- Wi-Fi® cihazları kullanmadan önce, implante edilmiş kalp pilleri, kardiyak senkronizasyon tedavisi kalp pilleri veya implante kalp defibrilatörleri dışında elektrikli tıbbi cihaz kullanan kişiler, tıbbi cihaz üreticisine danışarak radyo dalgalarının cihazın çalışması üzerindeki etkisi hakkında bilgi almalıdır.
  Radyo dalgaları, bu gibi cihazların çalışması üzerinde beklenmedik etkiler yaratabilir.

Wi-Fi® SİMGESİ İLE GÖSTERİLEN DURUMLAR

Sinyal alım seviyesi, ekranın sağ üst kısmında görüntülenir. (→S.14)

TEKNİK ÖZELLİKLER

BİLGİ

- İletişim standartları
  802.11b
  802.11g
  802.11n
- Güvenlik
  WEP
  WPA™
  WPA2™
  Wi-Fi Protected Setup™
  - WPA, WPA2 ve Wi-Fi Protected Setup, Wi-Fi Alliance'ın tescilli işaretleridir®.

1. GENEL AYARLAR

Otomatik ekran değişimi, çalışma sesleri gibi ayarlar mevcuttur.

1 Remote Touch üzerindeki **“MENU”** düğmesine basınız.

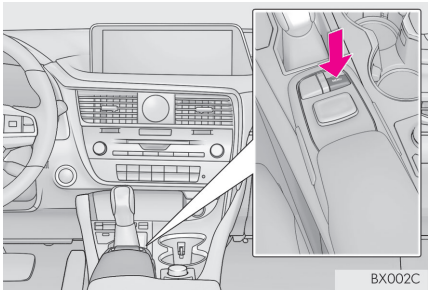

2 **"Ayarlar"** öğesini seçiniz.

3 **“Genel”** öğesini seçiniz.

4 Ayarlanacak öğeleri seçiniz.

GENEL AYARLAR EKRANI

CMS003aCL5TR

CMS003bCL5TR

CMS003cCL5TR

CMS003dCL5TR

No.	İşlev
1	Saat dilimini değiştirmek, yaz saatini açıp kapatmak ve otomatik saat ayarlama işlevini açıp kapatmak için seçiniz. (→S.66)
2	Dili değiştirmek için seçiniz.
3	Durum çubuğu ekranını açmak/kapatmak için seçiniz.
4	Ses tanıma dilini değiştirmek için seçiniz.
5	Açılış ekranı/ekran kapatma görüntülerini değiştirmek için seçiniz. (→S.67)
6	Müzik/klima kontrol ekranından önceki ekrana otomatik geçişi etkinleştirmek veya devre dışı bırakmak için seçiniz. Açık olarak ayarlandığında, ekran 20 saniye sonra otomatik olarak müzik/klima kontrol ekranından önceki ekrana döner.
7	Ekran düğmelerinin rengini değiştirmek için seçiniz.
8	Mesafe/yakıt tüketimi ölçüm birimini değiştirmek için seçiniz.
9	Seçim seslerini açmak/kapatmak için seçiniz.
10	İmleç seslerini açmak/kapatmak için seçiniz.
11	Hata seslerini açmak/kapatmak için seçiniz.

No.	İşlev
12	İmleç ses seviyesini ayarlamak için seçiniz.
13	Düğmelerin imleci çekme şiddetini ayarlamak için seçiniz.
14	Kişisel verileri silmek için seçiniz. (→S.70)
15	Yazılım sürümlerini güncellemek için seçiniz. Ayrıntılar için Lexus bayinize danışınız.
16	"Gracenote" veritabanı sürümlerini güncellemek için seçiniz. Ayrıntılar için Lexus bayinize danışınız.
17	Yazılım bilgilerini görüntülemek için seçiniz. Bu üründe kullanılan üçüncü şahıs yazılımlarına ilişkin uyarılar verilmiştir. (Bu durum, uygunsa bu tür yazılımların elde edilmesine dair talimatları içerir.)

SAAT AYARLARI

Saat dilimini değiştirmek, yaz saati ve otomatik saat ayarlama işlevini açıp kapatmak için kullanılır.

1 "Genel ayarlar" ekranını görüntüleyiniz. (→S.64)

2 **“Saat”** öğesini seçiniz.

3 Ayarlanacak öğeleri seçiniz.

No.	İşlev
1	Saat dilimini değiştirmek için seçiniz. (→S.66)
2	Yaz saatini etkinleştirmek/devre dışı bırakmak için seçiniz.
3	Saatin GPS ile otomatik olarak ayarlanmasını etkinleştirmek/devre dışı bırakmak için seçiniz. Etkinleştirildiğinde, araç farklı bir saat dilimine geçtiğinde sistem otomatik olarak saati mevcut konumdaki saat dilimine ayarlar. Devre dışı bırakıldığında saat manuel olarak ayarlanabilir. (→S.66)

SAAT DİLİMİNİN AYARLANMASI

1 **“Saat dilimi”** öğesini seçiniz.

2 İstediğiniz saat dilimini seçiniz.

- **“Diğer”** seçilirse, saat dilimi manuel olarak ayarlanabilir. Saat dilimini ayarlamak için **“+”** veya **“-”** öğesini seçiniz.

MANUEL SAAT AYARI

“GPS ile otomatik ayarlama” seçeneği **“Kapalı”** olarak ayarlanırsa, saat manuel olarak ayarlanabilir.

1 İstediğiniz öğeyi seçiniz.

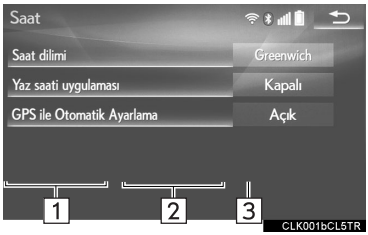

No.	İşlev
1	Saati bir saat ileri almak için **“+”** ve bir saat geri almak için **“-”** öğesini seçiniz.
2	Saati bir dakika ileri almak için **“+”** ve bir dakika geri almak için **“-”** öğesini seçiniz.
3	En yakın saate yuvarlamak için seçiniz. Örnek: 1:00 - 1:29 → 1:00 01:30 - 01:59 → 02:00

AÇILIŞ EKRANI VE EKRAN KAPATMAGÖRÜNTÜLERİNİN DEĞİŞTİRİLMESİ

USB bellekten bir resim kopyalanarak açılış ekranı ve ekran kapatma görüntüsü olarak kullanılabilir.

Açılış görüntüsü olarak cihaza yüklü video seçilebilir.

Güç düğmesi ACCESSORY veya kontak açık konumdayken, ilk ekran (açılış ekranı) görüntülenir. (→S.28)

“Ekran” ekranındaki **“Ekran kapalı”** öğesi seçilirse, ekran kapatılır ve ayarlanmış olan ekran kapatma görüntüsü görüntülenir. (Ekranı kapatmak için: →S.36)

1 "Genel ayarlar" ekranını görüntüleyiniz. (→S.64)

2 **“Resmi kişiselleştir”** öğesini seçiniz.

3 Ayarlanacak öğeleri seçiniz.

No.	İşlev	Sayfa
1	USB bellekten resim kopyalamak için seçiniz.	68
2	Resimleri silmek için seçiniz.	69
3	Bir resmi açılış ekranı veya ekran kapatma görüntüsü olarak ayarlamak için seçiniz.	69

RESİMLERİN AKTARILMASI

1 Kumandaya basınız.

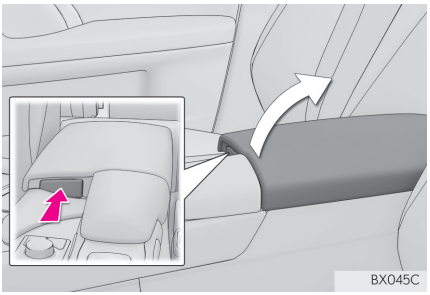

2 Kapağı açınız ve bir cihaz bağlayınız.

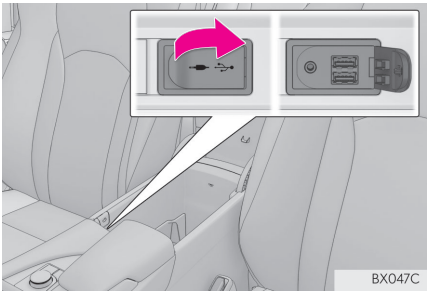

- Açık değilse, USB belleği açınız.

3 **“USB'den kopyala”** öğesini seçiniz.

4 Listeden istediğiniz resimleri seçiniz ve **“Kopyala”** öğesini seçiniz.

- Seçilen resim ekranın sağ tarafında görüntülenir. Seçilen resim dosyası bozuk veya uyumsuzsa görüntülenir.
- Aktarılabilecek kalan resim dosyası sayısı, ekranın alt kısmında görüntülenir.

5 Onay ekranı görüntülendiğinde **“Evet”** öğesini seçiniz.

UYARI

- Sisteme bağlanan cihazın boyutuna ve şekline bağlı olarak konsol bölmesi tamamen kapanmayabilir. Bu durumda, konsol bölmesini kuvvet uygulayarak kapamaya çalışmayınız, cihaza veya terminallerine vb. zarar verebilirsiniz.

BİLGİ

- Sisteme aktarmak için resim dosyalarını bir USB belleğe kaydederken, resimleri "Image" (büyük/küçük harfe dikkat ederek) adlı bir klasöre kaydediniz. Farklı bir klasör adı kullanılırsa sistem resim dosyalarını tanımaz.
- Uyumlu dosya uzantıları JPG ve JPEG'dir.
- Dosya adı, uzantısıyla birlikte en fazla 32 karakter uzunluğunda olabilir.
- 10 MB veya daha küçük resim dosyaları aktarılabilir.
- Sisteme 10 taneye kadar resim aktarılabilir.
- Adları ASCII uyumlu olmayan dosyalar aktarılamaz.

AÇILIŞ EKRANI VE EKRAN KAPATMA GÖRÜNTÜLERİNİN AYARLANMASI

1 **“Resimleri ayarla”** öğesini seçiniz.

2 **“Film”** veya **“Görüntü”** sekmesini seçiniz ve istediğiniz film veya görüntüyü seçiniz.

3 Ayarlanacak öğeleri seçiniz.

No.	İşlev
1	Bir resmi açılış ekranı olarak ayarlamak için seçiniz.
2	Bir resmi ekran kapatma görüntüsü olarak ayarlamak için seçiniz.
3	Bir resmi hem açılış ekranı, hem de ekran kapatma görüntüsü olarak ayarlamak için seçiniz.

AKTARILAN RESİMLERİN SİLİNMESİ

1 **“Resimleri sil”** öğesini seçiniz.

2 Silinecek resimleri seçiniz ve **"Sil"** öğesini seçiniz.

3 Onay ekranı görüntülendiğinde **“Evet”** öğesini seçiniz.

KİŞİSEL BİLGİLERİ SİLME

1 "Genel ayarlar" ekranını görüntüleyiniz. (→S.64)

2 **“Kişisel verileri sil"** öğesini seçiniz.

3 **“Sil”** öğesini seçiniz.

4 Onay ekranı görüntülendiğinde **“Evet”** öğesini seçiniz.

- Kaydedilen veya değiştirilen kişisel ayarlar silinecek veya varsayılan koşullarına döndürülecektir.
  Örneğin:
  • Genel ayarlar
  • Navigasyon ayarları
  • Ses ayarları
  • Telefon ayarları
  • Bağlantılı hizmet ayarları

UYARI

- Kişisel bilgileri silerken harita micro SD kartının takılı olduğundan emin olunuz. Harita micro SD kartı takılı değilse kişisel bilgiler silinemez. Verileri silmek için, harita micro SD kartını taktıktan sonra güç düğmesini ACCESSORY veya kontak açık konumuna getiriniz.

2. SES AYARLARI

Sesli yönlendirme vb. ayarlanabilir.

1 Remote Touch üzerindeki **“MENU”** düğmesine basınız.

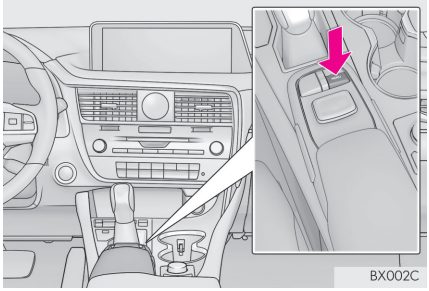

2 **"Ayarlar"** öğesini seçiniz.

3 **“Ses”** öğesini seçiniz.

4 Ayarlanacak öğeleri seçiniz.

SES AYARLARI EKRANI

No.	İşlev
1	Sesli yönlendirme ses seviyesini ayarlamak için seçiniz.
2	Ses tanıma komutların açmak/kapatmak için seçiniz.
3	Müzik/görüntü ve/veya klima sistemi açıp kapatılırken sesli yönlendirmeyi etkinleştirmek/devre dışı bırakmak için seçiniz.
4	Güzergah yönlendirme sırasında sesli yönlendirmeyi açıp kapatmak için seçiniz.
5	Navigasyon yönlendirmesinin uyarı sesini ayarlamak için seçiniz.
6	Tüm ayar öğelerini sıfırlamak için seçiniz.

3. ARAÇ AYARLARI

Bakım, araç kişiselleştirme ve Lexus park destek sensörü vb. için ayarlar bulunmaktadır.

1 Remote Touch üzerindeki **“MENU”** düğmesine basınız.

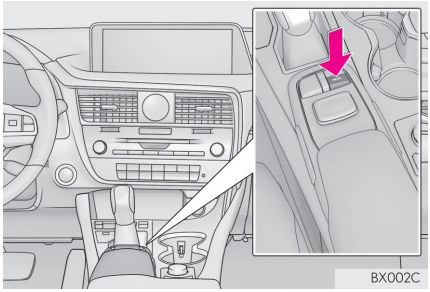

2 **"Ayarlar"** öğesini seçiniz.

3 **“Araç”** öğesini seçiniz.

4 Ayarlanacak öğeleri seçiniz.

No.	İşlev	Sayfa
1	Bakımı ayarlamak için seçiniz.	73
2	Araç kişiselleştirmeyi ayarlamak için seçiniz.	“Kullanıcı El Kitabı”
3*	Lexus park destek sensörünü ayarlamak için seçiniz.	“Kullanıcı El Kitabı”
4*	Kör nokta monitörünü ayarlamak için seçiniz.	“Kullanıcı El Kitabı”
5*	Sürüş modunu seçmek için seçiniz.	“Kullanıcı El Kitabı”

*: Bazı modellerde

BAKIM

Sistem çalıştırıldığında, bir parçanın veya bazı parçaların değişmesi gerektiğinde "Bilgi" ekranı görüntülenir. (→S.28)

1 "Araç ayarları" ekranını görüntüleyiniz. (→S.72)

2 **“Bakım”** öğesini seçiniz.

3 İstediğiniz öğeyi seçiniz.

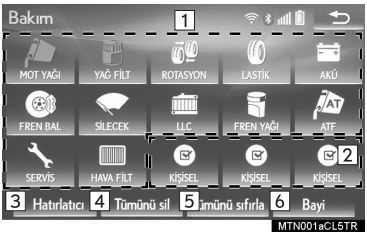

No.	İşlev	Sayfa
1	Parçaların durumunu ayarlamak için seçiniz.	74
2	Verilenler dışında yeni bilgi öğeleri eklemek için seçiniz.	—
3	Etkinleştirildiğinde gösterge ışığı yanar. Sistem, "Bilgi" ekranı ile bakım bilgileri verecek şekilde ayarlanır.	28
4	Girilen tüm koşulları iptal etmek için seçiniz.	—
5	Koşullarının son tarihi geçmiş olan tüm öğeleri sıfırlamak için seçiniz.	—
6	Bayi bilgilerini kaydetmek/düzenlemek için seçiniz.	74

BİLGİ

- Aracın servis ihtiyacı olduğunda, ekrandaki düğme rengi turuncuya döner.

BAKIM BİLGİLERİ AYARI

1 İstediğiniz parçanın ekran düğmesini seçiniz.

2 Koşulları ayarlayınız.

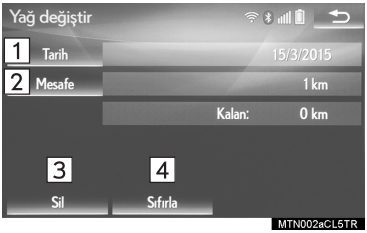

No.	İşlev
1	Sonraki bakım tarihini girmek için seçiniz.
2	Sonraki bakım kontrolüne kadar sürüş mesafesini girmek için seçiniz.
3	Girilen tüm koşulları iptal etmek için seçiniz.
4	Son tarihi geçmiş olan koşulları sıfırlamak için seçiniz.

BİLGİ

- Periyodik bakım bilgileri için lütfen “Lexus Servis Kitapçığı”, “Lexus Bakım Kitapçığı” veya “Kullanıcı El Kitabı”na bakınız.
- Sürüş veya yol koşullarına bağlı olarak, bakımın yapılması gereken tarih ve gidilecek mesafe sistemde kayıtlı olan tarih ve mesafeden farklı olabilir.

BAYİ AYARLARI

Sisteme bayi bilgileri kaydedilebilir. Bayi bilgileri kaydedildiğinde, bayiye güzergah yönlendirmesi yapılabilir.

1 **“Bayi”** öğesini seçiniz.

2 Konumu aramak için istediğiniz öğeyi seçiniz. (→S.96)

- Konumu ayarladıktan sonra bayi düzenleme ekranı açılır.

3 Düzenlenecek öğeyi seçiniz.

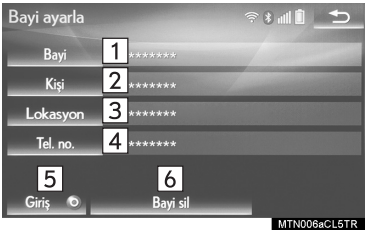

No.	İşlev	Sayfa
1	Bayi adını girmek için seçiniz.	75
2	Bayi üyesi adını girmek için seçiniz.	75
3	Konumu ayarlamak için seçiniz.	75
4	Telefon numarasını ayarlamak için seçiniz.	75
5	Bayiyi varış noktası olarak ayarlamak için seçiniz.	107
6	Ekranda görüntülenen bayi bilgilerini silmek için seçiniz.	—

■ BAYİ VEYA KİŞİ ADININ DÜZENLENMESİ

1 **“Bayi”** veya **“Kişi”** öğesini seçiniz.

2 Adı giriniz ve **"Tamam"** öğesini seçiniz.

■ KONUMUN DÜZENLENMESİ

1 **“Konum”** öğesini seçiniz.

2 Haritayı istediğiniz noktaya kaydırınız (→S.86) ve **"Tamam"** öğesini seçiniz.

■ TELEFON NUMARASINI DÜZENLEME

1 **"Telefon no."** öğesini seçiniz.

2 Telefon numarasını giriniz ve **"Tamam"** öğesini seçiniz.

1 TEMEL KULLANIM

1. HIZLI REFERANS..... 78

HARİTA EKRANI 78

NAVİGASYON MENÜSÜ EKRANI.... 80

2. HARİTA EKRANININ KULLANIMI 82

MEVCUT KONUMU GÖRÜNTÜLEME 82

HARİTA ÖLÇEĞİ..... 82

HARİTANIN YÖNÜ..... 83

HARİTA KONFİGÜRASYONLARINI DEĞİŞTİRME..... 84

EKRAN KAYDIRMA İŞLEMİ..... 85

KONUMU DAHA HASSAS A YARLAMA..... 86

3. HARİTA EKRANI BİLGİLERİ 87

POI* SİMGELERİNİ GÖRÜNTÜLEME 87

GÜZERGAH İŞARETLERİ 88

İMLECİN ÜZERİNDE DURDUĞU SİMGE İLE İLGİLİ BİLGİLERİN GÖRÜNTÜLENMESİ . 89

STANDART HARİTA SİMGELERİ 90

4. TRAFİK VE PARK BİLGİLERİ 91

TRAFİK VE TRAFİK TAHMİN BİLGİLERİNİN GÖRÜNTÜLENMESİ 91

PARK BİLGİLERİ..... 94

2 VARIŞ NOKTASI ARAMA

1. VARIŞ NOKTASI ARAMA İŞLEMİ..... 96

ARAMA BÖLGESİNİN SEÇİMİ..... 98

EV KONUMUNU VARIŞ NOKTASI OLARAK SEÇME 98

HIZLI ERİŞİM KONUMLARINI VARIŞ NOKTASI OLARAK AYARLAMA 98

ADRESE GÖRE ARAMA..... 99

POI*'LERE GÖRE ARAMA..... 101

HARİTAYA GÖRE ARAMA 101

KAYITLI NOKTALARA GÖRE ARAMA..... 102

ÖNCEKİ VARIŞ NOKTALARINDAN ARAMA..... 102

KAVŞAĞA GÖRE ARAMA 103

OTOYOLA GİRİŞ/ÇIKIŞA GÖRE ARAMA..... 103

KOORDİNATLARA GÖRE ARAMA. 104

TELEFON NUMARASINA GÖRE ARAMA 104

İMLECE YAKIN POI*'LERE GÖRE ARAMA 105

İNGİLTERE/HOLLANDA POSTA KODUNA GÖRE ARAMA 106

2. GÜZERGAH YÖNLENDİRMENİN BAŞLATILMASI..... 107

VARIŞ NOKTASI HARİTA EKRANI 108

TÜM GÜZERGAH HARİTA EKRANI 109

3

NAVİGASYON SİSTEMİ

3 GÜZERGAH YÖNLENDİRME

1. GÜZERGAH YÖNLENDİRME EKRANI 111

GÜZERGAH YÖNLENDİRME EKRANI 111

OTOYOLDA SÜRERKEN..... 114

KAVŞAKLARA YAKLAŞIRKEN 115

DÖNÜŞ LİSTESİ EKRANI..... 116

OK EKRANI 116

2. TİPİK SESLİ YÖNLENDİRME KOMUTLARI 117

3. GÜZERGAH DÜZENLEME 118

VARIŞ NOKTASI EKLEME 118

VARIŞ NOKTASI SIRASINI DEĞİŞTİRME..... 118

VARIŞ NOKTASI SİLME 119

ARAMA KOŞULU BELİRLEME..... 119

ALTERNATİF YOL AYARLARI..... 119

YOL TERCİHLERİ 120

GÜZERGAHA GENEL BAKIŞ 121

4 HAFIZAM

1. HAFIZA AYARLARI 122

EV KONUMUNU BELİRLEME 122

HIZLI ERİŞİM KONUMLARINI AYARLAMA..... 124

KAYITLI KONUMLARI AYARLAMA..... 126

KAÇINILACAK BÖLGELERİ AYARLAMA..... 130

GÜZERGAH İŞARETLERİNİ AYARLAMA..... 132

USB BELLEĞE YEDEKLEME 133

USB BELLEKTEN KOPYALAMA 135

5 AYARLAR

1. NAVİGASYON AYARLARI..... 136

NAVİGASYON AYARLARI EKRANI 136

2. TRAFİK VE PARK AYARLARI..... 140

TRAFİK VE PARK AYARLARI EKRANI 140

6 NAVİGASYON SİSTEMİ İPUÇLARI

1. GPS (KÜRESEL KONUMLANDIRMA SİSTEMİ..... 147

NAVİGASYON SİSTEMİNİN SINIRLANDIRILMASI..... 147

2. HARİTA VERİTABANI SÜRÜMÜ VE KAPSANAN ALAN 150

HARİTA VERİLERİ 150

HARİTA VERİLERİ HAKKINDA..... 151

Avrupa dışında satılan araçlarda, sürüş sırasında bazı fonksiyonlar kullanılamayabilir.
*: Önemli noktalar

1. HIZLI REFERANS

HARİTA EKRANI

Harita ekranına aşağıdaki yöntemlerle ulaşılabilir:

▶ Remote Touch üzerindeki **“MAP”** düğmesine basınız.

▶ Remote Touch üzerindeki **"MENU"** düğmesine basınız ve ardından "Menü" ekranındaki **"Nav"** öğesini seçiniz. (→S.12)

Navigasyon menüsü görüntülenirse öğesini seçiniz.

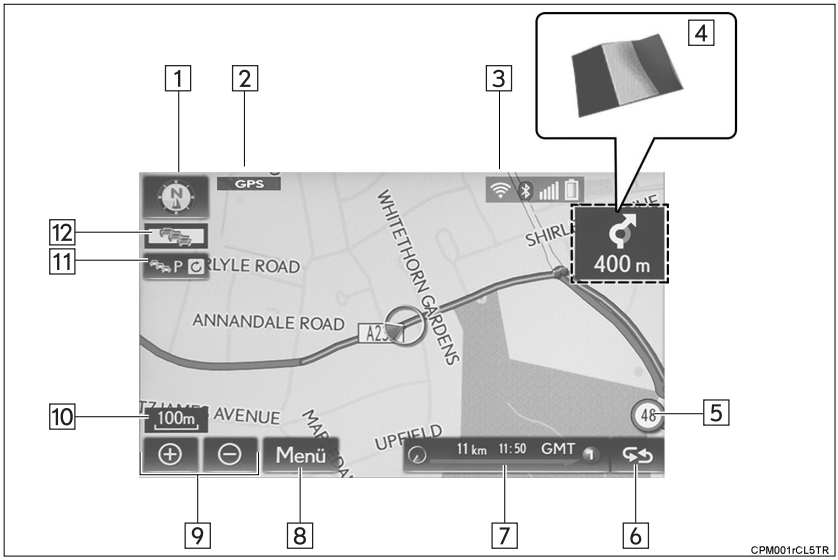

No.	Adı	İşlev	Sayfa
1	2 boyutlu kuzey yukarıda, 2 boyutlu gidilen yön yukarıda veya 3 boyutlu gidilen yön yukarıda simgesi	Harita yönünün kuzey yukarıda veya gidilen yön yukarıda olacak şekilde ayarlandığını belirtir. 3 boyutlu haritada yalnızca gidilen yön yukarıda olabilir.	83
2	"GPS" (Küresel Konumlandırma Sistemi) işareti	Aracın GPS'ten sinyal aldığını gösterir	147
3	Durum çubuğu	Wi-Fi® ve Bluetooth® bağlantılarının durumunu, sinyal alım durumunu ve cep telefonundaki pilin şarj durumunu görüntüler.	14

No.	Adı	İşlev	Sayfa
4	Sınır yönlendirmesi	Araç bir sınırı geçtiğinde, girilen ülkenin ulusal bayrağı görüntülenir.	—
5*	Hız sınırı simgesi	Hız sınırlarını görüntüler	136
6	Güzergah bilgisi değişim düğmesi	Mevcut cadde adı, tahmin edilen seyahat süresi/varış noktasına varış zamanı veya trafik bilgi çubuğunu görüntülemek için seçiniz.	111
7	Güzergah bilgi çubuğu	Seçilen mevcut cadde adı, tahmin edilen seyahat süresi/varış noktasına varış zamanı veya trafik bilgi çubuğunu görüntüler.	
8	"Menü"	Varış noktası belirleme ve hafıza noktası kaydetme gibi fonksiyonları kullanmak için seçiniz.	80
9	Yakınlaşma/uzaklaşma düğmesi	Harita ölçeğini büyütmek veya küçültmek için seçiniz. İki düğmeden biri seçildiğinde ekranın alt kısmında harita ölçeği gösterge çubuğu görüntülenir.	82
10	Ölçek göstergesi	Bu sayı, harita ölçeğini belirtir.	
11	Manuel güncelleme düğmesi	Trafik veya otopark bilgilerini manuel olarak güncellemek için seçiniz.	144
12	Trafik göstergesi	Trafik bilgilerinin alındığını gösterir. Trafik bilgilerini görüntülemek için seçiniz.	91

*:RSA (Trafik İşareti Desteği) olmadan

BİLGİ

- Remote Touch kullanıldıktan birkaç saniye sonra harita ekranındaki bazı ekran düğmeleri kaybolur. Bu ayar tüm ekran düğmeleri her zaman görüntülenecek şekilde değiştirilebilir.(→S.136)
- Harita ekranındaki mevcut konumun adresini görüntülemek veya sesli yönlendirmeyi tekrarlamak için Remote Touch üzerindeki **“MAP”** düğmesine basınız.

NAVİGASYON MENÜSÜ EKRANI

Navigasyon menüsü ekranına aşağıdaki yöntemlerle ulaşılabilir:
Harita ekranındaki **“Menü”** öğesini seçiniz. (→S.78)

NMN001dCL5TR

No.	İşlev	Sayfa
1	Bir varış noktası aramak için seçiniz.	96
2	Yönlendirmeyi durdurmak veya devam ettirmek için seçiniz.	—
3	Güzergah ve/veya varış noktası değiştirmek ve güzergaha genel bakışı görüntülemek için seçiniz.	118
4	"Ev konumu", "Hızlı erişim", "Kaçınılacak bölge" vb. üzerinde değişiklik yapabilmek için seçiniz.	122
5	İstediğiniz harita konfigürasyonunu ayarlamak için seçiniz.	84
6	Ekranda görüntülenecek Önemli Noktaları belirlemek için seçiniz.	87
7	Güzergah işareti kaydını başlatmak/durdurmak için seçiniz.	88
8	Mevcut konumu veya imleç konumunu hafıza noktası olarak kaydetmek için seçiniz. İstediğiniz bir ad, simge vb. değişikliği yapabilirsiniz.	122

2. HARİTA EKRANININ KULLANIMI

MEVCUT KONUMU GÖRÜNTÜLEME

1 Remote Touch üzerindeki **“MAP”** düğmesine basınız.

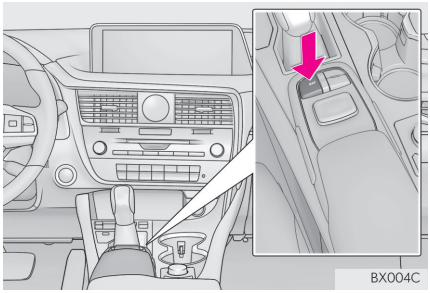

2 Mevcut konum haritasının görüntülendiğini kontrol ediniz.

- Navigasyon menüsü görüntülenirse öğesini seçiniz.
- "Yan Ekran"daki öğesi seçildiğinde harita ekranı tam ekran olarak görüntülenecektir.

- Mevcut konumu manuel olarak düzetmek için: →S.139

BİLGİ

- Sürüş sırasında mevcut konum işareti ekranda sabitlenir ve harita hareket eder.
- Araç GPS (Küresel Konumlandırma Sistemi) üzerinden sinyal aldıkça mevcut konum otomatik olarak ayarlanır. Mevcut konum doğru değilse, araç GPS'ten sinyal aldıktan sonra otomatik olarak düzeltilir.
- 12 volt akü ayrıldıktan sonra veya araç yeniyse mevcut konum doğru olmayabilir. Sistem GPS'ten sinyal aldığı anda doğru konum görüntülenir.

HARİTA ÖLÇEĞİ

1 Harita ekranı ölçeğini değiştirmek için veya öğesini seçiniz.

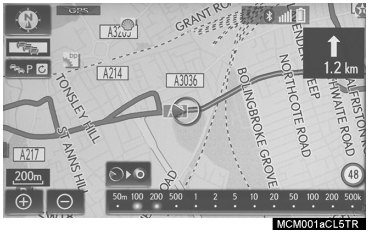

- Ekranın alt kısmında harita ölçeği gösterge çubuğu görüntülenir.
- Harita ekranı ölçeğini değiştirmeye devam etmek için veya öğesini seçiniz ve basılı tutunuz.
- Harita ekranının ölçeğini değiştirmek için ölçek çubuğunu doğrudan seçmek de mümkündür.

: Varış noktası ayarlanmışsa tüm güzergahı görüntülemek için seçiniz.

BİLGİ

- Harita ekranına yakınlaşmak için Remote Touch üzerindeki “∧” düğmesine, uzaklaşmak için “∨” düğmesine basınız.
- Harita ölçeği minimum aralıktayken, tek yönlü sokaklar ile gösterilir.

ŞEHİR HARİTASI

Bazı büyük şehirler için şehir haritası bulunur. 50 m'lik bir harita ölçeği seçildiğinde, harita ekranı 2 veya 3 boyutlu şehir haritasına geçer.

1 Şehir haritasını görüntülemek için ⊕ öğesini seçiniz.

- Normal harita ekranına dönmek için ⊖ öğesini seçiniz.

HARİTANIN YÖNÜ

Ekranın sol üst kısmındaki yön simgesini seçerek harita yönü 2 boyutlu kuzey yukarıda, 2 boyutlu gidilen yön yukarıda ve 3 boyutlu gidilen yön yukarıda olarak değiştirilebilir.

: Kuzey yukarıda simgesi

Araç hareket yönünden bağımsız olarak, kuzey her zaman yukarıdadır.

: Gidilen yön yukarıda simgesi (2 boyutlu harita modunda.)

Araç hareket yönü her zaman yukarıdadır. Kuzey, kırmızı bir okla gösterilir.

: Gidilen yön yukarıda simgesi (3 boyutlu harita modunda.)

Araç hareket yönü her zaman yukarıdadır. Kuzey, kırmızı bir okla gösterilir.

HARİTA KONFİGÜRASYONLARINI DEĞİŞTİRME

1 Harita ekranındaki **“Menü”** öğesini seçiniz. (→S.78)

2 **“Harita Konfigürasyonu”** öğesini seçiniz.

3 İstediğiniz öğeyi seçiniz.

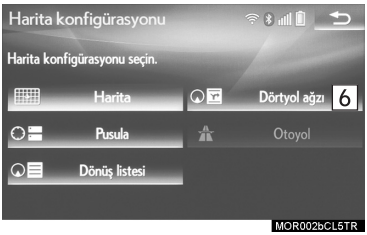

No.	İşlev	Sayfa
1	Tekli harita ekranını görüntülemek için seçiniz.	—
2	Pusula modu ekranını görüntülemek için seçiniz.	85
3	Dönüş listesi ekranını görüntülemek için seçiniz.	116
4	Ok ekranını görüntülemek için seçiniz.	116
5	Otoyol bilgileri ekranını görüntülemek için seçiniz.	114
6	Kavşak yönlendirme ekranı veya otoyolda yönlendirme ekranını görüntülemek için seçiniz.	115

- Koşullara bağlı olarak bazı ekran konfigürasyonu düğmeleri seçilemez.

■ PUSULA

Ekranda varış noktası ve mevcut konum ile ilgili bilgiler ve bir pusula görüntülenir.

BİLGİ

- Varış noktası işareti, varış noktası yönünü gösterir. Sürüş sırasında aracın varış noktası yönünde hareket ettiğinden emin olmak için enlem ve boylam koordinatlarına ve pusulaya bakınız.
- Araç kapsama alanı dışına çıktığında, yönlendirme ekranı pusula modu ekranına geçer.

EKRAN KAYDIRMANIN KULLANIMI

Harita ekranında mevcut konumdan farklı bir nokta aramak amacıyla ekranın ortasında istediğiniz noktaya gelmek için kaydırma özelliğini kullanınız.

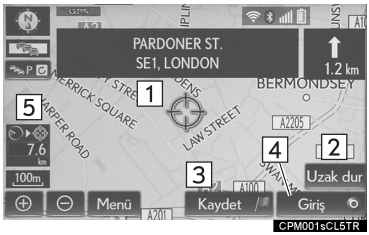

No.	Bilgi/Fonksiyon	Sayfa
1	İmleç işareti	—
2	İmleç konumunu kaçınılacak bölge olarak kaydetmek için seçiniz.	86
3	Hafıza noktası olarak kaydetmek için seçiniz. Simge, ad, vb. değiştirmek için: →S.127	—
4	Varış noktası olarak ayarlamak için seçiniz.	107
5	Mevcut konum ile imleç işareti arasındaki mesafe	—

- Haritayı kaydırmak için imleci istediğiniz konuma getiriniz ve ardından Remote Touch basılı tutunuz. Kumandayı bırakana kadar harita o yönde kaymaya devam edecektir.
- Remote Touch üzerindeki **"MAP"** düğmesine basarak mevcut konuma dönünüz.

İMLEÇ KONUMUNUN KAÇINILACAK BÖLGE OLARAK KAYDEDİLMESİ

Kaydırma fonksiyonunu kullanarak harita ekranındaki belirli bir nokta kaçınılacak bölge olarak ayarlanabilir.

1 Haritayı istediğiniz noktaya kaydırınız ve **"Kaçın"** öğesini seçiniz.

2 Kaçınılacak bölgenin boyutunu değiştirmek için ▲ veya ▼ öğesini seçiniz ve **"Tamam"** öğesini seçiniz.

BİLGİ

- Kaçınılacak bölgeye bir varış noktası girilirse veya kaçınılacak bölgeden geçmeden güzergah hesaplanamıyorsa, kaçınılacak bölgeden geçen bir güzergah görüntülenebilir.
- 10 taneye kadar konum kaçınılacak bölge olarak ayarlanabilir.

KONUMU DAHA HASSAS AYARLAMA

8 yön okundan birini seçerek tam hedef konumu daha hassas olarak ayarlanabilir.

1 İmleci istediğiniz noktaya hareket ettirmek için 8 yön okundan birini seçiniz.

3. HARİTA EKRANI BİLGİLERİ

POI SİMGELERİNİ GÖRÜNTÜLEME

Yakıt istasyonu ve lokanta gibi POI simgeleri harita ekranında görüntülenebilir. Ayrıca konumları varış noktası olarak ayarlanabilir ve güzergah yönlendirme için kullanılabilir.

1 Harita ekranındaki **“Menü”** öğesini seçiniz. (→S.78)

2 **“POI'leri göster”** öğesini seçiniz.

3 İstediğiniz POI kategorilerini seçiniz ve **"Tamam"** öğesini seçiniz.

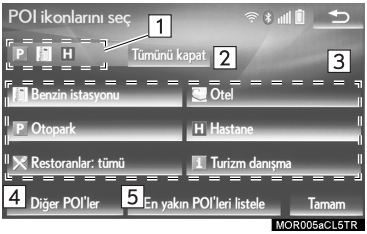

No.	Bilgi/Fonksiyon	Sayfa
1	Harita ekranında 5 taneye kadar seçili POI simgesini görüntüler	—
2	Harita ekranındaki POI simgelerinin görüntülenmesini açmak/kapatmak için seçiniz.	—
3	6 taneye kadar POI simgesini sık kullanılan POI kategorisi olarak görüntüler	138
4	İstediğiniz POI'ler ekranda bulunamıyorsa, diğer POI kategorilerini görüntülemek için seçiniz.	87
5	En yakındaki POI'leri aramak için seçiniz. Ardından kategorilerden birini seçiniz.	87

GÖRÜNTÜLENECEK DİĞER POI SİMGELERİNİN SEÇİLMESİ

1 **“Diğer POI'ler”** öğesini seçiniz.

2 İstediğiniz POI kategorilerini seçiniz ve **"Tamam"** öğesini seçiniz.

“Tüm kategorileri göster”: Tüm POI kategorilerini görüntülemek için seçiniz. Daha fazla POI kategorisi eklemek için **“Daha fazla”** öğesini seçiniz.

YEREL POI LİSTESİNİN GÖRÜNTÜLENMESİ

Seçili kategoriler arasından mevcut konumun 30 km'ye kadar yakınındaki POI'ler gösterilir.

1 **“En yakın POI'ler”** öğesini seçiniz.

2 İstediğiniz önemli noktayı (POI) seçiniz.

“Bu güzergahta”: Güzergah boyunca POI aramak için seçiniz. Etkinleştirildiğinde gösterge ışığı yanar.

3 Seçilen POI'nin harita ekranında görüntülendiğini kontrol ediniz.

GÜZERGAH İŞARETLERİ

Gidilen güzergahın 200 km'ye kadar olan kısmı kaydedilebilir ve ekranda takip edilebilir. Bu özellik, harita ölçeği 50 km veya altındayken kullanılabilir.

GÜZERGAH İŞARETİNİ KAYDETMEYE BAŞLAMA

1 Harita ekranındaki **“Menü”** öğesini seçiniz. (→S.78)

2 **"Güzergah işaretine kaydetmeye başla"** öğesini seçiniz.

3 Gidilen hattın görüntülendiğini kontrol ediniz.

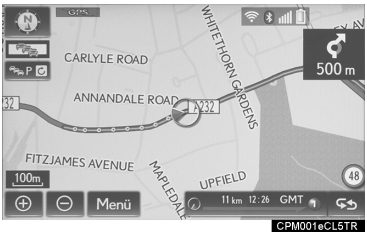

CPM001eCL5TR

GÜZERGAH İŞARETİNİ KAYDETMEYİ DURDURMA

1 Harita ekranındaki **“Menü”** öğesini seçiniz. (→S.78)

2 **"Güzergah işaretini kaydetmeyi durdur"** öğesini seçiniz.

3 Bir onay ekranı görüntülenir.

“Evet”: Kaydedilen güzergah işaretini tutmak için seçiniz.

“Hayır”: Kaydedilen güzergah işaretini silmek için seçiniz.

- Güzergah işareti adını düzenlemek veya başlangıç noktasını doğrulamak vb. için: →S.132

İMLECİN ÜZERİNDE OLDUĞU SİMGE HAKKINDA BİLGİ GÖRÜNTÜLEME

İmleç harita ekranındaki bir simgenin üzerine geldiğinde, ekranın üst kısmında ad çubuğu görüntülenir. Ad çubuğunun sağ tarafında **"Bilgi"** görüntülenirse, ayrıntılı bilgiler görüntülenebilir.

1 İmleci bir simgenin üzerine getiriniz.

2 **"Bilgi"** öğesini seçiniz.

"⊙ girin": Varış noktası olarak ayarlamak için seçiniz. (→S.107) Önceden varış noktası ayarlanmışsa, **"Ekle: ⊙"** ve **"Değiştir: ⊙"** mesajları görüntülenir.

- **"Ekle: ⊙"**: Bir varış noktası eklemek için seçiniz.
- **"Değiştir: ⊙"**: Mevcut varış noktalarını silmek ve yenisini ayarlamak için seçiniz.

"Kaydet": Hafıza noktası olarak kaydetmek için seçiniz.

: Kayıtlı telefon numarasını ayarlamak için seçiniz.

"Düzenle": Bir hafıza noktasını düzenlemek için seçiniz. (→S.127)

"Sil": Bir varış noktası veya hafıza noktasını silmek için seçiniz.

"QR kodu": Bir QR kodunu görüntülemek için seçiniz. Varış noktası hakkında bilgi almak için cep telefonu ile QR kodu taranabilir.

"Ayrıntılar": Ayrıntılı bilgileri görüntülemek için seçiniz.

BİLGİ

- Trafik/otopark bilgileri alınmasa bile, trafik bilgisi alındıktan sonra bir süreliğine trafik bilgileri ve **"Bilgi"** öğesi görüntülenecektir.
- Bazı durumlarda bir POI arandığında otomatik olarak uluslararası arama yapılabilir veya yurt içi arama yapmak mümkün olmayabilir.

STANDART HARİTA SİMGELERİ

Simge	Bilgi
	1 milyondan fazla nüfuslu şehir
	500.000-1 milyon arasında nüfuslu şehir
	200.000-500.000 arasında nüfuslu şehir
	100.000-200.000 arasında nüfuslu şehir
	20.000-100.000 arasında nüfuslu şehir
	10.000-20.000 arasında nüfuslu şehir
	10.000'den az fazla nüfuslu şehir
	Park/Anıt
	Golf Sahası
	Havaalanı
	Hastane/Poliklinik
	Alışveriş merkezi
	Üniversite

4. TRAFİK VE PARK BİLGİLERİ

Trafik bilgileri, trafik tahmin bilgileri ve otopark bilgileri görüntülenebilir.

- Yukarıdaki bilgileri almak için aşağıdaki 3 yöntem kullanılabilir:
  - FM sinyallerini kullanarak RDS-TMC* (Radyo Veri Sistemi-Trafik Mesaj Kanalı)
  - DAB kullanarak TPEG*-TEC (Trafik Olayı Kompakt), TPEG*-TFP (Trafik Akış Tahmini) ve TPEG*-PKI (Canlı Otopark Bilgileri)
  - Wi-Fi® veya cep telefonu kullanarak İnternet üzerinden alınan TPEG*-TEC, TPEG*-TEP ve TPEG*-PKI

Wi-Fi® cihazlar veya cep telefonu ile bağlantı yöntemleri hakkında ayrıntılı bilgi için: →S.39, 59

- Cep telefonu kullanarak bilgi alma
  - Bu hizmeti kullanmak için, yeterli şiddette şebeke sinyali alabilen ve İnternet erişimli sözleşmesi olan bir SIM kartlı Bluetooth® DUN/PAN uyumlu cep telefonu gereklidir.
  - Bu hizmeti kullanırken, telefon abonelik koşullarınıza bağlı olarak bazı ücretler ödemeniz gerekebilir.
  - Cep telefonu roaming (cep telefonu sağlayıcının coğrafi kapsama alanı dışındayken) durumunda kullanıldığında, bağlantı ücretleri daha pahalı olacaktır.

*: Yalnızca RDS-TMC veya TPEG (Transport Protocol Experts Group) bilgilerini alırken kullanılabilir. Ülke veya bölgeye bağlı olarak RDS-TMC ve TPEG bilgileri alınamayabilir.

TRAFİK VE TRAFİK TAHMİN BİLGİLERİNİN GÖRÜNTÜLENMESİ

1 Remote Touch üzerindeki **“MENU”** düğmesine basınız.

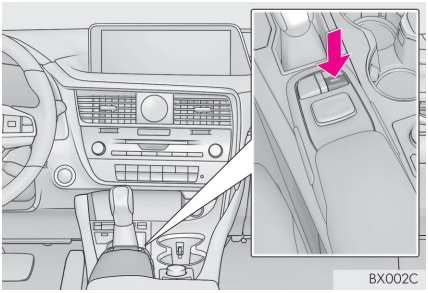

2 **“Bilgi”** öğesini seçiniz.

3 **“Trafik bilgileri”** öğesini seçiniz.

4 İstediğiniz öğeyi seçiniz.

“Trafik bilgisi”: Mevcut trafik bilgilerinin listesini görüntülemek için seçiniz.

“Trafik tahmini”: Tahmini trafik bilgileri içeren bir harita görüntülemek için seçiniz.

BİLGİ

- Büyük miktarda bilgi alınıyorsa, bilgilerin ekranda görüntülenmesi normalden uzun sürebilir.

TRAFİK BİLGİSİ

TRAFİK BİLGİLERİNİ GÖRÜNTÜLEME

Mevcut konuma veya imleç konumuna yakındaki trafik olayları bir liste olarak görüntülenebilir.

1 “Trafik” ekranını görüntüleyiniz. (→S.91)

2 **"Trafik bilgisi"** öğesini seçiniz.

3 İstediğiniz trafik olayını seçiniz.

- Varış noktası ayarlanmadığında, trafik bilgileri ve alınabilecekleri ülkelerin listesi görüntülenir.

“Mevcut yolda”: Mevcut yoldaki trafik bilgilerini görüntülemek için seçiniz.

- Varış noktası ayarlandığında, gecikme süresi ve mevcut konuma uzaklık ile birlikte trafik bilgileri listesi görüntülenir.
  “Tüm trafik bilgileri”: Tüm trafik bilgilerini görüntülemek için seçiniz.

4 Trafik bilgilerinin gösterildiğini kontrol ediniz.

"Harita": Trafik olayı bilgisini görüntülemek için seçiniz.

“Ayrıntılar”: Ayrıntılı trafik olayı bilgilerini görüntülemek için seçiniz.

ACİL TRAFİK OLAYLARI BİLDİRİMİ

Mevcut konum çevresinde acil trafik bilgileri algılanırsa, ekranda bir mesaj görüntülenir. Trafik bilgilerini görüntülemek için **"Evet"** öğesini seçiniz.

HARİTA EKRANINDAKİ TRAFİK BİLGİLERİ

Trafik sıkışıklığı, kazalar ve yolların kapanması gibi trafik bilgileri harita ekranında görüntülenir. (Ekranda görüntülenen trafik bilgisi simgelerini ayarlamak için: →S.142)

: Simgeler trafik olayları, yol bakımı, trafikteki engeller gibi bilgileri gösterir. Trafik bilgilerini görüntülemek için seçiniz.

: Okun rengi, alınan trafik bilgilerine göre değişir.

- Kırmızı: Kapalı yol, kaza vb.
- Turuncu: Trafik sıkışıklığı.
- Yeşil: Normal trafik akışı. (Trafik bilgileri kapsamında olmayan yolların da yeşil renkte gösterildiğini unutmayınız.)

: Trafik bilgileri alındığında gösterge görüntülenir.

TAHMİNİ TRAFİK HARİTASINI GÖRÜNTÜLEME

Mevcut konum veya imleç konumu çevresindeki tahmini trafik bilgileri görüntülenebilir.

1 "Trafik" ekranını görüntüleyiniz. (→S.91)

2 **"Tahmini trafik bilgileri"** öğesini seçiniz.

3 Haritayı tahmini trafik bilgilerini görüntülemek istediğiniz noktaya kaydırınız.

● Tahmini trafik bilgilerinin zamanı 15 dakikalık aralıklar ile görüntülenebilir.

"+": Zamanı 15 dakika ileri alır.

"-": Zamanı 15 dakika geri alır.

"Bilgi": Ayrıntılı bilgileri görüntülemek için seçiniz.

OTOPARK BİLGİSİ

Otoparkların konumu ve boş yer olup olmadığı kontrol edilebilir. Bu otoparklar varış noktası olarak da ayarlanabilir.

1 Remote Touch üzerindeki **“MENU”** düğmesine basınız.

2 **“Bilgi”** öğesini seçiniz.

3 **“Otopark bilgisi”** öğesini seçiniz.

4 İstediğiniz otoparkı seçiniz.

99 : Boş park yeri sayısı

“Sırala”: →S.95

“Arama alanı”: Otopark arama (→S.95)

5 Otopark bilgilerinin görüntülendiğini kontrol ediniz.

“ girin”: Varış noktası olarak ayarlamak için seçiniz. (→S.107) Önceden varış noktası ayarlanmışsa, **“Ekle: ”** ve **“Değiştir: ”** mesajları görüntülenir.

- **“Ekle: ”**: Bir varış noktası eklemek için seçiniz.
- **“Değiştir: ”**: Mevcut varış noktalarını silmek ve yenisini ayarlamak için seçiniz.

"Harita": Otoparkın haritasını görüntülemek için seçiniz.

“Ayrıntılar”: Ayrıntılı bilgileri görüntülemek için seçiniz.

SIRALAMA

1 **“Sırala”** öğesini seçiniz.

2 İstediğiniz sıralama kriterlerini seçiniz.

“Mesafe”: Mevcut konuma uzaklığa göre sıralamak için seçiniz.

“Boş yer”: Otoparkların en fazla boş yer olana göre sıralamak için seçiniz.

“Adı”: Ada göre sıralamak için seçiniz.

OTOPARK ARAMA

1 **"Arama bölgesi"** öğesini seçiniz.

2 Arama yapılacak konum veya bölgeyi seçiniz.

No.	İşlev
1	Mevcut konum etrafında arama yapılabilir.
2	O anda ayarlanmış olan varış noktası etrafında arama yapılabilir.
3	Ayarlanan konum etrafındaki arama bölgesinin boyutu seçilebilir.
4	Sayfa değiştirmek için seçiniz.

1. VARIŞ NOKTASI ARAMA İŞLEMİ

"Varış noktası" ekranına aşağıdaki yöntemlerle ulaşılabilir:
Harita ekranındaki **“Menü”** öğesini ve navigasyon menüsü ekranındaki **“Varış noktası”** öğesini seçiniz. (→S.80)

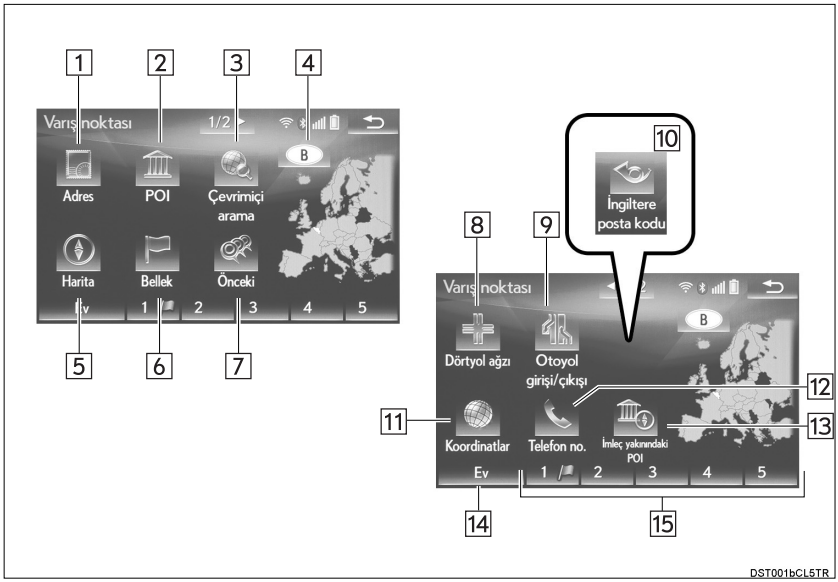

No.	İşlev	Sayfa
1	Adrese göre varış noktası aramak için seçiniz.	99
2	Önemli konumlara göre varış noktası aramak için seçiniz.	101
3	Çevrimiçi aramaya göre varış noktası aramak için seçiniz. Navigasyon sistemi, en güncel bilgileri kullanarak varış noktası ayarlamak için İnternet üzerinden arama yapabilir. "Çevrimiçi arama" için kullanılacak arama motorunu belirledikten sonra, ekrandaki düğmenin adı arama motorunun logosuna dönüşecektir.	338
4	Arama bölgesini değiştirmek için seçiniz.	98

No.	İşlev	Sayfa
5	Son görüntülenen haritaya göre varış noktası aramak için seçiniz.	101
6	Hafıza noktalarına göre varış noktası aramak için seçiniz.	102
7	Önceden belirlenmiş varış noktalarına göre varış noktası aramak için seçiniz.	102
8	Kavşaklara göre varış noktası aramak için seçiniz.	103
9	Otoyol giriş/çıkışlarına göre varış noktası aramak için seçiniz.	103
10	İngiltere/Hollanda posta kodlarına göre varış noktası aramak için seçiniz.	106
11	Koordinatlara göre varış noktası aramak için seçiniz.	104
12	Telefon numarasına göre varış noktası aramak için seçiniz.	104
13	İmleç yakınındaki önemli konumlara göre varış noktası aramak için seçiniz.	105
14	Ev konumuna göre varış noktası ayarlamak için seçiniz.	98
15	Hızlı erişim konumlarına göre varış noktası ayarlamak için seçiniz.	98

ARAMA BÖLGESİNİN SEÇİMİ

1 “Varış noktası” ekranını görüntüleyiniz. (→S.96)

2 Arama bölgesi düğmesine basınız.

3 Arama bölgesi adını seçiniz ve **"Tamam"** öğesini seçiniz.

4 İstediğiniz arama bölgesini seçiniz.

BİLGİ

- Kapsama alanındaki ülkeler, harita sürümü veya aracın satıldığı ülkeye göre değişiklik gösterebilir.
- Harita veritabanı bilgileri ve güncellemeleri için: →S.150

EV KONUMUNU VARIŞ NOKTASI OLARAK AYARLAMA

Bu fonksiyonu kullanabilmek için bir ev konumu kaydedilmesi gerekir. (→S.123)

1 “Varış noktası” ekranını görüntüleyiniz. (→S.96)

2 **“Ev”** öğesini seçiniz.

HIZLI ERİŞİM KONUMLARINI VARIŞ NOKTASI OLARAK AYARLAMA

Bu fonksiyonu kullanmak için, hızlı erişim ekran düğmelerine hızlı erişim konumları atanmalıdır (**1**-**5**). (→S.124)

1 “Varış noktası” ekranını görüntüleyiniz. (→S.96)

2 Hızlı erişim ekran düğmelerinden birini seçiniz (**1**-**5**).

ADRESE GÖRE ARAMA

1 “Varış noktası” ekranını görüntüleyiniz. (→S.96)

2 **"Adres"** öğesini seçiniz.

3 Arama bölgesini, şehir adını, cadde adını ve kapı numarasını giriniz.

No.	İşlev	Sayfa
1	Arama bölgesini girmek için seçiniz.	98
2	Şehir adını girmek için seçiniz.	99
3	Şehir adını girmek için seçiniz.	100
4	Kapı numarasını girmek için seçiniz.	—
5	Şehir, cadde adı ve kapı numarası bilgilerini sıfırlamak için seçiniz.	—
6	Girilen adrese göre aramak için seçiniz.	—

4 **"Ara"** öğesini seçiniz.

ŞEHİR ADI GİRME

1 **"Şehir"** öğesini seçiniz.

2 Şehir adını giriniz ve **"Tamam"** öğesini seçiniz.

"Seçenek": Şehri farklı bir şekilde seçmek için seçiniz. (→S.100)

3 İstediğiniz şehir adını seçiniz.

: İstediğiniz şehrin merkezi haritasını görüntülemek için seçiniz.

■ ŞEHRİ FARKLI BİR ŞEKİLDE SEÇMEK

1 **“Seçenekler”** öğesini seçiniz.

2 İstediğiniz öğeyi seçiniz.

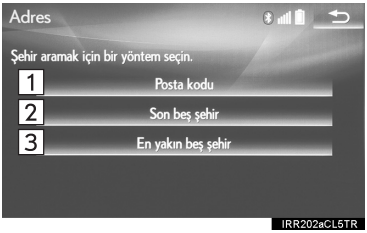

No.	İşlev	Say-fa
1	Posta kodunu girmek için seçiniz.	100
2	Son 5 şehri seçmek için seçiniz.	—
3	En yakın 5 şehirden birini seçiniz.	—

3 İstediğiniz şehir adını seçiniz.

▶Posta kodu girerek

1 **“Posta kodu”** öğesini seçiniz.

2 Posta kodunu giriniz ve **"Tamam"** öğesini seçiniz.

3 İstediğiniz posta kodunu seçiniz.

CADDE ADI GİRME

1 **"Cadde"** öğesini seçiniz.

2 Cadde adını giriniz ve **"Tamam"** öğesini seçiniz.

3 İstediğiniz cadde adını seçiniz.

- Birden fazla şehirde aynı adres varsa, şehir adı girilmesini veya seçilmesini isteyen bir ekran görüntülenir.

“Adı giriniz”: Bir şehir adı girerek listedeki öğe sayısını azaltmak için seçiniz.

POI'LERE GÖRE ARAMA

1 “Varış noktası” ekranını görüntüleyiniz. (→S.96)

2 **"POI"** öğesini seçiniz.

3 POI adını giriniz ve **"Tamam"** öğesini seçiniz.

4 İstediğiniz önemli noktayı (POI) seçiniz.

“Kategori”: Kategoriyi daraltmak için seçiniz.

“Şehir”: Şehir seçeneklerini daraltmak için seçiniz.

- Belirli bir POI adı girerken, aynı ada sahip 2 veya daha fazla konum varsa liste ekranı görüntülenir.

KATEGORİLERİ DARALTMA

1 **“Kategori”** öğesini seçiniz.

2 İstediğiniz kategoriyi seçiniz.

“Tüm kategorileri göster”: Tüm POI kategorilerini görüntülemek için seçiniz.

ŞEHİR SEÇENEKLERİNİ DARALTMAK

1 **"Şehir"** öğesini seçiniz.

2 Şehir adını giriniz ve **"Tamam"** öğesini seçiniz.

"Seçenek": Şehri farklı bir şekilde seçmek için seçiniz. (→S.100)

3 İstediğiniz şehir adını seçiniz.

HARİTAYA GÖRE ARAMA

“Harita” öğesi seçildiğinde, harita ekranın tekrar en son görüntülenen konum görüntülenir. Bu haritadan bir varış noktası arayabilirsiniz.

1 “Varış noktası” ekranını görüntüleyiniz. (→S.96)

2 **“Harita”** öğesini seçiniz.

3 Haritayı istediğiniz noktaya kaydırınız (→S.86) ve **"Giriş"** öğesini seçiniz.

KAYITLI NOKTALARA GÖRE ARAMA

1 “Varış noktası” ekranını görüntüleyiniz. (→S.96)

2 **"Hafızam"** öğesini seçiniz.

3 İstediğiniz hafıza noktasını seçiniz.

“Kayıtlı güzergahlar”: Lexus portal sayfasında ayarlanan ve bu sayfadan indirilen bir kayıtlı güzergahı seçmek için seçiniz. (→S.102)

■ KAYITLI GÜZERGAH SEÇİMİ

Bu özellik, Lexus portal sayfasında ayarlanan ve bu sayfadan indirilen bir güzergah navigasyon sisteminde kayıtlı olduğunda kullanılabilir. (→S.342)

1 **"Kayıtlı güzergahlar"** öğesini seçiniz.

2 İstediğiniz kayıtlı güzergahı seçiniz.

3 **“Tamam”** öğesini seçiniz.

- Listeden bir varış noktası seçildiğinde, varış noktasının haritası görüntülenir.

ÖNCEKİ VARIŞ NOKTALARINDAN ARAMA

1 “Varış noktası” ekranını görüntüleyiniz. (→S.96)

2 **“Önceki”** öğesini seçiniz.

3 İstediğiniz varış noktasını seçiniz.

“Önceki başlangıç noktası”: Önceki yönlendirilen güzergahın başlangıç noktası haritasını görüntülemek için seçiniz.

“Sil”: Önceki varış noktasını silmek için seçiniz. (→S.102)

BİLGİ

- Önceki başlangıç noktası ve 100 taneye kadar önceden kaydedilmiş varış noktası ekranda görüntülenir.

■ ÖNCEKİ VARIŞ NOKTALARINI SİLME

1 **“Sil”** öğesini seçiniz.

2 Silinecek önceki varış noktasını seçiniz ve **"Sil"** öğesini seçiniz.

3 Onay ekranı görüntülendiğinde **“Evet”** öğesini seçiniz.

KAVŞAĞA GÖRE ARAMA

1 “Varış noktası” ekranını görüntüleyiniz. (→S.96)

2 **“Kavşak”** öğesini seçiniz.

3 Kesişen ilk caddenin adını giriniz ve **"Tamam"** öğesini seçiniz.

4 İstediğiniz cadde adını seçiniz.

5 Kesişen ikinci caddenin adını giriniz ve **"Tamam"** öğesini seçiniz.

6 İstediğiniz cadde adını seçiniz.

BİLGİ

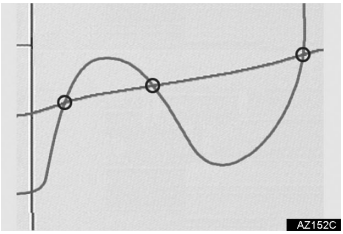

- Aynı iki cadde birden fazla kavşakta çakışıyorsa, ekran değişir ve caddelerin kesiştiği şehrin adının seçileceği menü görüntülenir.

OTOYOLA GİRİŞ/ÇIKIŞA GÖRE ARAMA

1 “Varış noktası” ekranını görüntüleyiniz. (→S.96)

2 **“Otoyola giriş/çıkış”** öğesini seçiniz.

3 Bir otoyol adı giriniz ve **"Tamam"** öğesini seçiniz.

4 İstediğiniz otoyolu seçiniz.

5 **“Giriş”** veya **“Çıkış”** öğesini seçiniz.

6 İstediğiniz giriş veya çıkışın adını seçiniz.

“Adı giriniz”: Bir giriş veya çıkış adı girerek listedeki öğe sayısını azaltmak için seçiniz.

KOORDİNATLARA GÖRE ARAMA

Enlem ve boylam koordinatlarına göre arama, hem DMS biçimi (örnek: 12°34’56”) hem de DEG biçimine (örnek: 12,345678) göre yapılabilir.

1 “Varış noktası” ekranını görüntüleyiniz. (→S.96)

2 **“Koordinatlar”** öğesini seçiniz.

3 Enlem ve boylam bilgilerini giriniz ve **"Tamam"** öğesini seçiniz.

°, ’, ”: DMS biçiminde koordinat girmek için kullanılır.

.: DEG biçiminde koordinat girmek için kullanılır.

TELEFON NUMARASI İLE ARAMA

1 “Varış noktası” ekranını görüntüleyiniz. (→S.96)

2 **"Telefon no."** öğesini seçiniz.

3 Bir telefon numarası giriniz ve **"Tamam"** öğesini seçiniz.

B: Arama bölgesini değiştirmek için seçiniz. (→S.98)

- Aynı numaraya sahip birden fazla konum varsa, liste ekranı görüntülenir ve istediğiniz öğeyi seçebilirsiniz.

BİLGİ

- Telefon numarasını kullanarak bir hafıza noktasını varış noktası olarak kaydetmek için, numara önceden hafıza noktası ile kaydedilmiş olmalıdır. (→S.126)

İMLEÇ YAKININDAKİ ÖNEMLİ NOKTALARA GÖRE ARAMA

Arama noktası ve POI kategorisini seçerek varış noktası ayarlanabilir. Seçilen arama noktasının yaklaşık 30 km'lik çevresindeki POI'lerin adları görüntülenebilir.

1 “Varış noktası” ekranını görüntüleyiniz. (→S.96)

2 **"İmleç yakınındaki POI"** öğesini seçiniz.

3 Aşağıdaki yöntemlerden birini kullanarak arama noktasını belirleyiniz.

No.	İşlev	Sayfa
1	Şehir adını girmek için seçiniz.	105
2	Mevcut konumu kullanarak nokta belirlemek için seçiniz.	106
3	En son görüntülenen haritayı kullanarak nokta belirlemek için seçiniz.	106
4	Mevcut varış noktasını kullanarak nokta belirlemek için seçiniz.	106
5	Sayfa değiştirmek için seçiniz.	—

■ "Şehir merkezi giriniz" SEÇİLDİĞİNDE

1 **“Şehir merkezi giriniz”** öğesini seçiniz.

2 Şehir adını giriniz ve **"Tamam"** öğesini seçiniz.

3 İstediğiniz şehir adını seçiniz.

4 Haritayı istediğiniz noktaya kaydırınız (→S.86) ve **"Tamam"** öğesini seçiniz.

5 İstediğiniz POI kategorisini seçiniz ve **"Listele"** öğesini seçiniz.

“Tüm kategorileri göster”: Tüm POI kategorilerini görüntülemek için seçiniz. Daha fazla POI kategorisi eklemek için **“Daha fazla”** öğesini seçiniz.

6 İstediğiniz önemli noktayı (POI) seçiniz.

- POI yön okları yalnızca mevcut konum arama noktası olarak ayarlandığında görüntülenir.

“Bu güzergahta”: Güzergah boyunca POI aramak için seçiniz. Etkinleştirildiğinde gösterge ışığı yanar.

■ “Mevcut konum” SEÇİLDİĞİNDE

1 "5. ADIM"dan itibaren ""Tüm şehir merkezi" SEÇİLDİĞİNDE” adımlarını izleyiniz.

■ “Harita” SEÇİLDİĞİNDE

1 "4. ADIM"dan itibaren ""Tüm şehir merkezi" SEÇİLDİĞİNDE” adımlarını izleyiniz.

■ BİR VARIŞ NOKTASI DÜĞMESİ SEÇİLDİĞİNDE

1 "4. ADIM"dan itibaren ""Tüm şehir merkezi" SEÇİLDİĞİNDE” adımlarını izleyiniz.

İNGİLTERE/HOLLANDA POSTA KODUNA GÖRE ARAMA

Posta koduna göre arama işlevi, yalnızca arama bölgesi olarak İngiltere veya Hollanda seçildiğinde kullanılabilir.

1 “Varış noktası” ekranını görüntüleyiniz. (→S.96)

2 **"İngiltere posta kodu"** veya **"Hollanda posta kodu"** öğesini seçiniz.

3 Posta kodunu giriniz ve **"Tamam"** öğesini seçiniz.

4 İstediğiniz kodu seçiniz.

2. GÜZERGAH YÖNLENDİRMEYE BAŞLAMA

Varış noktasını girdikten sonra ekran değişir ve seçilen varış noktasının harita konumu görüntülenir.

1 Varış noktası harita ekranındaki **"Giriş"** öğesini seçiniz.

● Bu ekran detayları için: →S.108

2 Tüm güzergah harita ekranındaki **"Başla"** öğesini seçiniz.

● Bu ekran detayları için: →S.109

DİKKAT

● Sürüş sırasında trafik kurallarına uyunuz ve yol koşullarına dikkat ediniz. Yoldaki bir trafik işareti değiştiğinde, güzergah yönlendirmesi bu değişim bilgisini göstermeyebilir.

BİLGİ

● Geri dönüş güzergahı ile gidiş güzergahı farklı olabilir.
● Varış noktasına giden güzergah yönlendirmesi, en kısa güzergah veya trafik sıkışıklığı olmayan bir güzergah olmayabilir.
● Belirtilen konum için yol verisi olmadığında güzergah yönlendirmesi kullanılamayabilir.
● 500 m üzerinde ölçeği olan bir haritada varış noktası ayarlarken, harita ölçeği otomatik olarak 500 m olur. Bu durumda varış noktasını tekrar belirleyiniz.
● Yolda bulunmayan bir varış noktası ayarlanırsa, araç yol üzerinde varış noktasına en yakın noktaya yönlendirilir. Seçilen noktaya en yakın yol, varış noktası olarak ayarlanır.

VARIŞ NOKTASI HARİTA EKRANI

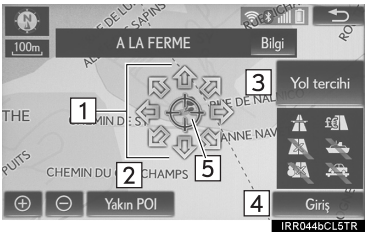

No.	İşlev	Sayfa
1	Haritayı istediğiniz noktaya kaydırmak için seçiniz.	86
2	Varış noktası etrafındaki POI'leri görüntülemek için seçiniz.	87
3	Yol tercihlerini değiştirmek için seçiniz.	108
4	Varış noktasının haritadaki konumunu belirlemek için seçiniz. Önceden varış noktası ayarlanmışsa, **"Ekle:"** ve **"Değiştir:"** mesajları görüntülenir. **"Ekle:"**: Bir varış noktası eklemek için seçiniz. **"Değiştir:"**: Mevcut varış noktalarını silmek ve yenisini ayarlamak için seçiniz.	—
5	Aranan nokta ayrıntılı bir adrese göre hassas bir şekilde bulunduğunda, nokta üzerinde görüntülenir.	—

YOL TERCİHLERİ

1 **"Yol tercihleri"** öğesini seçiniz.

2 İstediğiniz yol tercihlerini seçiniz ve **"Tamam"** öğesini seçiniz.

- Sistem göstergeleri yanmayan öğeleri içeren güzergahları kullanmaktan kaçınacaktır.

BİLGİ

- Otoyol göstergesi sönük bile olsa, bazı durumlarda güzergahta otoyol kullanımı önlenemeyebilir.
- Hesaplanan güzergahta feribot ile seyahat varsa, güzergah yönlendirmesi deniz üzerinde bir güzergah gösterir. Feribot ile seyahat ettikten sonra mevcut konum hatalı olabilir. GPS sinyali alındıktan sonra bu otomatik olarak düzeltilir.

TÜM GÜZERGAH HARİTA EKRANI

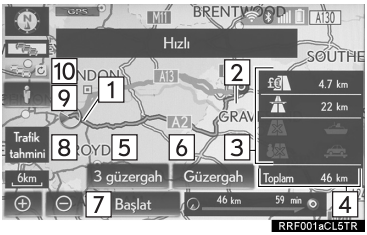

No.	Bilgi/Fonksiyon	Sayfa
1	Mevcut konum	—
2	Varış noktası	—
3	Güzergah tipi ve uzaklığı	—
4	Tüm güzergahın uzaklığı	—
5	3 olası güzergah içinden istediğiniz güzergahı seçiniz.	110
6	Güzergahı değiştirmek için seçiniz.	118
7	• Yönlendirmeyi başlatmak için seçiniz. • Tanıtım modunu başlatmak için seçiniz ve basılı tutunuz.	109
8*	Tahmin edilen trafik bilgilerini görüntülemek için seçiniz.	93
9	Cadde Görünümünü görüntülemek için seçiniz.	345
10*	Trafik veya otopark bilgilerini manuel olarak güncellemek için seçiniz.	144

*: Yalnızca TPEG (Transport Protocol Experts Group) bilgilerini alırken kullanılabilir. Ülke veya bölgeye bağlı olarak TPEG bilgileri alınamayabilir.

TANITIM MODUNU BAŞLATMA

Güzergah yönlendirmeye başlamadan önce güzergah yönlendirme tanıtımı görüntülenebilir.

1 Bip sesi duyana kadar tüm güzergah harita ekranındaki **“Başlat”** öğesini basılı tutunuz.

- Tanıtım modu sırasında harita ekranında "TANITIM" mesajı görüntülenir.
- Tanıtım modunu sonlandırmak için: Remote Touch üzerindeki **“MAP”** düğmesine basınız.

3 GÜZERGAH SEÇİMİ

1 **"3 güzergah"** öğesini seçiniz.

2 İstediğiniz güzergahı seçiniz.

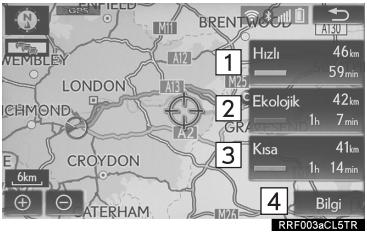

No.	İşlev
1	Önerilen güzergahı görüntülemek için seçiniz.
2	Yakıt tasarrufu sağlayan güzergahı görüntülemek için seçiniz.
3	Ayarlanan varış noktasına en kısa mesafede bulunan güzergahı görüntülemek için seçiniz.
4	3 güzergah hakkında bilgi görüntülemek için seçiniz. (→S.110)

3 GÜZERGAH BİLGİSİNİ GÖRÜNTÜLEME

1 **“Bilgi”** öğesini seçiniz.

2 "3 güzergah bilgisi" ekranının görüntülendiğini kontrol ediniz.

No.	Bilgi
1	Tüm seyahat için gereken süre
2	Tüm seyahatin mesafesi
3	Paralı yol mesafesi
4	Otoyol mesafesi
5	Feribotla seyahat mesafesi
6	Otomobil taşıyan trenle seyahat mesafesi

1. GÜZERGAH YÖNLENDİRME EKRANI

Güzergah yönlendirme sırasında, koşullara bağlı olarak çeşitli yönlendirme ekranları görüntülenebilir.

GÜZERGAH YÖNLENDİRME EKRANI

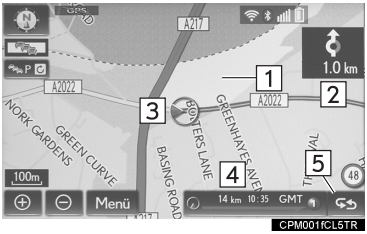

CPM001fCL5TR

No.	Bilgi/Fonksiyon
1	Yönlendirme güzergahı
2	Sonraki dönüşe uzaklık ve dönüş yönünü gösteren bir ok
3	Mevcut konum
4	Güzergah bilgi çubuğu (→S.112)
5	Güzergah bilgisi değişim çubuğu (→S.112)

BİLGİ

- Araç yönlendirme güzergahından dışarı çıkarsa, güzergah tekrar aratılır.
- Bazı bölgelerde yollar veritabanımıza tam olarak aktarılmamıştır. Bu nedenle güzergah yönlendirme işlevi gidilmemesi gereken bir yol seçebilir.
- Ayarlanan varış noktasına vardığınızda, varış noktasının adı ekranın üst kısmında görüntülenir. **“Kapalı”** seçildiğinde ekran silinir.
- Yansıtmalı gösterge ekranı açık olarak ayarlandığında, ön camda sırayla yönlendirme okları görüntülenecektir.

GÜZERGAH BİLGİLERİNİN DEĞİŞTİRİLMESİ

Mevcut cadde adı, seyahat süresi/varış noktasına varış zamanı veya trafik bilgileri çubuğu harita ekranında görüntülenebilir.

1 öğesini seçiniz.

2 İstediğiniz öğeyi seçiniz.

MCM006aCL5TR

No.	İşlev	Sayfa
1	Mevcut cadde adını görüntülemek için seçiniz.	—
2	Tahmin edilen varış zamanını görüntülemek için seçiniz.	112
3	Tahmin edilen seyahat süresini görüntülemek için seçiniz.	
4	Trafik bilgileri çubuğunu görüntülemek için seçiniz.	114

VARIŞ ZAMANI VE SEYAHAT SÜRESİ

Araç yönlendirme güzergahı üzerindeyken, tahmin edilen varış zamanı/seyahat süresi ile varış noktasına mesafe görüntülenir.

Birden fazla varış noktası seti ile yönlendirme güzergahına giderken, mevcut konumdan tüm konumlara tahmin edilen varış zamanı/seyahat sürelerini içeren bir liste görüntülenir.

1 **“Varış zamanı”** veya **“Seyahat süresi”** öğelerini seçiniz.

2 Güzergah bilgi çubuğunu seçiniz.

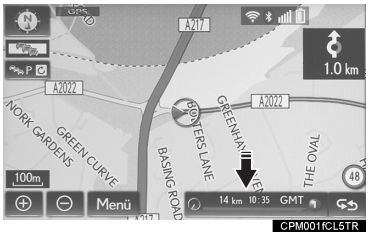

CPM001fCL5TR

▶Varış zamanı seçildiğinde

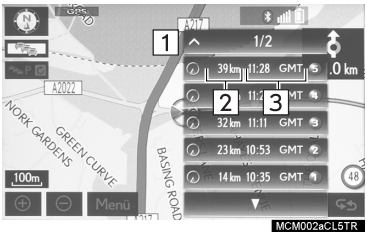

▶Seyahat süresi seçildiğinde

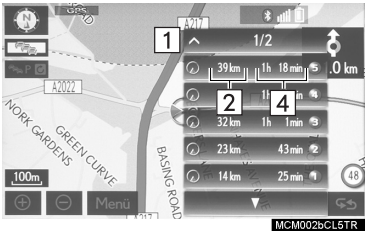

No.	Bilgi/Fonksiyon
1	Beşten fazla varış noktası ayarlandığında görüntülenir. Varış noktası bilgilerini başka bir sayfada görüntülemek için seçiniz.
2	Varış noktasına mesafeyi görüntüler
3	Tahmin edilen varış zamanını görüntüler
4	Tahmin edilen seyahat süresini görüntüler

BİLGİ

- Araç yönlendirme güzergahı üzerindeyken, güzergah üzerinde ölçülen mesafe görüntülenir. Seyahat süresi ve varış zamanı, ayarlanan araç hızı bilgilerine göre hesaplanır. (→S.138) Ancak araç yönlendirme güzergahı üzerinde değilken, mesafe mevcut konum ile varış noktası arasındaki doğrusal mesafe olarak görüntülenir. Ok, varış noktasının yönünü belirtir.

■ TRAFİK BİLGİSİ

Trafik bilgisi alındığında, trafik bilgi çubuğu görüntülenir.

Okun rengi belirli yol koşullarını belirtir. Kırmızı yolun kapalı olduğunu veya kaza gibi bir durum olduğunu gösterir. Turuncu trafik sıkışıklığı anlamına gelir. Mavi, normal trafik akışı olduğunu gösterir. (Trafik bilgileri kapsamında olmayan yolların da mavi renkte gösterildiğini unutmayınız.)

1 **“Trafik çubuğu”** öğesini seçiniz.

2 Trafik bilgilerinin gösterildiğini kontrol ediniz.

CPM001gCL5TR

No.	Bilgi
1	Yoldaki tehlikeli noktaları gösteren simge.
2	Trafik sıkışıklığını gösteren ok.
3	Yol onarımı, kaza gibi bir nedenle olacağı tahmin edilen seyahat süresi gecikmesini görüntüler.

- Birden fazla varış noktası ayarlandığında, trafik bilgisi simgeleri en yakın varış noktasına kadar görüntülenir.
- Varış noktasına mesafe 100 km veya üzerindeyse, trafik bilgisi simgeleri mevcut konumdan 100 km'ye kadar uzakta görüntülenir.

OTOYOLDA SÜRERKEN

Otoyolda sürerken, bu ekranda kavşağa/çıkışa olan mesafeyi ve kalan süreyi veya otoyol çıkışı çevresindeki POI'leri görüntüler.

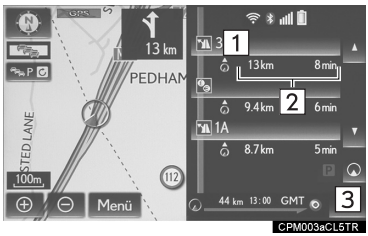

CPM003aCL5TR

No./ Simge	Bilgi/Fonksiyon
1	Çıkış numarası, kavşak adı veya otoyol çıkışına yakın olan POI'leri görüntüler.
2	Mevcut konum ile yol tesisleri arasındaki mesafe ve süre.
3	Mevcut konum ile en yakın yol tesisi arasındaki mesafeyi görüntülemek için seçiniz.
P	En yakın ve ardından gelen park alanları ve park alanı POI'leri ile aranızdaki mesafeyi görüntülemek için seçiniz.
▲	Daha uzaktaki yol tesislerine kaydırmak için seçiniz.
▼	Daha yakındaki yol tesislerine kaydırmak için seçiniz.

BİLGİ

- Harika tam ekran gösterecek şekilde ayarlandığında, "Yan Ekran"da otoyol bilgi ekranı görüntülenecektir.

OTOYOL ÇIKIŞI VEYA KAVŞAĞA YAKLAŞIRKEN

Araç bir çıkış veya kavşağa yaklaştığında otoyol yönlendirme ekranı görüntülenir.



No.	Bilgi/Fonksiyon
1	Bir sonraki çıkış veya kavşağın adı
2	Otoyol yönlendirme ekranını gizlemek için seçiniz. Otoyol yönlendirme ekranına dönmek için Remote Touch üzerindeki **"MAP"** düğmesine basınız.
3	Mevcut konum ile çıkış veya kavşak arasındaki mesafe
4	Yönlendirme noktasına kalan mesafe çubuğu

BİLGİ

- "Otomatik yakınlaştırma" açıksa, bu ekranlar görüntülenmez. (→S.136)
- Harika tam ekran gösterecek şekilde ayarlandığında, harita ekranı ve otoyol bilgi ekranı görüntülenecektir.

KAVŞAĞA YAKLAŞIRKEN

Araç bir kavşağa yaklaştığında kavşak yönlendirme ekranı görüntülenir.

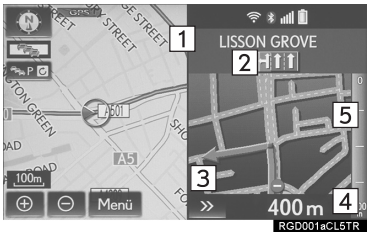

No.	Bilgi/Fonksiyon
1	Sonraki cadde adı
2	Şerit yönlendirmesi
3	Kavşak yönlendirme ekranını gizlemek için seçiniz. Kavşak yönlendirme ekranına dönmek için Remote Touch üzerindeki **"MAP"** düğmesine basınız.
4	Kavşak ile aranızdaki mesafe
5	Yönlendirme noktasına kalan mesafe çubuğu

BİLGİ

- "Otomatik yakınlaştırma" açıksa, bu ekran görüntülenmez. (→S.136)
- Harika tam ekran gösterecek şekilde ayarlandığında, "Yan Ekran"da kavşak yönlendirme ekranı görüntülenecektir.

DÖNÜŞ LİSTESİ EKRANI

1 "Harita konfigürasyonu" ekranından **“Dönüş listesi”** öğesini seçiniz. (→S.84)

2 Dönüş listesi ekranının görüntülendiğini kontrol ediniz.

No.	Bilgi/Fonksiyon
1	Sonraki cadde veya varış noktası adı
2	Dönüş yönü
3	Dönüşler arasındaki mesafe

BİLGİ

- Harika tam ekran gösterecek şekilde ayarlandığında, "Yan Ekran"da viraj listesi ekranı görüntülenecektir.

OK EKRANI

Bu ekranda, yönlendirme güzergahı üzerindeki bir sonraki dönüş hakkındaki bilgiler görüntülenebilir.

1 "Harita konfigürasyonu" ekranından **“Ok”** öğesini seçiniz. (→S.84)

2 Ok ekranının görüntülendiğini kontrol ediniz.

No.	Bilgi/Fonksiyon
1	Çıkış numarası veya cadde adı
2	Dönüş yönü
3	Dönüşe olan mesafe

BİLGİ

- Harika tam ekran gösterecek şekilde ayarlandığında, "Yan Ekran"da ok ekranı görüntülenecektir.

2. TİPİK SESLİ YÖNLENDİRME KOMUTLARI

Araç bir kavşağa veya manevra yapılması gereken bir noktaya yaklaştığında, sistemin sesli yönlendirme işlevi çeşitli mesajlar verecektir.

DİKKAT

- Özellikle IPD tipi yollarda (tamamen veritabanımıza kaydedilmeyen yollar) sürüş yaparken trafik kurallarına uyunuz ve yol koşullarına dikkat ediniz. Güzergah yönlendirmede tek yönlü bir caddenin yönü gibi konularda güncel bilgiler olmayabilir.

BİLGİ

- Duyulamayan bir sesli komutu tekrar dinlemek için Remote Touch üzerindeki **"MAP"** düğmesine basınız.
- Sesli yönlendirmenin ses seviyesini değiştirmek için: →S.71
- Sesli yönlendirme erken veya geç yapılabilir.
- Sistem mevcut konumu doğru olarak belirleyemiyorsa, sesli yönlendirmeyi duymayabilirsiniz veya ekrandaki büyütülmüş kavşak görüntüsünü göremeyebilirsiniz.

3. GÜZERGAH DÜZENLEME

1 Harita ekranındaki **“Menü”** öğesini seçiniz. (→S.78)

2 **"Menü"** öğesini seçiniz.

3 Ayarlanacak öğeleri seçiniz.

No.	İşlev	Sayfa
1	Arama koşullarını ayarlamak için seçiniz.	119
2	Alternatif yolları ayarlamak için seçiniz.	119
3	Yol tercihlerini ayarlamak için seçiniz.	120
4	Varış noktası eklemek için seçiniz.	118
5	Varış noktalarını silmek için seçiniz.	119
6	Varış noktalarının sırasını değiştirmek için seçiniz.	118
7	Güzergaha genel bakışı görüntülemek için seçiniz.	121

4 Tüm güzergah haritasının görüntülendiğini kontrol ediniz. (→S.109)

VARIŞ NOKTASI EKLEME

1 “Güzergah” ekranını görüntüleyiniz. (→S.118)

2 **"Ekle"** öğesini seçiniz.

3 Varış noktası arama işlemindeki gibi, aynı yönde başka bir varış noktası seçiniz. (→S.96)

4 Yeni varış noktasını güzergaha eklemek için **“Varış noktasını buraya ekle”** öğesini seçiniz.

VARIŞ NOKTALARININ SIRASINI DEĞİŞTİRME

Birden fazla varış noktası ayarlandığında, varış noktalarının varış sırası değiştirilebilir.

1 “Güzergah” ekranını görüntüleyiniz. (→S.118)

2 **“Yeniden sırala”** öğesini seçiniz.

3 İstediğiniz varış noktasını seçiniz ve varış sırasını değiştirmek için **“Yukarı”** veya **“Aşağı”** öğelerini seçiniz. Ardından **“Tamam”** öğesini seçiniz.

VARIŞ NOKTALARINI SİLME

1 “Güzergah” ekranını görüntüleyiniz. (→S.118)

2 **“Sil”** öğesini seçiniz.

3 Onay ekranı görüntülendiğinde **“Evet”** öğesini seçiniz.

- Birden fazla varış noktası ayarlandığında, ekranda bir liste görüntülenir.

“Tümünü sil”: Listedeki tüm varış noktalarını silmek için seçiniz.

- Birden fazla varış noktası ayarlandığında, sistem varış noktalarını gereken şekilde ayarlamak için güzergahları tekrar hesaplayacaktır.

ARAMA KOŞULU BELİRLEME

Varış noktasına giden güzergahın yol koşulları belirlenebilir.

1 “Güzergah” ekranını görüntüleyiniz. (→S.118)

2 **"Arama koşulu"** öğesini seçiniz.

3 İstediğiniz tipi giriniz ve **"Tamam"** öğesini seçiniz.

FARKLI YOL AYARI

Güzergah yönlendirmesi sırasında yol bakımı, kaza gibi olaylardan dolayı gecikme olan güzergah kısımları etrafından dolaşmak için güzergah değiştirilebilir.

1 “Güzergah” ekranını görüntüleyiniz. (→S.118)

2 **“Alternatif yol”** öğesini seçiniz.

3 İstediğiniz alternatif yol mesafesini seçiniz.

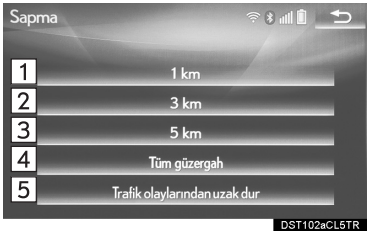

No.	İşlev
1	Mevcut konuma maksimum 1 mil uzaklıkta alternatif yol bulmak için seçiniz.
2	Mevcut konuma maksimum 3 mil uzaklıkta alternatif yol bulmak için seçiniz.
3	Mevcut konuma maksimum 5 mil uzaklıkta alternatif yol bulmak için seçiniz.
4	Tüm güzergaha alternatif bir yol bulmak için seçiniz.
5	Sistemi trafik bilgilerinden alınan trafik sıkışıklığı bilgilerine göre güzergah arayacak şekilde ayarlamak için seçiniz. (→S.91)

BİLGİ

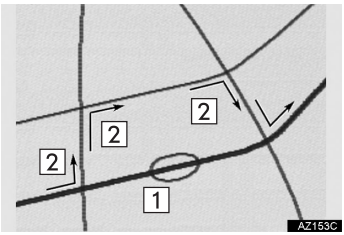

- Bu şekilde sistemin trafik sıkışıklığı nedeniyle oluşan gecikmeden nasıl kaçınacağı gösterilmektedir.

1 Bu konum yol bakımı, kaza gibi nedenlerden kaynaklanan bir trafik sıkışıklığının konumunu gösterir.

2 Bu güzergah sistem tarafından önerilen alternatif yolu gösterir.

- Araç otoyoldayken, alternatif yol mesafe seçimleri 5, 15 ve 25 mildir (birim olarak km seçiliyse 5, 15 ve 25 km).
- Sistem seçilen mesafeye ve çevredeki yol koşullarına bağlı olarak alternatif yol hesaplayamayabilir.

YOL TERCİHLERİ

Güzergahı belirlemek için kullanılan koşullar otoyol, gişe vb. gibi çeşitli seçenekler arasından seçilebilir.

1 “Güzergah” ekranını görüntüleyiniz. (→S.118)

2 **“Yol tercihleri”** öğesini seçiniz.

3 İstediğiniz yol tercihlerini seçiniz ve **"Tamam"** öğesini seçiniz.

- Etkinleştirildiğinde gösterge ışığı yanar.

GÜZERGAHA GENEL BAKIŞ

Mevcut konum ile varış noktası arasındaki güzergahın tamamı, güzergah yönlendirme sırasında görüntülenebilir.

1 “Güzergah” ekranını görüntüleyiniz. (→S.118)

2 **"Güzergaha genel bakış"** öğesini seçiniz.

3 Tüm güzergah haritasının görüntülendiğini kontrol ediniz.

RRF002aCL5TR

No.	İşlev	Sayfa
1	Varış noktasına ulaşmak için gereken dönüş listesini görüntülemek için seçiniz.	121
2	Güzergahı değiştirmek için seçiniz.	118
3	Yönlendirmeyi başlatmak için seçiniz.	—

■ DÖNÜŞ LİSTESİ

Yönlendirme güzergahındaki dönüşlerin listesi görüntülenebilir.

1 **“Dönüş listesi”** öğesini seçiniz.

2 Dönüş listesinin görüntülendiğini kontrol ediniz.

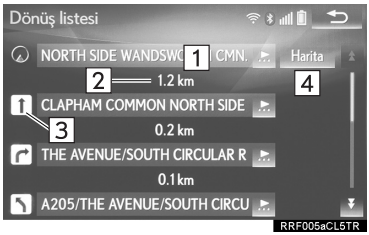

RRF005aCL5TR

No.	Bilgi
1	Mevcut konum
2	Dönüşe olan mesafe
3	Kavşaktaki dönüş yönü
4	Seçilen noktanın haritasını görüntülemek için seçiniz.

BİLGİ

- Ancak güzergahtaki tüm yol adları listede görüntülenmeyebilir. Dönüş olmamasına rağmen yolun adı değişiyorsa (iki veya üç kasabadan geçen bir cadde gibi), ad değişikliği listede görüntülenmez. Cadde adları başlangıç noktasından başlayarak, sonraki dönüş ile aradaki mesafe bilgisi ile birlikte görüntülenir.

1. HAFIZA AYARLARI

Harita ekranındaki noktalar veya bölgeler kaydedilebilir.

Kaydedilen noktalar "Varış noktası" ekranında kullanılabilir. (→S.96)

Sistem güzergah aradığında, kaçınılması istenen kayıtlı bölgelerden kaçınılacaktır.

1 Harita ekranındaki **“Menü”** öğesini seçiniz. (→S.78)

2 **"Hafızam"** öğesini seçiniz.

3 Ayarlanacak öğeleri seçiniz.

No.	İşlev	Sayfa
1	Ev konumunu ayarlamak için seçiniz.	122
2	Hafıza noktalarını ayarlamak seçiniz.	126
3	Hızlı erişim konumu ayarlamak için seçiniz.	124
4	Kaçınılacak bölgeleri ayarlamak için seçiniz.	130
5	Güzergah işaretlerini ayarlamak için seçiniz.	132
6	USB kopyalamak için seçiniz.	135
7	USB belleğe yedeklemek için seçiniz.	133

EV KONUMUNU BELİRLEME

Ev konumu ayarlanmışsa, bu bilgi "Varış noktası" ekranından **"Ev"** öğesini seçerek getirilebilir. (→S.98)

1 “Hafızam” ekranını görüntüleyiniz. (→S.122)

2 **“Ev”** öğesini seçiniz.

3 İstediğiniz öğeyi seçiniz.

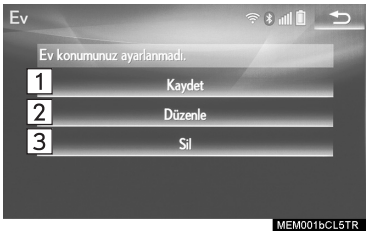

No.	İşlev	Sayfa
1	Ev konumunu kaydetmek için seçiniz.	123
2	Ev konumunu düzenlemek için seçiniz.	123
3	Ev konumunu silmek için seçiniz.	123

EV KONUMUNU KAYDETME

1 **"Kaydet"** öğesini seçiniz.

2 Konumu aramak için istediğiniz öğeyi seçiniz. (→S.96)

3 Ev konumu düzenleme ekranı görüntülendiğinde **"Tamam"** öğesini seçiniz. (→S.123)

EV KONUMUNU DÜZENLEME

1 **"Düzenle"** öğesini seçiniz.

2 Düzenlenecek öğeyi seçiniz.

No.	İşlev	Sayfa
1	Harita ekranında görüntülenecek simgeyi değiştirmek için seçiniz.	127
2	Ev konumu adını değiştirmek için seçiniz.	128
3	Ev konumu adını harita ekranında görüntülemek için seçiniz. Etkinleştirildiğinde gösterge ışığı yanar.	—
4	Konum bilgilerini düzenlemek için seçiniz.	128
5	Telefon numarasını düzenlemek için seçiniz.	128

3 **"Tamam"** öğesini seçiniz.

EV KONUMUNUN SİLİNMESİ

1 **"Sil"** öğesini seçiniz.

2 Onay ekranı görüntülendiğinde **"Evet"** öğesini seçiniz.

HIZLI ERİŞİM KONUMLARINI AYARLAMA

Hızlı erişim konumu kaydedildiyse, "Varış noktası" ekranındaki hızlı erişim ekran düğmelerine basarak bu bilgi getirilebilir. (→S.98)

1 “Hafızam” ekranını görüntüleyiniz. (→S.122)

2 **"Hızlı erişim"** öğesini seçiniz.

3 İstediğiniz öğeyi seçiniz.

No.	İşlev	Sayfa
1	Hızlı erişim konumu kaydetmek için seçiniz.	124
2	Hızlı erişim konumu düzenlemek için seçiniz.	125
3	Hızlı erişim konumu silmek için seçiniz.	125

HIZLI ERİŞİM KAYDETME

1 **"Kaydet"** öğesini seçiniz.

2 Konumu aramak için istediğiniz öğeyi seçiniz. (→S.96)

3 Bu hızlı erişim konumu için bir konum seçiniz.

4 Hızlı erişim konumu düzenleme ekranı görüntülendiğinde **“Tamam”** öğesini seçiniz. (→S.125)

BİLGİ

- 5 taneye kadar kayıtlı varış noktası kaydedilebilir.

HIZLI ERİŞİM KONUMLARINI DÜZENLEME

1 **"Düzenle"** öğesini seçiniz.

2 İstediğiniz hızlı erişim konumunu seçiniz.

3 Düzenlenecek öğeyi seçiniz.

MEM003cCL5TR

No.	İşlev	Sayfa
1	Harita ekranında görüntülenecek simgeyi değiştirmek için seçiniz.	127
2	Hızlı erişim konumu adını değiştirmek için seçiniz.	128
3	Hızlı erişim konumu adını harita ekranında görüntülemek için seçiniz. Etkinleştirildiğinde gösterge ışığı yanar.	—
4	Konum bilgilerini düzenlemek için seçiniz.	128
5	Telefon numarasını düzenlemek için seçiniz.	128

4 **"Tamam"** öğesini seçiniz.

HIZLI ERİŞİM KONUMLARINI SİLME

1 **"Sil"** öğesini seçiniz.

2 Silinecek hızlı erişim konumlarını seçiniz ve **"Sil"** öğesini seçiniz.

3 Onay ekranı görüntülendiğinde **"Evet"** öğesini seçiniz.

KAYITLI KONUMLARI AYARLAMA

Harita ekranındaki noktalar veya bölgeler kaydedilebilir.

1 “Hafızam” ekranını görüntüleyiniz. (→S.122)

2 **“Hafıza noktalarım”** öğesini seçiniz.

3 İstediğiniz öğeyi seçiniz.

No.	İşlev	Sayfa
1	Hafıza noktalarını kaydetmek için seçiniz.	126
2	Hafıza noktalarını düzenlemek için seçiniz.	127
3	Hafıza noktalarını silmek için seçiniz.	128
4	Kayıtlı güzergahları düzenlemek veya silmek için seçiniz.	129
5	Harici noktalar kaydetmek için seçiniz.	342

HAFIZA NOKTALARINI KAYDETME

1 **"Kaydet"** öğesini seçiniz.

2 Konumu aramak için istediğiniz öğeyi seçiniz. (→S.96)

3 Hafıza noktası düzenleme ekranı görüntülendiğinde **“Tamam”** öğesini seçiniz. (→S.127)

BİLGİ

- 500 taneye kadar hafıza noktası kaydedilebilir.
- Çevrimiçi arama ile bulunarak varış noktası olarak kaydedilen işletmeleri kaydederken, **"Önceki"** öğesini seçiniz.

HAFIZA NOKTALARINI DÜZENLEME

Kayıtlı hafıza noktalarının simgesi, konumu, telefon numarası ve/veya grubu düzenlenebilir.

1 **"Düzenle"** öğesini seçiniz.

2 İstediğiniz hafıza noktasını seçiniz.

3 Düzenlenecek öğeyi seçiniz.

No.	İşlev	Sayfa
1	Harita ekranında görüntülenecek simgeyi değiştirmek için seçiniz.	127
2	Hafıza noktası adını değiştirmek için seçiniz.	128
3	Hafıza noktası adını harita ekranında görüntülemek için seçiniz. Etkinleştirildiğinde gösterge ışığı yanar.	—
4	Konum bilgilerini düzenlemek için seçiniz.	128
5	Telefon numarasını düzenlemek için seçiniz.	128
6	Grubu kaydetmek için seçiniz.	128

4 **"Tamam"** öğesini seçiniz.

İŞARETİN DEĞİŞTİRİLMESİ

1 **"İşaret"** öğesini seçiniz.

2 İstediğiniz simgeyi seçiniz.

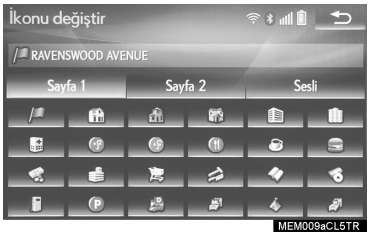

- **"Sayfa 1"**, **"Sayfa 2"** veya **"Sesle"** sekmelerini seçerek sayfa değiştiriniz.

"Sesle": Hafıza noktalarını sesle seçiniz.

▶ **"Sesle"** seçildiğinde

Bazı hafıza noktaları için ses kaydedilebilir. Araç hafıza noktası bölgesine yaklaştığında seçilen ses duyulur.

1 **"Sesle"** sekmesini seçiniz.

2 İstediğiniz ses simgesini seçiniz.

: Ses çalmak için seçiniz.

- **"Zil (yön ile)"** seçildiğinde, yönü ayarlamak için bir ok seçiniz ve **"Tamam"** öğesini seçiniz.

BİLGİ

- Zil yalnızca araç ayarlanmış olan yönden bu noktaya yaklaştığında çalar.

ADIN DEĞİŞTİRİLMESİ

1 **“Ad”** öğesini seçiniz.

2 İstediğiniz adı giriniz ve **"Tamam"** öğesini seçiniz.

KONUMUN DEĞİŞTİRİLMESİ

1 **“Konum”** öğesini seçiniz.

2 Haritayı istediğiniz noktaya kaydırınız (→S.86) ve **"Tamam"** öğesini seçiniz.

TELEFON NUMARASINI DEĞİŞTİRME

1 **"Telefon no."** öğesini seçiniz.

2 Numarayı giriniz ve **"Tamam"** öğesini seçiniz.

GRUBUN AYARLANMASI

Hafıza noktası grupları ayarlanabilir ve değiştirilebilir.

1 **“Grup”** öğesini seçiniz.

2 Hafıza noktasının kaydedileceği grubu seçiniz.

▶ Yeni bir grup kaydetmek için

1 **"Yeni grup"** öğesini seçiniz.

2 Grup adını giriniz ve **"Tamam"** öğesini seçiniz.

▶ Grup adını değiştirmek için

1 Düzenlemek istediğiniz grubu seçiniz.

2 **“Adı değiştir”** öğesini seçiniz.

3 Grup adını giriniz ve **"Tamam"** öğesini seçiniz.

▶ Grubu silmek için

1 **"Grubu sil"** öğesini seçiniz.

2 Silinecek grubu seçiniz ve **"Sil"** öğesini seçiniz.

3 Onay ekranı görüntülendiğinde **“Evet”** öğesini seçiniz.

HAFIZA NOKTALARINI SİLME

1 **“Sil”** öğesini seçiniz.

2 Silinecek hafıza noktasını seçiniz ve **"Sil"** öğesini seçiniz.

3 Onay ekranı görüntülendiğinde **“Evet”** öğesini seçiniz.

KAYITLI GÜZERGAHLARIN DÜZENLENMESİ

Kayıtlı güzergahların varış noktaları değiştirilebilir ve silinebilir. Ayrıca varış noktalarının varış sırası da değiştirilebilir. Kayıtlı güzergahların içe aktarılması: →S.342

1 **"Kayıtlı güzergahlar"** öğesini seçiniz.

2 **"Düzenle"** öğesini seçiniz.

3 İstediğiniz kayıtlı güzergahı seçiniz.

4 Düzenlenecek öğeyi seçiniz.

"Adı": Güzergah adını değiştirmek için seçiniz. (→S.128)

Varış noktaları: Konumları düzenlemek için seçiniz. (→S.128)

"Yeniden sırala": Varış noktalarının sırasını değiştirmek için seçiniz. (→S.129)

"Sil": Varış noktalarını silmek için seçiniz. (→S.129)

VARIŞ NOKTALARININ SIRASINI DEĞİŞTİRME

1 **"Yeniden sırala"** öğesini seçiniz.

2 İstediğiniz varış noktasını seçiniz ve varış sırasını değiştirmek için **"Yukarı"** veya **"Aşağı"** öğelerini seçiniz. Ardından **"Tamam"** öğesini seçiniz.

VARIŞ NOKTALARINI SİLME

1 **"Sil"** öğesini seçiniz.

2 Silinecek varış noktasını seçiniz ve **"Sil"** öğesini seçiniz.

3 Onay ekranı görüntülendiğinde **"Evet"** öğesini seçiniz.

KAYITLI GÜZERGAHLARIN SİLİNMESİ

1 **"Kayıtlı güzergahlar"** öğesini seçiniz.

2 **"Sil"** öğesini seçiniz.

3 Silinecek kayıtlı güzergahı seçiniz ve **"Sil"** öğesini seçiniz.

4 Onay ekranı görüntülendiğinde **"Evet"** öğesini seçiniz.

KAÇINILACAK BÖLGENİN BELİRLENMESİ

Trafik sıkışıklığı, yapım çalışmaları veya başka nedenle kaçınılacak bölgelere "Kaçınılacak bölge" adı verilir.

1 “Hafızam” ekranını görüntüleyiniz. (→S.122)

2 **“Kaçınılacak bölge”** öğesini seçiniz.

3 İstediğiniz öğeyi seçiniz.

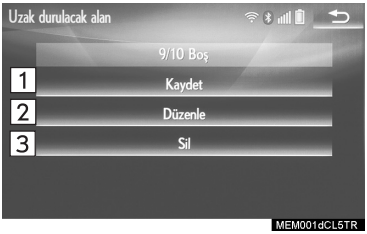

No.	İşlev	Sayfa
1	Kaçınılacak bölgeleri kaydetmek için seçiniz.	130
2	Kaçınılacak bölgeleri düzenlemek için seçiniz.	131
3	Kaçınılacak bölgeleri silmek için seçiniz.	131

KAÇINILACAK BÖLGENİN KAYDEDİLMESİ

1 **"Kaydet"** öğesini seçiniz.

2 Konumu aramak için istediğiniz öğeyi seçiniz. (→S.96)

3 Haritayı istediğiniz noktaya kaydırınız (→S.86) ve **"Giriş"** öğesini seçiniz.

4 Kaçınılacak bölgenin boyutunu değiştirmek için ▲ veya ▼ öğesini seçiniz ve **“Tamam”** öğesini seçiniz.

5 Kaçınılacak bölge düzenleme ekranı görüntülendiğinde **“Tamam”** öğesini seçiniz. (→S.131)

BİLGİ

- Kaçınılacak bölgeye bir varış noktası girilirse veya kaçınılacak bölgeden geçmeden güzergah hesaplanamıyorsa, kaçınılacak bölgeden geçen bir güzergah görüntülenebilir.
- 10 taneye kadar konum kaçınılacak nokta/konum olarak ayarlanabilir.

KAÇINILACAK BÖLGENİN DÜZENLENMESİ

Kayıtlı bir bölgenin adı, konumu ve/veya boyutu değiştirilebilir.

1 **"Düzenle"** öğesini seçiniz.

2 Bölgeyi seçiniz.

3 Düzenlenecek öğeyi seçiniz.

MEM063aCL5TR

No.	İşlev	Sayfa
1	Kaçınılacak bölge fonksiyonunu açmak/kapatmak için seçiniz. Etkinleştirildiğinde gösterge ışığı yanar.	—
2	Kaçınılacak bölgenin adını değiştirmek için seçiniz.	131
3	Harita ekranında kaçınılacak bölgenin adını görüntülemek için seçiniz. Etkinleştirildiğinde gösterge ışığı yanar.	—
4	Bölgenin konumunu düzenlemek için seçiniz.	131
5	Bölge boyutunu değiştirmek için seçiniz.	131

4 **"Tamam"** öğesini seçiniz.

ADIN DEĞİŞTİRİLMESİ

1 **"Ad"** öğesini seçiniz.

2 İstediğiniz adı giriniz ve **"Tamam"** öğesini seçiniz.

KONUMUN DEĞİŞTİRİLMESİ

1 **"Konum"** öğesini seçiniz.

2 Haritayı istediğiniz noktaya kaydırınız (→S.86) ve **"Tamam"** öğesini seçiniz.

BÖLGE BOYUTUNUN DEĞİŞTİRİLMESİ

1 **"Bölge boyutu"** öğesini seçiniz.

2 Kaçınılacak bölgenin boyutunu değiştirmek için ▲ veya ▼ öğesini seçiniz ve **"Tamam"** öğesini seçiniz.

KAÇINILACAK BÖLGENİN SİLİNMESİ

1 **"Sil"** öğesini seçiniz.

2 Silinecek bölgeyi seçiniz ve **"Sil"** öğesini seçiniz.

3 Onay ekranı görüntülendiğinde **"Evet"** öğesini seçiniz.

GÜZERGAH İŞARETLERİNİ AYARLAMA

Güzergah işaretleri (→S.88) düzenlenebilir veya silinebilir.

1 “Hafızam” ekranını görüntüleyiniz. (→S.122)

2 **"Güzergah işareti"** öğesini seçiniz.

3 İstediğiniz öğeyi seçiniz.

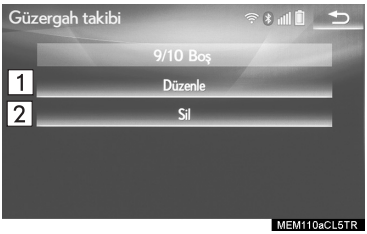

No.	İşlev	Sayfa
1	Güzergah işaretlerini düzenlemek için seçiniz.	132
2	Güzergah işaretlerini silmek için seçiniz.	133

GÜZERGAH İŞARETLERİNİ DÜZENLEME

Güzergah işareti adı değiştirilebilir ve başlangıç ve bitiş noktaları onaylanabilir.

1 **"Düzenle"** öğesini seçiniz.

2 İstediğiniz güzergah işaretini seçiniz.

3 İstediğiniz öğeyi seçiniz.

No.	İşlev
1	Güzergah işareti adlarını değiştirmek için seçiniz. (→S.133)
2	Harita ekranında kayıtlı güzergah işaretlerini görüntülemek için seçiniz. Etkinleştirildiğinde gösterge ışığı yanar.
3	Başlangıç noktasını harita ekranında onaylamak için seçiniz.
4	Bitiş noktasını harita ekranında onaylamak için seçiniz.

4 **“Tamam”** öğesini seçiniz.

ADIN DEĞİŞTİRİLMESİ

1 **“Ad”** öğesini seçiniz.

2 İstediğiniz adı giriniz ve **"Tamam"** öğesini seçiniz.

GÜZERGAH İŞARETLERİNİ SİLME

1 **“Sil”** öğesini seçiniz.

2 Silinecek güzergah işaretini seçiniz ve **"Sil"** öğesini seçiniz.

3 Onay ekranı görüntülendiğinde **“Evet”** öğesini seçiniz.

USB BELLEĞE YEDEKLEME

Navigasyon sistemine kaydedilen hafıza noktaları, bir USB belleğe kaydedilebilir.
Verileri yedeklemek için ilk olarak bir şifre belirlenmelidir. (→S.134)

- Hafıza noktası içe aktarma işlemi yalnızca yedekleme yapmanız amacıyladır ve başka bir sistemde dağıtımı veya kullanımı kesinlikle yasaktır.

1 Kumandaya basınız.

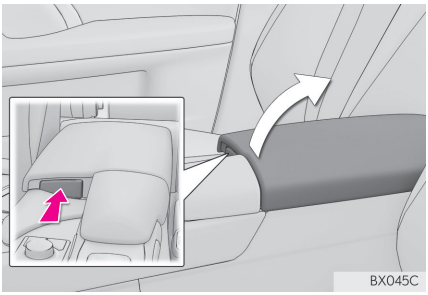

2 Kapağı açınız ve bir cihaz bağlayınız.

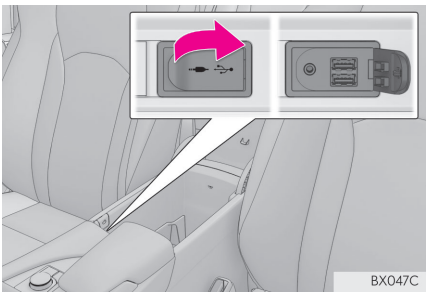

- Açık değilse, USB belleği açınız.

3 “Hafızam” ekranını görüntüleyiniz. (→S.122)

4 **“USB belleğe yedekle”** öğesini seçiniz.

5 **"Yedeklemeyi başlat"** öğesini seçiniz.

"Şifre belirle": Bir şifre belirlemek için seçiniz. (→S.134)

6 Şifreyi giriniz ve **"Tamam"** öğesini seçiniz.

7 Veriler yedeklenirken ilerleme çubuğu görüntülendiğini kontrol ediniz.

- Bu fonksiyonu iptal etmek için **"İptal"** öğesini seçiniz.

8 İşlem tamamlandığında bir onay ekranının görüntülendiğini kontrol ediniz.

UYARI

- Sisteme bağlanan cihazın boyutuna ve şekline bağlı olarak konsol bölmesi tamamen kapanmayabilir. Bu durumda, konsol bölmesini kuvvet uygulayarak kapamaya çalışmayınız, cihaza veya terminallerine vb. zarar verebilirsiniz.

BİLGİ

- Aşağıdaki durumlarda hafıza noktası USB belleğe yedeklenemez:
  - Hafıza noktası "İngiltere posta kodu" veya "Hollanda posta kodu" kullanarak kaydedildiğinde
  - Hafıza noktası bağlantılı hizmet kullanarak kaydedildiğinde

ŞİFRENİN BELİRLENMESİ

Bir şifre belirlendikten sonra hem verilerin yedeklenmesi, hem de USB bellekteki hafıza noktalarının navigasyon sistemine kopyalanması istenir.

1 **"Şifre belirle"** öğesini seçiniz.

2 Bir şifre giriniz ve **"Tamam"** öğesini seçiniz.

3 Onaylamak için şifreyi tekrar giriniz.

BİLGİ

- Şifreyi unuttuysanız:
  - **"Kişisel verileri sil"** komutu ile kişisel verilerin silinmesi gereklidir. (→S.70)
  - Herhangi bir yetkili Lexus bayisine veya başka bir yetkin ve donanımlı profesyonele başvurunuz.

USB BELLEKTEN KOPYALAMA

Yedeklenen hafıza noktaları, USB bellek kullanarak navigasyon sistemine indirilebilir.

Bu fonksiyonu kullanabilmek için sisteme bir USB bellek bağlanması gerekir. (→S.133)

1 "Hafızam" ekranını görüntüleyiniz. (→S.122)

2 **"USB'den kopyala"** öğesini seçiniz.

- Şifre konulmuşsa, şifreyi giriniz. Şifre ayarlama talimatları için: →S.134
- USB bellek üzerinde birden fazla hafıza noktası kayıtlıysa, kopyalanacak hafıza noktalarını seçiniz ve **"Başla"** öğesini seçiniz.

3 Veriler kopyalanırken ilerleme çubuğu görüntülendiğini kontrol ediniz.

- Bu fonksiyonu iptal etmek için **"İptal"** öğesini seçiniz.

4 İşlem tamamlandığında bir onay ekranının görüntülendiğini kontrol ediniz.

BİLGİ

- Haritanın veri kapsamında bulunmayan hafıza noktaları kaydedilemez.
- En fazla 500 hafıza noktası kaydedilebilir.
- USB bellekte 21 veya daha fazla sayıda hafıza noktası kayıtlıysa, aynı anda yalnızca 20 hafıza noktası görüntülenir.
- Aynı ada sahip hafıza noktaları navigasyon sistemine kaydedildiğinde, sistem bu hafıza noktalarını güncellemeyebilir.

1. NAVİGASYON AYARLARI

1 Remote Touch üzerindeki **“MENU”** düğmesine basınız.

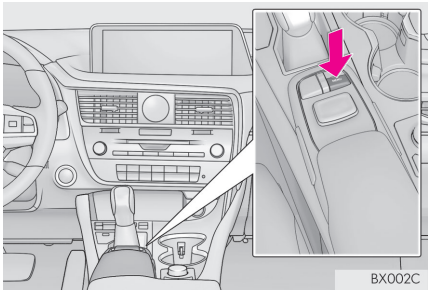

2 **"Ayarlar"** öğesini seçiniz.

3 **“Navigasyon”** öğesini seçiniz.

4 Ayarlanacak öğeleri seçiniz.

NAVİGASYON AYARLARI EKRANI

No.	İşlev	Sayfa
1	Otomatik ekran düğmesi gizleme fonksiyonunu açmak/kapatmak için seçiniz. Açık olarak ayarlandığında, Remote Touch kullanıldıktan birkaç saniye sonra harita ekranındaki bazı ekran düğmeleri kaybolur. Kapalı olarak ayarlandığında, tüm ekran düğmeleri her zaman gösterilir.	—
2	Ayrıntılı bağlantılı hizmet ayarları değiştirilebilir.	353
3	Ortalama araç hızını ayarlamak için seçiniz.	138
4	Görüntülenen POI simgesi kategorilerini ayarlamak için seçiniz.	138
5	3 boyutlu önemli konumları görüntülemeyi açmak/kapatmak için seçiniz.	—
6*	Hız sınırı bilgilerini açmak/kapatmak için seçiniz.	—
7	Otomatik yakınlaştırma fonksiyonunu açmak/kapatmak için seçiniz. (Araç bir yönlendirme noktasına yaklaştığında)	—
8	"Yan Ekran" için otomatik yakınlaştırma fonksiyonunu açmak/kapatmak için seçiniz.	—
9	Uyarı mesajlarını açmak/kapatmak için seçiniz. (örneğin güzergahta trafik sınırlamaları veya mevsimsel olarak girilemeyen yollar olduğunda.)	—
10	Açılır mesajları görüntülemeyi açmak/kapatmak için seçiniz.	—
11	Mevcut konum işaretini manuel olarak ayarlamak için seçiniz. Lastiklerin değişiminden kaynaklanan mesafe hesaplama hatası da ayarlanabilir.	139
12	Kapsam alanları ve yasal bilgiler görüntülenebilir.	150
13	Tüm ayar öğelerini sıfırlamak için seçiniz.	—

*: RSA (Trafik İşareti Desteği) olmadan

ORTALAMA HIZ

Tahmin edilen seyahat süresi ve tahmin edilen varış zamanının hesaplanması için kullanılan hız ayarlanabilir.

1 "Navigasyon ayarları" ekranını görüntüleyiniz. (→S.136)

2 **“Ortalama hız”** öğesini seçiniz.

3 Ortalama araç hızını ayarlamak için **“ ”** veya **“ ”** öğesini seçiniz.

“Varsayılan”: Varsayılan hızları ayarlamak seçiniz.

“Trafik bilgilerini dikkate al”: Ayarları trafik bilgilerine uygun olarak kullanmak için seçiniz.

BİLGİ

- Varış noktasına kalan mesafe olarak görüntülenen süre, seçilen hızlar ve yönlendirme güzergahı üzerindeki mevcut konuma bağlı olarak hesaplanan yaklaşık sürüş süresidir.
- Ekranda görüntülenen süre güzergah üzerindeki ilerleme durumuna göre büyük farklılık gösterebilir. Bu durum da trafik sıkışıklığı ve yapım çalışmaları gibi koşullardan etkilenebilir.

POI KATEGORİSİ DEĞİŞTİRME (POI SİMGESİ SEÇME)

Harita ekranındaki POI'leri seçmek için kullanılan 6 taneye kadar POI simgesi, sık kullanılan simgeler olarak seçilebilir.

1 "Navigasyon ayarları" ekranını görüntüleyiniz. (→S.136)

2 **“POI simgeleri”** öğesini seçiniz.

3 Değiştirilecek kategoriyi seçiniz.

“Varsayılan”: Varsayılan kategorileri ayarlamak seçiniz.

4 İstediğiniz kategoriyi seçiniz.

“Tüm kategorileri göster”: Tüm POI kategorilerini görüntülemek için seçiniz.

5 İstediğiniz POI simgesini seçiniz.

MEVCUT KONUM/LASTİK DEĞİŞİMİ KALİBRASYONU

Mevcut konum işareti manuel olarak ayarlanabilir. Lastiklerin değişiminden kaynaklanan mesafe hesaplama hatası da ayarlanabilir.

1 "Navigasyon ayarları" ekranını görüntüleyiniz. (→S.136)

2 **“Kalibrasyon”** öğesini seçiniz.

3 İstediğiniz öğeyi seçiniz.

- Mevcut bir konumun doğruluğu hakkında ekstra bilgi için: →S.147

KONUM/YÖN KALİBRASYONU

Sürüş sırasında mevcut konum işareti otomatik olarak GPS sinyalleri ile düzeltilir. Konum nedeniyle GPS sinyali yeterince alınamıyorsa, mevcut konum işareti manuel olarak ayarlanabilir.

1 **“Konum/Yön”** öğesini seçiniz.

2 Haritayı istediğiniz noktaya kaydırınız (→S.86) ve **"Tamam"** öğesini seçiniz.

3 Mevcut konum işareti yönünü ayarlamak için oku seçiniz ve **"Tamam"** öğesini seçiniz.

LASTİK DEĞİŞİMİ KALİBRASYONU

Lastikleri değiştirirken lastik değişimi kalibrasyonu gerçekleştirilir. Bu fonksiyon, eski ve yeni lastiklerin çevre farkından kaynaklanan hesaplama hatasını düzeltir.

1 **“Lastik değişimi”** öğesini seçiniz.

- Mesaj görüntülenir ve otomatik olarak hızlı mesafe kalibrasyonu başlatılır.

BİLGİ

- Lastikler değiştirildiğinde bu işlem gerçekleştirilmezse, mevcut konum işareti hatalı görüntülenebilir.

2. TRAFİK VE PARK AYARLARI

Trafik bilgi simgeleri, alınabilen trafik istasyonları, park bilgisi simgeleri gibi öğeleri görüntülemek için ayarlar bulunmaktadır.

1 Remote Touch üzerindeki **“MENU”** düğmesine basınız.

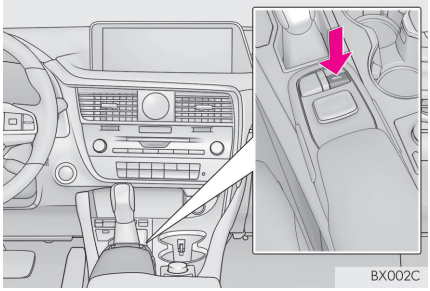

2 **"Ayarlar"** öğesini seçiniz.

3 **“Bilgi”** öğesini seçiniz.

4 **“Trafik”** veya **“Park”** öğesini seçiniz.

5 Ayarlanacak öğeleri seçiniz.

TRAFİK VE PARK AYARLARI EKRANI

▶Trafik bilgisi ayarları ekranı

▶Park bilgisi ayarları ekranı

No.	İşlev	Sayfa
1	Trafik bilgileri için sesli yönlendirmeyi açıp kapatmak için seçiniz.	—
2	Trafik bilgileri simgesini görüntülemeyi ayarlamak için seçiniz.	142
3	Trafik olayları fonksiyonunu otomatik/manuel olarak ayarlamak için seçiniz.	142
4	Alternatif yollu arama işlevini açmak/kapatmak için seçiniz. (Trafik sıkışıklığı vb. tahmin edildiğinde)	—
5	Trafik istasyonları işlevini otomatik/manuel olarak ayarlamak için seçiniz.	143
6	Seçilen istasyon görüntülenir.	—
7	TPEG trafik bilgilerini almak için seçiniz.	144
8	TPEG trafik bilgilerinin yurtdışında İnternet kullanma fonksiyonunu etkinleştirmek için seçiniz.	145

No.	İşlev	Sayfa
9	Trafik bilgileri otomatik olarak alınacak veya yalnızca RDS-TMC trafik bilgileri alınacak şekilde ayarlanabilir.	145
10	Harita ekranında park simgelerinin görüntülenmesini açmak/kapatmak için seçiniz.	—
11	Otopark bilgilerini almak için seçiniz.	146
12	Otopark bilgilerinin yurtdışında İnternet kullanma fonksiyonunu etkinleştirmek için seçiniz.	146
13	Tüm ayar öğelerini sıfırlamak için seçiniz.	—

TRAFİK BİLGİLERİNİ GÖSTERME

1 "Trafik bilgisi ayarları" ekranını görüntüleyiniz. (→S.140)

2 **“Trafik bilgilerini göster”** öğesini seçiniz.

3 Harita ekranında görüntülemek istediğiniz simgeleri seçiniz.

“Tümü açık”: Trafik bilgilerindeki tüm simgeleri seçmek için seçiniz.

“Tümü kapalı”: Tüm seçimleri iptal etmek için seçiniz.

- Trafik bilgi simgeleri hakkında daha fazla bilgi için: →S.91

TRAFİK OLAYLARINDAN KAÇINMA

1 "Trafik bilgisi ayarları" ekranını görüntüleyiniz. (→S.140)

2 **“Trafik olaylarından kaçın”** öğesini seçiniz.

3 İstediğiniz öğeyi seçiniz.

No.	İşlev
1	Yönlendirilen güzergahtaki trafik bilgileri alındığında otomatik güzergah değiştirmek için seçiniz.
2	Yönlendirilen güzergahtaki trafik bilgileri alındığında manuel olarak güzergah değiştirmek veya değiştirmemek için seçiniz. Bu modda güzergah değiştirmek isteyip istemediğinizi soran bir ekran görüntülenir. (→S.143)
3	Yönlendirilen güzergahtaki trafik bilgileri alındığında güzergah değiştirmemek için seçiniz.

GÜZERGAHIN MANUEL OLARAK DEĞİŞTİRİLMESİ

Navigasyon sistemi yeni bir güzergah hesapladığında aşağıdaki ekran görüntülenir.

1 İstediğiniz öğeyi seçiniz.

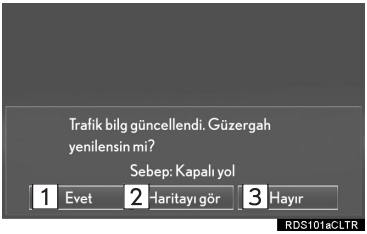

No.	İşlev
1	Yeni güzergahı kullanarak güzergah yönlendirmeyi başlatmak için seçiniz.
2	Harita ekranındaki yeni güzergahı ve mevcut güzergahı onaylamak için seçiniz. **"Yeni güzergah"** veya **"Eski güzergah"** seçilebilir.
3	Mevcut güzergah yönlendirmesine devam etmek için seçiniz.

RDS-TMC İSTASYONU

"Manuel" seçilirse, trafik istasyonları hafızaya alınmadan önce aranmalıdır.

1 "Trafik bilgisi ayarları" ekranını görüntüleyiniz. (→S.140)

2 **"RDS-TMC istasyonu"** öğesini seçiniz.

3 **"Manuel"** öğesini seçiniz.

- Trafik istasyonları ve alınabilecekleri ülkelerin listesi görüntülenir.

4 İstediğiniz trafik istasyonunu seçiniz.

"Ara": Trafik istasyonunu tekrar aramak için seçiniz.

TPEG TRAFİK BİLGİLERİ GÜNCELLEME FREKANSININ AYARLANMASI

TPEG trafik bilgileri Wi-Fi® veya Bluetooth® cihazları ile alınabilir. Bu bilgiler otomatik veya manuel olarak güncellenecek şekilde ayar yapılabilir.

1 "Trafik bilgisi ayarları" ekranını görüntüleyiniz. (→S.140)

2 **“Canlı güncelleme (İnternet) (Wi-Fi*1 ve Bluetooth*2)”** öğesini seçiniz.

3 İstediğiniz öğeyi seçiniz.

NST143aCL5TR

No.	İşlev
1	Otomatik güncellemeyi daha sık yapmak için seçiniz.
2	Otomatik güncellemeyi daha seyrek yapmak için seçiniz.
3	Manuel güncelleme yapmak için seçiniz. (→S.144)
4	TPEG trafik bilgilerinin Wi-Fi® veya Bluetooth® cihazı ile alınmasını iptal etmek için seçiniz.

*1: Wi-Fi, Wi-Fi Alliance'ın tescilli bir işaretidir®.

*2: Bluetooth, Bluetooth SIG. Inc. şirketinin tescilli markasıdır.

BİLGİLERİN MANUEL OLARAK GÜNCELLENMESİ

Trafik ve otopark bilgileri harita ekranından güncellenebilir.

1 Manuel güncelleme düğmesini seçiniz.

2 İstediğiniz öğeyi seçiniz.

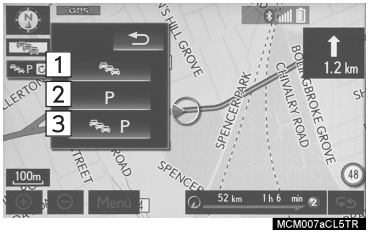

MCM007aCL5TR

No.	İşlev
1	Trafik bilgilerini güncellemek için seçiniz.
2	Otopark bilgilerini güncellemek için seçiniz.
3	Trafik ve otopark bilgilerini güncellemek için seçiniz.

TPEG TRAFİK BİLGİLERİNİN YURTDIŞINDA ALINMASINI ETKİNLEŞTİRME

Bluetooth® cihazı üzerinden TPEG trafik bilgilerini alma fonksiyonu, yurtdışı için de etkinleştirilebilir (roaming - cep telefonu şebekesi sağlayıcınızın coğrafi kapsama alanı dışındayken). Bu bilgiler otomatik veya manuel olarak güncellenecek şekilde ayar yapılabilir.

1 "Trafik bilgisi ayarları" ekranını görüntüleyiniz. (→S.140)

2 **“Canlı güncelleme (İnternet) (Bluetooth ile roaming*)”** öğesini seçiniz.

3 İstediğiniz öğeyi seçiniz.

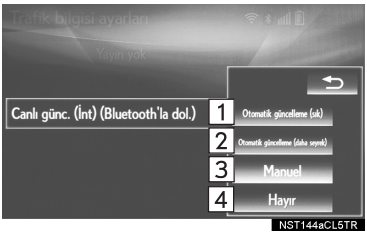

NST144aCL5TR

No.	İşlev
1	Otomatik güncellemeyi daha sık yapmak için seçiniz.
2	Otomatik güncellemeyi daha seyrek yapmak için seçiniz.
3	Manuel güncelleme yapmak için seçiniz. (→S.144)
4	TPEG trafik bilgilerinin Bluetooth® cihazı ile alınmasını iptal etmek için seçiniz.

*: Bluetooth, Bluetooth SIG. Inc. şirketinin tescilli markasıdır.

TRAFİK BİLGİ KAYNAĞININ SEÇİLMESİ

Trafik bilgi kaynağı otomatik olarak alınacak veya yalnızca RDS-TMC trafik bilgileri alınacak şekilde ayarlanabilir.

1 "Trafik bilgisi ayarları" ekranını görüntüleyiniz. (→S.140)

2 **“Trafik kaynağı seçimi”** öğesini seçiniz.

3 İstediğiniz öğeyi seçiniz.

NST133aCL5TR

No.	İşlev
1	Otomatik olarak trafik bilgi kaynağı seçmek için seçiniz. RDS-TMC ve TPEG aynı anda bulunduğunda, TPEG trafik bilgileri otomatik olarak seçilir.
2	Yalnızca RDS-TMC trafik bilgilerini almak için seçiniz.

OTOPARK BİLGİLERİ GÜNCELLEME FREKANSININ AYARLANMASI

Otopark bilgileri Wi-Fi® veya Bluetooth® cihazları ile alınabilir. Bu bilgiler otomatik veya manuel olarak güncellenecek şekilde ayar yapılabilir.

1 "Otopark bilgisi ayarları" ekranını görüntüleyiniz. (→S.140)

2 **"Canlı güncelleme (İnternet) (Wi-Fi*1 ve Bluetooth*2)"** öğesini seçiniz.

3 İstediğiniz öğeyi seçiniz.

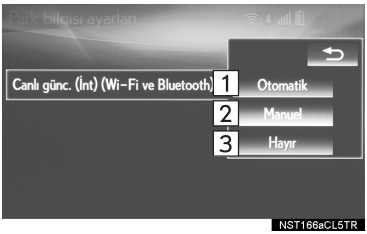

No.	İşlev
1	Otomatik güncelleme yapmak için seçiniz.
2	Manuel güncelleme yapmak için seçiniz. (→S.144)
3	Otopark bilgilerinin Wi-Fi® veya Bluetooth® cihazı ile alınmasını iptal etmek için seçiniz.

*1: Wi-Fi, Wi-Fi Alliance'ın tescilli bir işaretidir®.

*2: Bluetooth, Bluetooth SIG. Inc. şirketinin tescilli markasıdır.

OTOPARK BİLGİLERİNİN YURTDIŞINDA ALINMASINI ETKİNLEŞTİRME

Bluetooth® cihazı üzerinden otopark bilgilerini alma fonksiyonu, yurtdışı için de etkinleştirilebilir (roaming - cep telefonu şebekesi sağlayıcınızın coğrafi kapsama alanı dışındayken). Bu bilgiler otomatik veya manuel olarak güncellenecek şekilde ayar yapılabilir.

1 "Otopark bilgisi ayarları" ekranını görüntüleyiniz. (→S.140)

2 **"Canlı güncelleme (İnternet) (Bluetooth ile roaming*)"** öğesini seçiniz.

3 İstediğiniz öğeyi seçiniz.

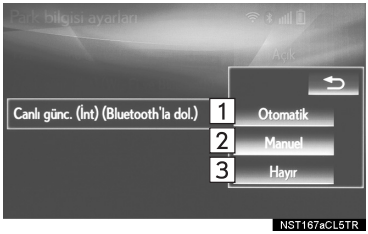

No.	İşlev
1	Otomatik güncelleme yapmak için seçiniz.
2	Manuel güncelleme yapmak için seçiniz. (→S.144)
3	Otopark bilgilerinin Bluetooth® cihazı ile alınmasını iptal etmek için seçiniz.

*: Bluetooth, Bluetooth SIG. Inc. şirketinin tescilli markasıdır.

1. GPS (KÜRESEL KONUMLANDIRMA SİSTEMİ)

NAVİGASYON SİSTEMİNİN KISITLAMALARI

Bu navigasyon sistemi uydu sinyalleri, çeşitli araç sinyalleri, harita verileri gibi bilgileri kullanarak mevcut konumu hesaplar. Ancak uydu koşulları, yolun yapısı, aracın durumu veya diğer koşullara bağlı olarak konum tam doğru olarak gösterilmeyebilir.

ABD Savunma Bakanlığı tarafından geliştirilen ve işletilen Küresel Konumlandırma Sistemi (GPS), 4 veya daha fazla uydu ve bazı durumlarda 3 uydu kullanarak mevcut konumu hassas bir şekilde bildirir. GPS sisteminin belirli bir hata payı vardır.
Navigasyon sistemi genellikle bu hatayı telafi etse de, 100 m'ye kadar konum hataları bazen görülebilir ve bunun olabileceği beklenmelidir. Genellikle konum hataları birkaç saniye içinde düzeltilir.

Araç uydulardan sinyal alırken ekranın sol üst kısmında "GPS" işareti görüntülenir.

GPS sinyali fiziksel olarak engellenebilir ve harita ekranında araç konumunun hatalı gösterilmesine neden olabilir. Tüneller, yüksek binalar, kamyonlar ve hatta gösterge paneli üzerine konan cisimler GPS sinyallerinin alınmasına engel olabilir.

GPS uyduları üzerlerinde yapılan onarım veya geliştirme çalışmaları nedeniyle ulaşılamayabilir.

Navigasyon sistemi GPS sinyallerini net bir şekilde alıyor olsa bile, aracın konumu hatalı gösterilebilir ve bazı durumlarda hatalı güzergah yönlendirmesi yapılabilir.

UYARI

- Camlara film takılması GPS sinyallerini engelleyebilir. Çoğu cam filmlerinde, gösterge panelindeki GPS sinyali antenine engel olabilen metalik maddeler bulunur. Navigasyon sistemli araçlarda cam filmi kullanmanızı önermiyoruz.

- Aşağıdaki durumlarda mevcut konum doğru gösterilmeyebilir:
  - Küçük açılı, Y şekilli bir yolda sürerken.
  - Çok virajlı bir yolda sürerken.
  - Kumlu, çakıllı, karlı vb. kaygan bir yolda sürerken.
  - Uzun ve düz bir yolda sürerken.
  - Otoyolda sürerken yüzeydeki yollar paralel olduğunda.
  - Araç feribot veya başka bir şekilde taşındıktan sonra.
  - Yüksek hızla sürüş yaparken uzun bir güzergah aratıldığında.
  - Mevcut konum kalibrasyonunu doğru yapmadan sürüş yaparken.
  - İleri veya geriye giderek arka arkaya yön değiştirildiğinde veya bir otoparktaki platformda dönerken.
  - Kapalı bir otopark veya garajdan çıkarken.
  - Tavan taşıyıcı takıldığında.
  - Lastiklere zincir takılı halde sürüş yaparken.
  - Lastikler aşındığında.
  - Bir lastiği veya lastikleri değiştirdikten sonra.
  - Fabrika teknik değerlerinden daha küçük veya büyük lastikler kullanıldığında.
  - Dört lastikten herhangi birinin lastik basıncı doğru olmadığında.

- Araç GPS sinyali alamıyorsa, mevcut konum manuel olarak ayarlanabilir. (→S.139)

- Aşağıdaki durumlarda güzergah yönlendirmesi hatalı olabilir:
  - Belirtilen güzergah yönlendirmesi dışında bir kavşaktan dönerken.
  - Birden fazla varış noktası ayarlarsanız, ancak bunlardan herhangi birini atlarsanız otomatik olarak hesaplanan güzergah önceki güzergahtaki varış noktasına dönüş yolunu gösterecektir.
  - Güzergah yönlendirmesi olmayan bir kavşaktan dönerken.
  - Güzergah yönlendirmesi olmayan bir kavşaktan geçerken.
  - Otomatik güzergah hesaplaması sırasında, bir sonraki sağa veya sola dönüş için güzergah yönlendirmesi olmayabilir.
  - Yüksek hızda sürerken, otomatik güzergah hesaplama işleminin çalışması uzun sürebilir. Otomatik güzergah hesaplanırken alternatif bir güzergah gösterilebilir.
  - Otomatik güzergah hesaplandıktan sonra, güzergah değiştirilmeyebilir.
  - Gereksiz bir U dönüşü gösterildiğinde veya bildirildiğinde.
  - Bir konumun birden fazla adı varsa ve sistem bunlardan birini veya daha fazlasını bildirirse.
  - Bir güzergah aranamadığında.
  - Varış noktanıza giden güzergahta çakıllı veya asfaltsız yollar varsa, güzergah yönlendirmesi gösterilmeyebilir.

- Varış noktanız yolun diğer tarafında gösterilebilir.
- Güzergahın bir kısmında aracın saat, mevsim veya başka bir nedenle girişini engelleyen kurallar varsa.
- Navigasyon sisteminde kayıtlı yol ve harita verileri eksik olabilir veya en son sürümde olmayabilir.

● Bir lastiği değiştirdikten sonra: →S.139

BİLGİ

● Bu navigasyon sistemi dönen lastik verilerini kullanır ve araç için fabrikada belirlenmiş olan lastikler ile çalışacak şekilde tasarlanmıştır. Orijinal takılı çaptan büyük veya küçük olan lastiklerin takılması, mevcut konumun hatalı görüntülenmesine neden olabilir. Lastik basıncı aynı zamanda lastik çaplarını da etkiler, bu nedenle dört tekerleğin basıncının da doğru olmasına dikkat ediniz.

2. HARİTA VERİTABANI SÜRÜMÜ VE KAPSANAN ALAN

HARİTA VERİLERİ

Kapsam alanları ve yasal bilgiler görüntülenebilir.

1 Remote Touch üzerindeki **“MENU”** düğmesine basınız.

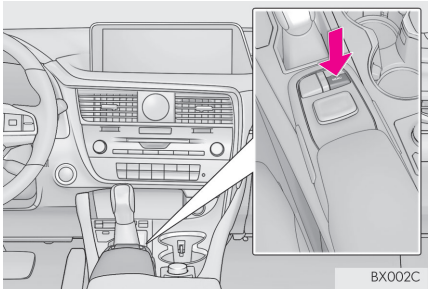

2 **"Ayarlar"** öğesini seçiniz.

3 **“Navigasyon”** öğesini seçiniz.

4 **“Harita verileri”** öğesini seçiniz.

5 Harita verileri ekranının gösterildiğini kontrol ediniz.

No.	İşlev
1	Harita sürümü
2	Yasal bilgileri görüntülemek için seçiniz.
3	Harita verisi kapsama alanlarını görüntülemek için seçiniz.

BİLGİ

- Harita verici güncellemeleri satın alınabilir. Daha fazla bilgi için Lexus bayinize başvurunuz.

HARİTA VERİLERİ HAKKINDA

Navigasyon sisteminin harita verileri, müzik kontrol panelinin alt kısmındaki micro SD kart yuvasına takılan bir micro SD kartta bulunur.

Micro SD kartı çıkartmayınız, aksi takdirde navigasyon sistemi devre dışı kalabilir.

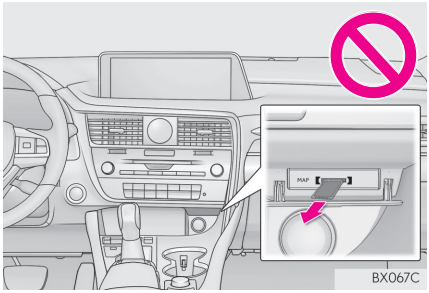

UYARI

- Micro SD karttaki harita verilerini değiştirmeyiniz veya silmeyiniz, aksi takdirde navigasyon sistemi devre dışı kalabilir.

BİLGİ

- microSDHC Logosu, SD-3C, LLC'nin ticari markasıdır.

1 TEMEL KULLANIM

1. HIZLI REFERANS 154

2. BAZI TEMEL İŞLEVLER..... 156

SİSTEMİN AÇILIP KAPATILMASI 156

SES KAYNAĞININ SEÇİLMESİ 157

DİSK YUVASI 158

USB/AUX BAĞLANTI NOKTASI 159

"Ses ayarları" EKRANI..... 160

SESLİ KOMUT SİSTEMİ 164

2 RADYONUN KULLANIMI

1. AM/FM/DAB RADYO 165

GENEL BAKIŞ 165

BİR İSTASYONU HAFIZAYA ALMA 167

MANUEL İSTASYON AYARI..... 167

RDS (RADYO VERİ SİSTEMİ) 168

ZAMAN KAYDIRMA İŞLEMİ (DAB). 169

4

MÜZİK/GÖRÜNTÜ SİSTEMİ

3 MEDYANIN KULLANIMI

1. CD 170
GENEL BAKIŞ 170

2. DVD 173
GENEL BAKIŞ 173
DVD SEÇENEKLERİ 176

3. USB BELLEK 178
GENEL BAKIŞ 178
USB MÜZİK 181
USB VİDEO 181
USB FOTOĞRAF 182

4. iPod 183
GENEL BAKIŞ 183
iPod MÜZİK 186
iPod VİDEO 186

5. Bluetooth® MÜZİK 187
GENEL BAKIŞ 187
Bluetooth® CİHAZLARI BAĞLAMA 191
Bluetooth® MÜZİK DİNLEME 191

6. AUX 192
GENEL BAKIŞ 192

4 MÜZİK/GÖRÜNTÜ SİSTEMİ UZAKTAN KUMANDALARI

1. DİREKSİYON ÜZERİNDEKİ DÜĞMELER 194

5 AYARLAR

1. SES AYARLARI 197
SES AYARLARI EKRANI 197

6 MÜZİK/GÖRÜNTÜ SİSTEMİNİ

1. KULLANIM BİLGİLERİ 203
RADYO 203
DVD OYNATICI VE DİSK 204
iPod 209
DOSYA BİLGİLERİ 210
TERİMLER 213
HATA MESAJLARI 215

Avrupa dışında satılan araçlarda, sürüş sırasında bazı fonksiyonlar kullanılamayabilir.

1. HIZLI REFERANS

Müzik kontrol ekranına aşağıdaki yöntemler ile ulaşılabilir:

▶Gösterge panelini kullanarak

“RADIO” veya “MEDIA” düğmesine basınız.

▶“Menü” ekranından

Remote Touch üzerindeki “MENU” düğmesine basınız ve “Radyo” veya “Ortam” öğesini seçiniz.

Müzik fonksiyonları "Yan Ekran"dan da görüntülenebilir ve çalıştırılabilir. (→S.362)

■ KONTROL EKRANI

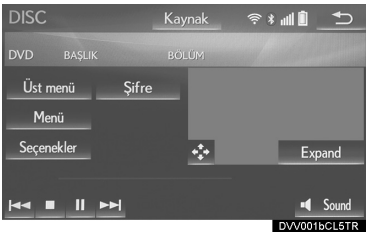

■ KONTROL PANELİ



İşlev	Sayfa
Radyonun kullanımı	165
Müzik CD’si veya MP3/WMA/AAC disklerinin çalınması	170
DVD çalma	173
Bir USB bellekten çalma	178
iPod’dan çalma	183
Bluetooth® cihazlardan çalma	187
AUX bağlantısının kullanımı	195
Müzik sistemi direksiyon kumandalarının kullanımı	194
Müzik sistemi ayarları	197

BİLGİ

- Sağdan direksiyonlu ve soldan direksiyonlu araçlarda düğmelerin konumu ve şekli biraz farklı olabilir.

2. BAZI TEMEL İŞLEVLER

Bu bölümde, müzik/görüntü sisteminin bazı temel özellikleri açıklanmaktadır. Bazı bilgiler sizin sisteminiz için geçerli olmayabilir.

Güç düğmesi ACCESSORY veya kontak açık konumuna getirildiğinde bu müzik/görüntü sistemi çalışır.

UYARI

- 12 volt akünün deşarj olmasını önlemek için, motor çalışmazken (hibrit sistem çalışmazken) müzik/görüntü sistemini gereğinden uzun süreyle açık bırakmayınız.

SERTİFİKA

DİKKAT:

- Bu ürün Lazer Ürünlerinin Güvenliği, IEC 60825-1:2007 altında sınıflandırılmış 1. sınıf bir üründür ve 1M sınıfı lazer modülü içerir. Sürekli güvenlik sağlamak için, hiçbir kapağı sökmeyiniz veya ürünün içine erişmeye çalışmayınız. Servis için bu konuda uzman personele başvurunuz.

1. SINIF LAZER ÜRÜNÜ

DİKKAT - AÇILDIĞINDA GÖZLE GÖRÜLÜR VE GÖRÜNMEZ 1M SINIFI LAZER RADYASYONU YAYAR, OPTİK CİHAZLAR İLE DOĞRUDAN BAKMAYINIZ.

SİSTEMİ ÇALIŞTIRMA VE DURDURMA

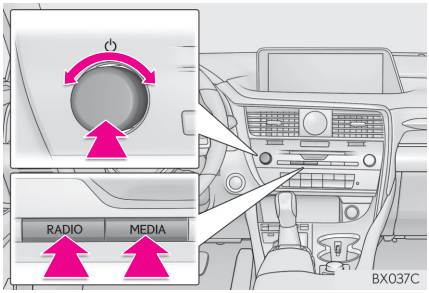

Güç/Ses seviyesi düğmesi: Müzik/görüntü sistemini açmak ve kapatmak için basınız. Sistem kullanılan en son modda açılır. Ses seviyesini ayarlamak için bu düğmeyi çeviriniz.

“RADIO”, “MEDIA” düğmeleri:

Müzik/görüntü sisteminin ekran düğmelerini görüntülemek için bu düğmeye basınız.

- Müzik/görüntü ekranından önceki ekrana otomatik dönüş sağlayan bir fonksiyon seçilebilir. (→S.64)

SES KAYNAĞININ SEÇİLMESİ

1 Müzik kontrol ekranını görüntüler. (→S.154)

▶Gösterge panelini kullanarak

2 “RADIO” veya “MEDIA” düğmelerine her basıldığında, müzik kaynağı değişir.

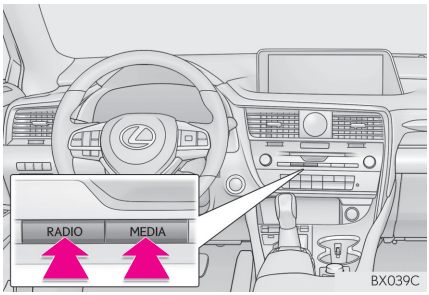

“RADIO” düğmesi: Radyo modlarını değiştirmek için.
“MEDIA” düğmesi: Ortam modlarını değiştirmek için.

▶Ses kaynağı seçim ekranından

2 “Kaynak” öğesini seçiniz.

3 İstediğiniz kaynağı seçiniz.

BİLGİ

- Soluk ekran simgeleri çalıştırılamaz.

MÜZİK KAYNAĞININ DEĞİŞTİRİLMESİ

1 Müzik kontrol ekranını görüntüler. (→S.154)

2 “Kaynak” öğesini seçiniz.

3 “Yeniden sırala” öğesini seçiniz.

4 İstediğiniz müzik kaynağını seçiniz ve sırayı değiştirmek için “<<” veya “>>” simgelerine basınız.

DİSK YUVASI

BİR DİSKİN TAKILMASI

1 Disk yuvasına bir disk takınız.

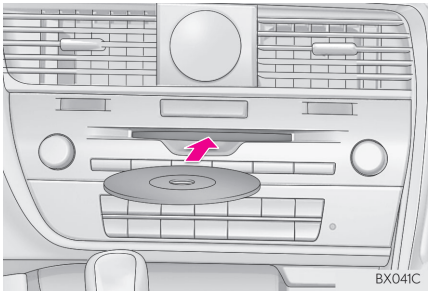

- Disk takıldıktan sonra otomatik olarak yüklenir.

BİR DİSKİ ÇIKARTMA

1 ⏏ düğmesine basınız ve diski çıkartınız.

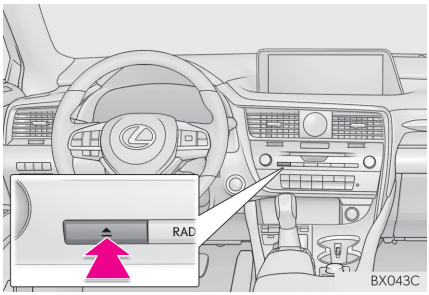

UYARI

- Kesinlikle DVD çalarınızın herhangi bir parçasını sökmeye veya yağlamaya çalışmayınız. Disk yuvasına disk dışında herhangi bir nesne sokmayınız.

BİLGİ

- Oynatıcı 12 cm çapındaki diskleri çalmak üzere tasarlanmıştır.
- Disk takarken etiketi yukarı gelecek şekilde yuvaya yavaşça itiniz.

USB/AUX PORTU

Konsol bölmesinde 2 USB bağlantı noktası ve bir AUX bağlantı noktası bulunur.

1 Kumandaya basınız.

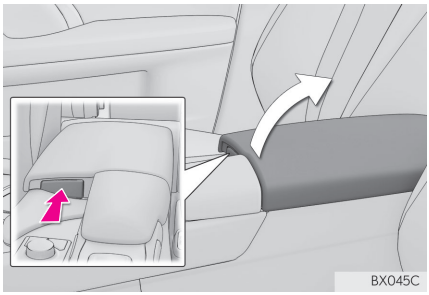

2 Kapağı açınız ve bir cihaz bağlayınız.

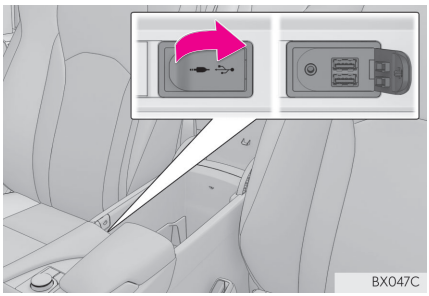

- Açık değilse, cihazı açınız.

UYARI

- Sisteme bağlanan cihazın boyutuna ve şekline bağlı olarak konsol bölmesi/yardımcı bölme tamamen kapanmayabilir. Bu durumda, konsol bölmesini/yardımcı bölmeyi kuvvet uygulayarak kapamaya çalışmayınız, cihaza veya terminallerine vb. zarar verebilirsiniz.

BİLGİ

- Kablonun konsol bölmesinin dışına yönlendirilebilmesi için kapak ve konsol bölmesi arasında boşluk vardır.

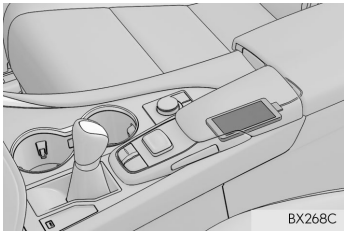

- USB bağlantı noktasına aynı anda iki taneye kadar taşınabilir oynatıcı takılabilir.
- İkiden fazla USB cihazını bağlamak için bir USB çoğaltıcı kullanılsa bile sadece iki bağlı cihaz tanınacaktır.

4 KUTUPLU AUX KABLOSUNUN KULLANIMI

iPod video veya Harici video üzerinden video izlemek için, taşınabilir müzik çaları bağlamak için 4 kutuplu bir AUX kablosu kullanılmalıdır.

AUX bağlantı noktasına taşınabilir bir müzik çalar bağlandığında, şekilde gösterilene tam olarak uyan bir 4 kutuplu AUX kablosu kullanınız.

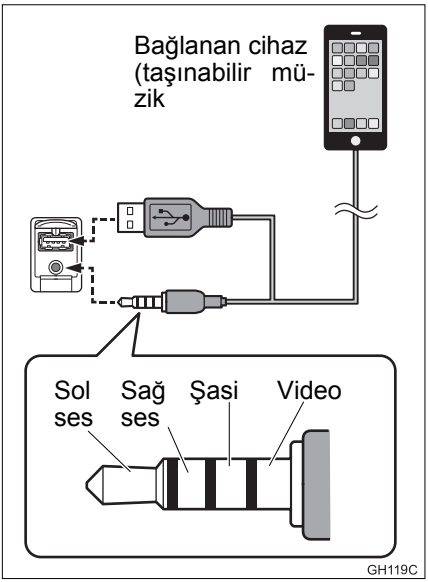

- iPod video kullanırken 4 kutuplu AUX jakı ve USB soketi olan bir kablo gereklidir. Jakı ve soketi AUX ve USB portlarına takınız.

BİLGİ

- Farklı düzene sahip bir 4 kutuplu AUX kablosu kullanılırsa, ses veya görüntü doğru şekilde verilmeyebilir.

"Ses ayarları" EKRANI

1 Müzik kontrol ekranını görüntüler. (→S.154)

2 Sound öğesini seçiniz.

3 Ayarlamak istediğiniz sekmeyi seçiniz.

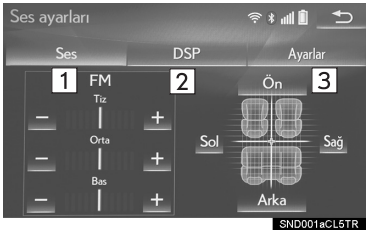

No.	Bilgi	Sayfa
1	Ton ve sol/sağ dengesini ayarlamak için seçiniz.	161
2	DSP kontrolünü ayarlamak için seçiniz.	162
3	Müzik ayarlarını yapmak için seçiniz.	162

BİLGİ

- Ses kaynağına bağlı olarak bazı işlevler bulunmayabilir.

TON VE DENGE

TON:

Müziğin ses kalitesi büyük oranda tiz, orta frekans ve bas seviyelerinin karışım miktarına bağlıdır. Farklı müzikler ve konuşma içeren programlar genellikle farklı bas, orta frekanslı ve tiz ses karışım oranlarında daha iyi duyulur.

DENGE:

Sağ ve sol hoparlörler ve ön ve arka hoparlörlerin ses seviyeleri iyi dengelenmelidir.

Stereo kayıt veya yayın dinliyorsanız, sol/sağ hoparlör dengesini değiştirdiğinizde bir tarafın sesi artarken diğerinin azaltacağını unutmayınız.

1 “Ses” sekmesini seçiniz ve ayarlamak istediğiniz öğeyi seçiniz.

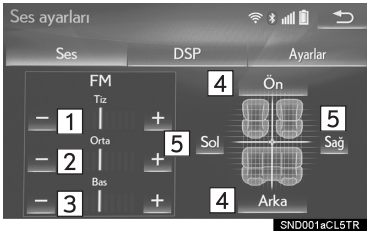

No.	İşlev
1	Tiz tonları ayarlamak için “+” veya “-” öğesini seçiniz.
2	Orta frekanslı tonları ayarlamak için “+” veya “-” öğesini seçiniz.
3	Bas tonları ayarlamak için “+” veya “-” öğesini seçiniz.
4	Ön ve arka hoparlörler arasındaki ses dengesini ayarlamak için seçiniz.
5	Sol ve sağ hoparlörler arasındaki ses dengesini ayarlamak için seçiniz.

DSP KONTROLÜ

1 “DSP” sekmesini seçiniz ve ayarlamak istediğiniz öğeyi seçiniz.

No.	İşlev
1	Sistem, araç hızına bağlı olarak artan araç gürültüsünü telafi etmek için en uygun ses seviyesi ve ton kalitesini ayarlar.
2	Bu işlev sesin araç içinde daha iyi duyulmasını sağlayabilir.

SES AYARLARI

1 “Ayarlar” sekmesini seçiniz ve ayarlamak istediğiniz öğeyi seçiniz.

İşlev	Sayfa
FM radyo ayarları	198
DAB ayarları	198
Kapak resmi ayarları	199
Gracenote ayarları	199
DVD ayarları	200
Ekran boyutu ayarları	163
Ekran ayarları	163
Görüntü ve ses giriş ayarları	199
Görüntü sinyali ayarları	199

■ EKRAN BOYUTU AYARLARI

Her medya tipi içinekran boyutu seçilebilir.

▶DVD video/USB video/iPod video/ Harici video

1 “Geniş” öğesini seçiniz.

2 Ayarlanacak öğeyi seçiniz.

No.	İşlev
1	4: 3 oranlı bir ekran ve her iki yanda siyah bölüm görüntülemek için seçiniz.
2	Görüntüyü yatay ve dikey olarak tam ekran olacak şekilde büyütmek için seçiniz.
3	Görüntüyü yatay ve dikey olarak aynı oranda büyütmek için seçiniz.

■ EKRAN AYARLARI

Ekranın parlaklığı, kontrastı, rengi ve tonu ayarlanabilir.

▶DVD video/USB video/iPod video/ Harici video

1 “Görüntü” öğesini seçiniz.

2 Ayarlanacak öğeyi seçiniz.

Ekran düğmesi	İşlev
"Renk" "R"	Ekrandaki kırmızı rengi güçlendirmek için seçiniz.
"Renk" "G"	Ekrandaki yeşil rengi güçlendirmek için seçiniz.
"Ton" "+"	Ekran tonunu güçlendirmek için seçiniz.
"Ton" "-"	Ekran tonunu zayıflatmak için seçiniz.
"Kontrast" "+"	Ekranın kontrastını artırmak için seçiniz.
"Kontrast" "-"	Ekranın kontrastını azaltmak için seçiniz.
"Parlaklık" "+"	Ekranı aydınlatmak için seçiniz.
"Parlaklık" "-"	Ekranı karartmak için seçiniz.

BİLGİ

● Ses kaynağına bağlı olarak bazı işlevler bulunmayabilir.

SESLİ KOMUT SİSTEMİ

1 Sesli komut sistemini kullanmak için bu düğmeye basınız.

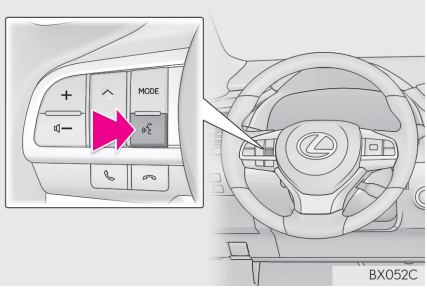

- Sesli komut sistemi ve komut listesi kullanılabilir. (→S.218)

1. AM/FM/DAB* RADYO

GENEL BAKIŞ

Radyo kullanım ekranına aşağıdaki yöntemlerle ulaşılabilir: →S.157

■ KONTROL EKRANI

■ KONTROL PANELİ

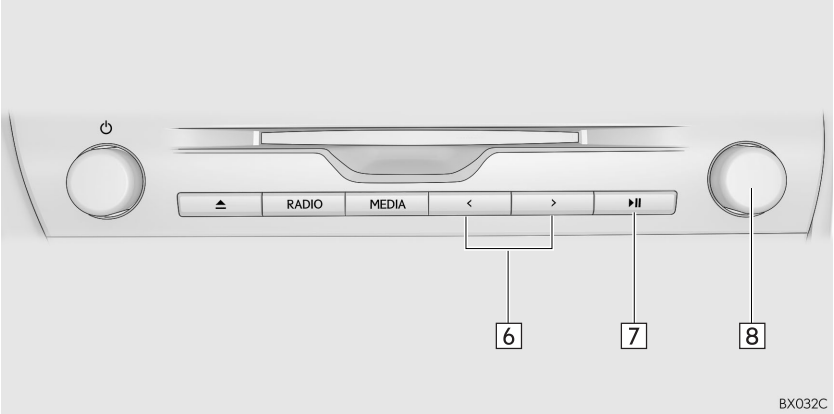

No.	İşlev
1	Kayıtlı istasyonları görüntülemek için seçiniz.
2	İstasyon listesini görüntülemek için seçiniz.
3	Manuel ayarlama ekranını görüntülemek için seçiniz. (→S.167)
4	Kayıtlı istasyonlara/gruplara ayarlamak için seçiniz.(→S.167)
5	Zaman kaydırma ekranını görüntülemek için seçiniz. (→S.169)
6	• Kayıtlı istasyonlarda/topluluklarda gezinmek için basınız. • İstasyon listesinde gezinmek için basınız. • Düğme basılıyken mevcut istasyon/toplulukları aramak için 0,8 saniye boyunca basılı tutunuz.
7	Sesi kapatmak ve açmak için basınız.
8	Ayar/Kaydırma düğmesi: • "Kayıtlı istasyon" ekranı: Kayıtlı istasyonları/toplulukları seçmek için çeviriniz. • "İstasyonlar" ekranı: Listede gezinmek için çeviriniz. • Manual istasyon ayar ekranı: Frekansları artırmak/azaltmak veya servisleri değiştirmek için çeviriniz. • "DAB zaman kaydırma" ekranı: İleri/geri atlamak için çeviriniz.

BİLGİ

- Stereo yayın alındığında radyo otomatik olarak stereo yayına geçecektir.
- Sinyal zayıflarsa, radyo zayıf sinyalin parazit yapmasını önlemek için kanal ayrımının miktarını azaltır. Sinyal çok zayıflarsa radyo stereodan mono yayına geçer.

BİR İSTASYONU HAFIZAYA ALMA

6 taneye kadar istasyon kaydedilebilir.

1 İstediğiniz istasyonu açınız.

2 Ekrandaki düğmelerden (1-6) birini seçiniz ve bip sesi duyana kadar basılı tutunuz.

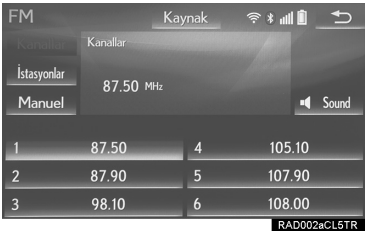

- İstasyonun frekansı ekrandaki düğmede görüntülenir.
- Kayıtlı istasyonu farklı bir istasyonla değiştirmek için, aynı prosedürü izleyiniz.

MANUEL İSTASYON AYARI

▶AM/FM

1 “Manuel” öğesini seçiniz.

2 İstediğiniz istasyonu ayarlayınız.



No.	İşlev
1	İstasyon aramak için seçiniz.
2	Frekansı artırmak/azaltmak için seçiniz.

▶DAB

1 “Manuel” öğesini seçiniz.

2 İstediğiniz topluluğu veya hizmeti ayarlayınız.

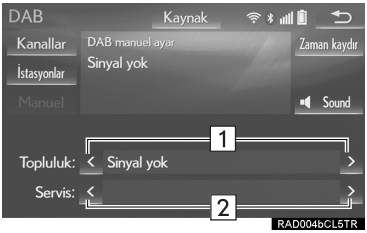

No.	İşlev
1	İstediğiniz topluluğu ayarlamak için seçiniz.
2	İstediğiniz hizmeti ayarlamak için seçiniz.

RDS (RADYO VERİ SİSTEMİ)

RDS altyapısı olup olmamasına bağlı olarak, servis doğru çalışmayabilir.

AF (ALTERNATİF FREKANS) FONKSİYONU

Mevcut yayın sinyali zayıflarsa, otomatik olarak daha iyi sinyal veren bir istasyon seçilir.

TA (TRAFİK DUYURUSU) FONKSİYONU

Alıcı, otomatik olarak düzenli şekilde trafik bilgilendirmesi yayınlayan bir istasyon arar ve trafik bilgilendirme programı çalıştırıldığında istasyon yayın yapar.

1 Radyo bir TP istasyonu aradığında bir açılır mesaj ekranda gösterilir.

2 “Devam” öğesini seçiniz.

BİLGİ

- TA (→S.198) fonksiyonu etkinleştirildiğinde, radyo bir TP istasyonu aramaya başlayacaktır.
- Program sona erdiğinde, ilk işlem devam eder.

■ TRAFİK DUYURUSU SES SEVİYESİ FONKSİYONU

Trafik duyurusunun alındığı ses seviyesi hafızaya alınır.

ZAMAN KAYDIRMA İŞLEMİ (DAB)

Şu anda dinlemekte olduğunuz servis, herhangi bir zamanda tekrar dinlenebilir.

1 “Zaman kaydırma” öğesini seçiniz.

2 10 saniye kadar ileri/geri atlamak için “<<” veya “>>” öğesini seçiniz.
Hızlı ileri/geri almak için “<<” veya “>>” öğesini basılı tutunuz.

BİLGİ

- Yayının ne zaman çalınabileceği, kaydedilecek DAB istasyonunun bit hızına, DAB ünitesi belleğinin miktarına ve yayının başlatıldığı zamana bağlıdır.

1. CD

GENEL BAKIŞ

CD kullanım ekranına aşağıdaki yöntemle ulaşılabilir: →S.157
▶Bir diskin takılması (→S.158)

■ KONTROL EKRANI

▶Müzik CD'si

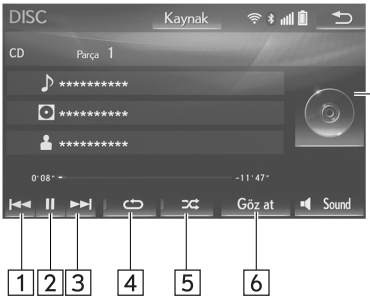

▶MP3/WMA/AAC diski

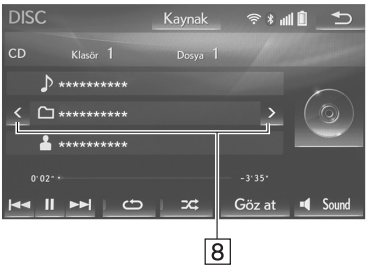

CDP001bCL5TR

■ KONTROL PANELİ

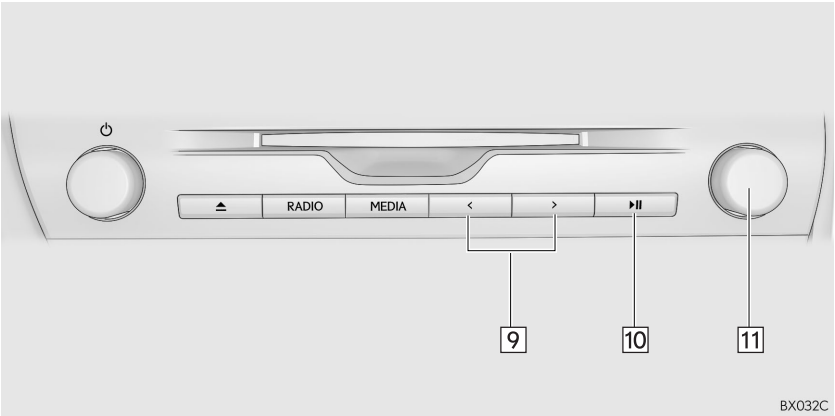

BX032C

No.	İşlev
1	• Parça/dosya seçmek için seçiniz. • Geri almak için basılı tutunuz.
2	Çalmak/duraklatmak için seçiniz.
3	• Parça/dosya seçmek için seçiniz. • Hızlı ileri almak için basılı tutunuz.
4	Tekrarlamalı çalma için seçiniz. (→S.172)
5	Rastgele çalmayı ayarlamak için seçiniz. (→S.172)
6	• Müzik CD'si: Bir parça listesini görüntülemek için seçiniz. • MP3/WMA/AAC diski: Bir klasör listesini görüntülemek için seçiniz. Üst ekrana dönmek için liste ekranındaki **"Şimdi çalan"** öğesini seçiniz.
7	• Kapak resmini görüntüler • Bir parça/dosya listesini görüntülemek için seçiniz.
8	Bir klasör seçmek için seçiniz.
9	• Bir parça/dosya seçmek için basınız. • Hızlı ileri/geri almak için basılı tutunuz.
10	Oynatmak/duraklatmak için basınız.
11	Ayar/Kaydırma düğmesi: • Bir parça/dosya seçmek için çeviriniz. • Listede yukarı/aşağı gezinmek için çeviriniz.

BİLGİ

- Bir disk CD-DA dosyaları ve MP3/WMA/AAC dosyalarını içeriyorsa, sadece CD-DA dosyaları çalınabilir.
- Bir CD-TEXT özelliği olan bir disk takılırsa, disk ve parçanın adı da görüntülenir. En fazla 32 karaktere kadar gösterilebilir.

TEKRARLAMA

Dinlenmekte olan parça/dosya veya klasör tekrar edilebilir.

1 öğesini seçiniz.

● her seçildiğinde, mod aşağıdaki gibi değişir:

▶Müzik CD'si
- parça tekrarı → kapalı

▶MP3/WMA/AAC diski
- dosya tekrarlama → klasör tekrarlama → kapalı*1
- dosya tekrarlama → kapalı*2

*1: Rastgele çalma kapalıyken
*2: Rastgele çalma açıkken

RASTGELE SIRAYLA

Parça/dosya veya klasörler otomatik ve rastgele şekilde seçilir.

1 öğesini seçiniz.

● her seçildiğinde, mod aşağıdaki gibi değişir:

▶Müzik CD'si
- rastgele (rastgele 1 disk) → kapalı

▶MP3/WMA/AAC diski
- rastgele (rastgele 1 klasör) → rastgele klasör (rastgele 1 disk) → kapalı

2. DVD

Güvenlik açısından, DVD video diskler yalnızca aşağıdaki koşullarda izlenebilir:

(a) Araç tamamen durdurulduğunda.

(b) Güç düğmesi ACCESSORY veya kontak açık konumundayken.

(c) Park freni devredeyken.

DVD video modunda sürüş yapıldığında, DVD'nin yalnızca sesi dinlenebilir.

Bazı DVD'lerin oynatma koşulları DVD yazılımı üreticiye göre belirlenebilir. Bu DVD oynatıcı diskleri yazılım üreticisinin istediği şekilde oynatır. Bu nedenle bazı işlevler doğru çalışmayabilir. DVD disk ile birlikte verilen kullanım kitapçığını okuyunuz. (→S.204)

GENEL BAKIŞ

DVD kullanım ekranına aşağıdaki yöntemlerle ulaşılabilir: →S.157

▶ Bir diskin takılması (→S.158)

■ KONTROL EKRANI

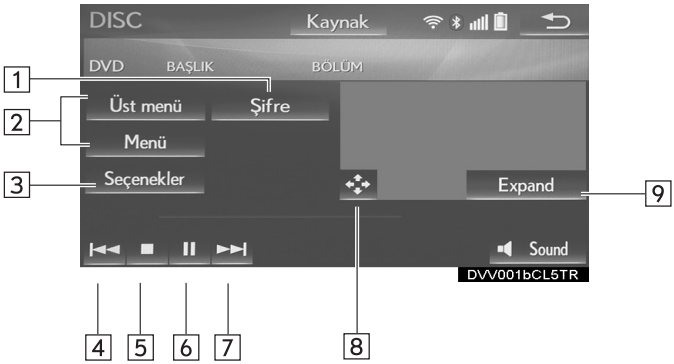

KONTROL PANELİ

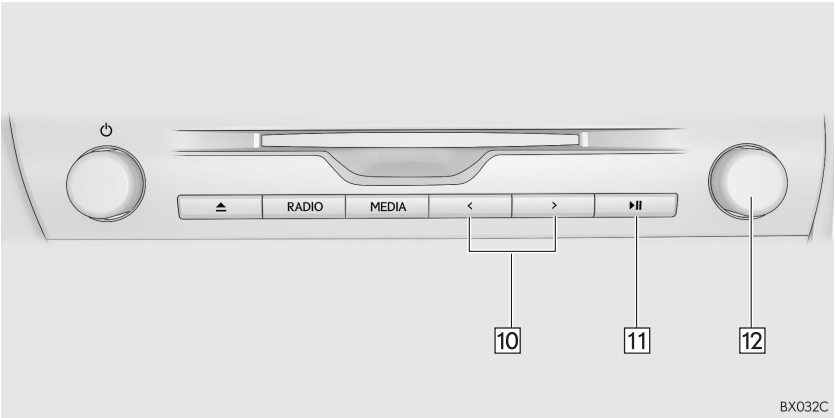

No.	İşlev
1	Şifre giriş ekranını görüntülemek için seçiniz.
2	Menü ekranını görüntülemek için seçiniz.
3	Seçenek ekranını görüntülemek için seçiniz. (→S.176)
4	• Bir bölüm seçmek için seçiniz. • Geri almak için basılı tutunuz.
5	Video ekranını durdurmak için seçiniz.
6	Çalmak/duraklatmak için seçiniz.
7	• Bir bölüm seçmek için seçiniz. • Oynatma sırasında: Hızlı ileri almak için basılı tutunuz. • Duraklatıldığında: Yavaş ileri almak için basılı tutunuz.
8	Menü kontrol tuşunu görüntülemek için seçiniz.
9	Tam ekran video görüntülemek için seçiniz.
10	• Bir bölüm seçmek için basınız. • Hızlı ileri/geri almak için basılı tutunuz.
11	Oynatmak/duraklatmak için basınız.
12	Ayar/Kaydırma düğmesi: Bir bölüm seçmek için döndürünüz.

DİKKAT

- Bazı DVD'lerdeki konuşma sesleri, ses efektlerinin etkisini vurgulamak için düşük seviyede kaydedilmiştir. Ses seviyesini konuşmaların DVD'nin çalabileceği en yüksek ses seviyesinde olduğunu varsayarak ayarlarsanız, ani ses efektleri nedeniyle veya müzik kaynağını değiştirdiğinizde aniden irkilebilirsiniz. Yüksek sesler insan vücudu üzerinde ciddi bir etki bırakabilir veya sürüş tehlikesine neden olabilir. Ses seviyesini ayarlarken bunu dikkate alınız.

BİLGİ

- DVD diske bağlı olarak bazı menü öğeleri doğrudan seçilebilir. (Ayrıntılar için DVD disk ile birlikte ayrı olarak verilen kılavuza bakınız.)
- Bir kontrol seçildiğinde ekranda ⃠ görüntülenirse, kontrol ile ilgili işleme izin verilmez.

DVD SEÇENEKLERİ

1 **“Seçenekler”** öğesini seçiniz.

2 Aşağıdaki ekran görüntülenir.

No.	İşlev	Sayfa
1	Başlık arama ekranını görüntülemek için seçiniz.	176
2	Ekranda önceden belirlenmiş sahneyi görüntülemek ve oynatmaya başlamak için seçiniz.	—
3	Müzik seçim ekranını görüntülemek için seçiniz.	176
4	Altyazı seçim ekranını görüntülemek için seçiniz.	177
5	Açı seçim ekranını görüntülemek için seçiniz.	177

BAŞLIĞA GÖRE ARAMA

1 **"Ara"** öğesini seçiniz.

2 Başlık sayısını giriniz ve **"Tamam"** öğesini seçiniz.

- Oynatıcı bu başlık sayısı için görüntü oynatmaya başlar.

KONUŞMA DİLİNİN DEĞİŞTİRİLMESİ

1 **"Ses"** öğesini seçiniz.

2 **“Değiştir”** her seçildiğinde konuşma dili değiştirilir.

- Mevcut diller DVD disk üzerindeki diller ile sınırlıdır.

ALTYAZI DİLİNİN DEĞİŞTİRİLMESİ

1 **“Altyazı”** öğesini seçiniz.

2 **“Değiştir”** her seçildiğinde görüntülenen altyazı dili değiştirilir.

- Mevcut diller DVD disk üzerindeki diller ile sınırlıdır.
- **“Gizle”** seçildiğinde altyazılar gizlenebilir.

AÇININ DEĞİŞTİRİLMESİ

Ekranda açı işareti görüntülendiğinde, birden fazla açıyı destekleyen disklerde açı seçilebilir.

1 **“Açı”** öğesini seçiniz.

2 **“Değiştir”** her seçildiğinde açı değiştirilir.

- Mevcut açılar DVD disk üzerindeki açılar ile sınırlıdır.

3. USB BELLEK

GENEL BAKIŞ

USB bellek kullanım ekranına aşağıdaki yöntemlerle ulaşılabilir: →S.157

▶USB belleğin takılması (→S.159)

■ KONTROL EKRANI

▶USB müzik

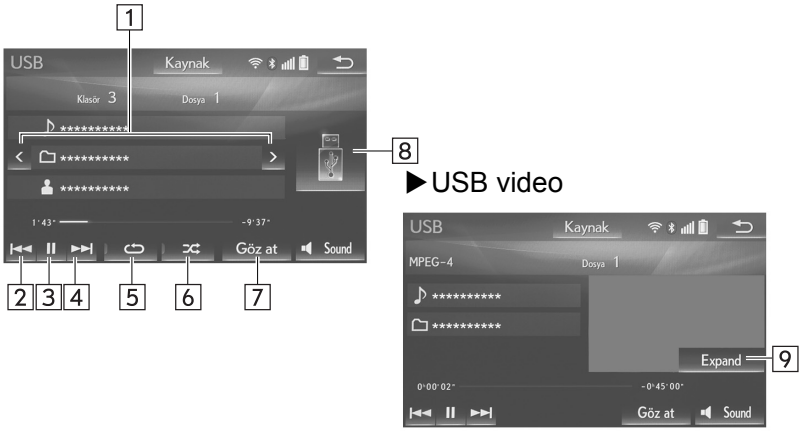

USB001bCL5TR

■ KONTROL PANELİ

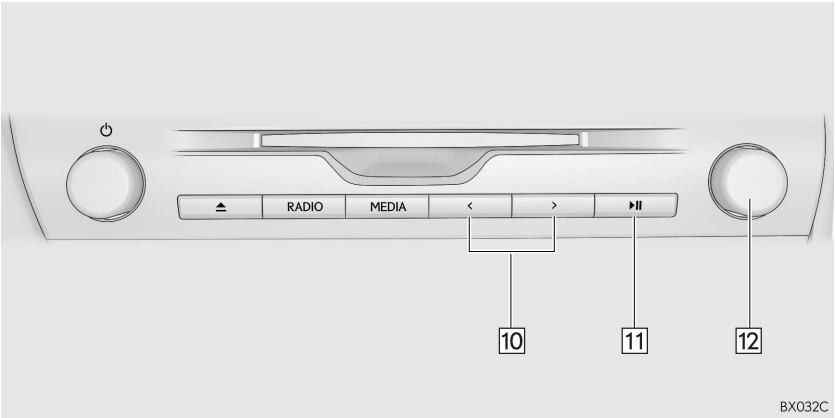

BX032C

No.	İşlev	
	Müzik sistemi	Video
1	Bir klasör/albüm seçmek için seçiniz.	—
2	• Bir dosya/klasör seçmek için seçiniz. • Geri almak için basılı tutunuz.	• Bir dosya seçmek için seçiniz. • Geri almak için basılı tutunuz.
3	Çalmak/duraklatmak için seçiniz.	Çalmak/duraklatmak için seçiniz.
4	• Bir dosya/klasör seçmek için seçiniz. • Hızlı ileri almak için basılı tutunuz.	• Bir dosya seçmek için seçiniz. • Hızlı ileri almak için basılı tutunuz.
5	Tekrarlamalı çalma için seçiniz. (→S.181)	—
6	Rastgele çalmayı ayarlamak için seçiniz. (→S.181)	—
7	Oynatma modu seçim ekranını görüntülemek için seçiniz. Üst ekrana dönmek için liste ekranındaki **"Şimdi çalan"** öğesini seçiniz.	Oynatma modu seçim ekranını görüntülemek için seçiniz. Üst ekrana dönmek için liste ekranındaki **"Şimdi çalan"** öğesini seçiniz.
8	• Kapak resmini görüntüler • Bir dosya/parça listesini görüntülemek için seçiniz. Üst ekrana dönmek için liste ekranındaki **"Şimdi çalan"** öğesini seçiniz.	—
9	—	Tam ekran video görüntülemek için seçiniz.
10	• Bir dosya/klasör seçmek için basınız. • Hızlı ileri/geri almak için basılı tutunuz.	• Bir dosya seçmek için basınız. • Hızlı ileri/geri almak için basılı tutunuz.
11	Oynatmak/duraklatmak için basınız.	Oynatmak/duraklatmak için basınız.
12	Ayar/Kaydırma düğmesi: • Bir dosya/parça seçmek için seçiniz. • Listede yukarı/aşağı gezinmek için çeviriniz.	Ayar/Kaydırma düğmesi: • Bir dosya seçmek için seçiniz. • Listede yukarı/aşağı gezinmek için çeviriniz.

DİKKAT

- Sürüş sırasında cihazın kumandalarıyla oynamayınız ve USB bellek takmayınız.

UYARI

- Sisteme bağlanan USB belleğin boyutuna ve şekline bağlı olarak torpido gözü tamamen kapanmayabilir. Bu durumda, konsol bölmesini kuvvet uygulayarak kapamaya çalışmayınız, USB belleğe veya terminallerine vb. zarar verebilirsiniz.
- Taşınabilir müzik çalarınızı araçta bırakmayınız. Özellikle araç içindeki yüksek sıcaklıklar taşınabilir müzik çalara zarar verebilir.
- Taşınabilir müzik çalar bağlıyken müzik çalar üzerine aşırı baskı uygulamak veya bastırmak taşınabilir müzik çalara veya bağlantı soketine zarar verebilir.
- Taşınabilir müzik çalara veya soketine zarar verebileceğinden bağlantı noktasına yabancı nesneler sokmayınız.

BİLGİ

- Sistem yalnızca sürüş sırasında ses verebilir.
- Ses dosyaları ve resim dosyaları aynı anda oynatılabilir. Ancak slayt gösterisi bekleme süresi, ses dosyası çalınmadığındaki süreye göre daha uzun olabilir.
- Etiket bilgileri varsa, dosya/klasör adları parça/albüm adlarına dönüştürülür.

USB MÜZİK

TEKRARLAMA

Dinlenmekte olan dosya/parça veya klasör/albüm tekrar edilebilir.

1 öğesini seçiniz.

● her seçildiğinde, mod aşağıdaki gibi değişir:

▶Rastgele çalma kapalıyken
- dosya/parça tekrarlama → klasör/albüm tekrarlama → kapalı

▶Rastgele çalma açıkken
- dosya/parça tekrarı → kapalı

RASTGELE SIRAYLA

Dosya/parça veya klasör/albümler otomatik ve rastgele şekilde seçilebilir.

1 öğesini seçiniz.

● her seçildiğinde, mod aşağıdaki gibi değişir:
- rastgele (1 klasör/albüm rastgele) → rastgele klasör/albüm (tüm klasörler/rastgele albümler) → kapalı

USB VİDEO

USB video moduna geçmek için USB müzik ekranındaki **“Gözat”** öğesini ve ardından **“Videolar”** sekmesini ve istediğiniz video dosyasını seçiniz.

USB'DEKİ FOTOĞRAFLAR

USB bellekte kayıtlı resimler görüntülenebilir.

1 Remote Touch üzerindeki **“MENU”** düğmesine basınız.

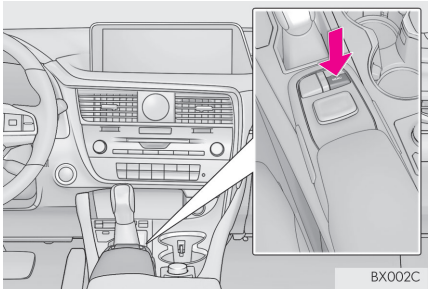

2 **“Bilgi”** öğesini seçiniz.

3 **“Fotoğraf”** öğesini seçiniz.

4 USB'deki fotoğraflar düğmesini seçiniz.

5 USB'deki fotoğraflar kontrol ekranının görüntülendiğini kontrol ediniz.

USB'DEKİ FOTOĞRAFLAR KONTROL EKRANI

No.	İşlev
1	Slayt gösterisi ayarları için seçiniz.
2	İstediğiniz oynatma hızı için **“Hızlı”**, **“Normal”** veya **“Yavaş”** öğelerinden birini seçiniz.
3	Oynatma modu için **“Normal”** veya **“Rastgele”** öğesini seçiniz.
4	Resimleri tam ekran görüntülemek için seçiniz.
5	Önceki/sonraki dosyaya geçmek için seçiniz.
6	Görüntülemek istediğiniz fotoğrafı listeden seçiniz. (→S.182)

LİSTEDEN İSTENEN FOTOĞRAFIN GÖRÜNTÜLENMESİ

1 **“Gözat”** öğesini seçiniz.

2 İstediğiniz fotoğraf klasörünü seçiniz.

3 İstediğiniz fotoğrafı seçiniz.

4. iPod

GENEL BAKIŞ

iPod kullanım ekranına aşağıdaki yöntemle ulaşılabilir: →S.157
▶iPod'un bağlanması (→S.159)

■ KONTROL EKRANI

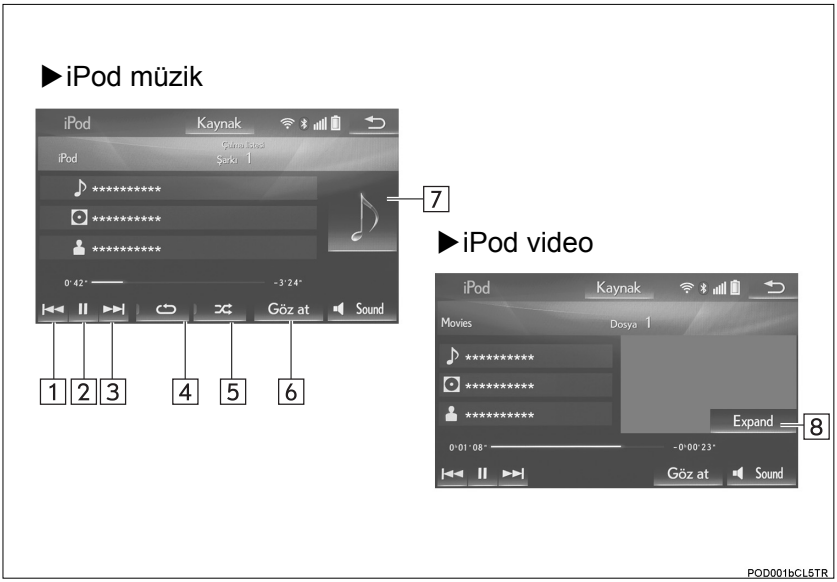

■ KONTROL PANELİ

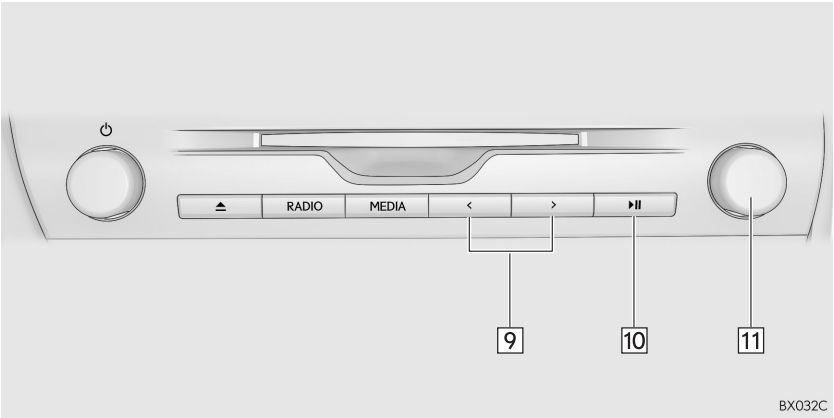

No.	İşlev	
	Müzik sistemi	Video
1	• Bir parça seçmek için seçiniz. • Geri almak için basılı tutunuz.	• Bir dosya seçmek için seçiniz. • Geri almak için basılı tutunuz.
2	Çalmak/duraklatmak için seçiniz.	Çalmak/duraklatmak için seçiniz.
3	• Bir parça seçmek için seçiniz. • Hızlı ileri almak için basılı tutunuz.	• Bir dosya seçmek için seçiniz. • Hızlı ileri almak için basılı tutunuz.
4	Tekrarlamalı çalma için seçiniz. (→S.186)	—
5	Rastgele çalmayı ayarlamak için seçiniz. (→S.186)	—
6	Oynatma modu seçim ekranını görüntülemek için seçiniz. Üst ekrana dönmek için liste ekranındaki **"Şimdi çalan"** öğesini seçiniz.	Oynatma modu seçim ekranını görüntülemek için seçiniz. Üst ekrana dönmek için liste ekranındaki **"Şimdi çalan"** öğesini seçiniz.
7	• Kapak resmini görüntüler • Bir parça listesini görüntülemek için seçiniz. Üst ekrana dönmek için liste ekranındaki **"Şimdi çalan"** öğesini seçiniz.	—
8	—	Tam ekran video görüntülemek için seçiniz.
9	• Bir parça seçmek için basınız. • Hızlı ileri/geri almak için basılı tutunuz.	• Bir dosya seçmek için basınız. • Hızlı ileri/geri almak için basılı tutunuz.
10	Oynatmak/duraklatmak için basınız.	Oynatmak/duraklatmak için basınız.
11	Ayar/Kaydırma düğmesi: • Bir parça seçmek için çeviriniz. • Listede yukarı/aşağı gezinmek için çeviriniz.	Ayar/Kaydırma düğmesi: • Bir dosya seçmek için seçiniz. • Listede yukarı/aşağı gezinmek için çeviriniz.

DİKKAT

- Sürüş sırasında cihazın kumandalarıyla oynamayınız ve iPod takmayınız.

UYARI

- Sisteme bağlanan iPod'un boyutuna ve şekline bağlı olarak konsol bölmesi tamamen kapanmayabilir. Bu durumda, konsol bölmesini kuvvet uygulayarak kapamaya çalışmayınız, iPod'a veya terminallerine vb. zarar verebilirsiniz.
- Taşınabilir müzik çalarınızı araçta bırakmayınız. Özellikle araç içindeki yüksek sıcaklıklar taşınabilir müzik çalara zarar verebilir.
- Taşınabilir müzik çalar bağlıyken müzik çalar üzerine aşırı baskı uygulamak veya bastırmak taşınabilir müzik çalara veya bağlantı soketine zarar verebilir.
- Taşınabilir müzik çalara veya soketine zarar verebileceğinden bağlantı noktasına yabancı nesneler sokmayınız.

BİLGİ

- Sistem yalnızca sürüş sırasında ses verebilir.
- Orijinal bir iPod kablosu ile bir iPod bağlandığında iPod pilini şarj etmeye başlar.
- iPod'a bağlı olarak videonun sesi duyulmayabilir.
- iPod'a ve iPod'da bulunan parçalara bağlı olarak, iPod albüm kapakları görüntülenebilir. Bu işlev **"Açık"** veya **"Kapalı"** olarak değiştirilebilir. (→S.199) iPod kapak resminin görüntülenmesi zaman alabilir ve kapak resmi görüntüleme işlemi gerçekleşirken iPod kullanılamayabilir.
- iPod sisteme bağlandığında ve müzik kaynağı iPod moduna getirildiğinde, iPod en son kullanıldığında kaldığı yerden çalmaya devam edecektir.
- Sisteme bağlanan iPod modeline göre bazı işlevler kullanılamayabilir.
- iPod üzerinden video izlemek için "Video ses girişi" "Harici" olarak ayarlanmalıdır. (→S.199)
- Cihaz bağlamak için dönüştürme adaptörü kullanıldığında sistem doğru çalışmayabilir.

iPod MÜZİK

TEKRARLAMA

Dinlenmekte olan parça tekrar edilebilir.

1 öğesini seçiniz.

- her seçildiğinde, mod aşağıdaki gibi değişir:
  - parça tekrarı → kapalı

RASTGELE SIRAYLA

Parçalar veya albümler otomatik ve rastgele şekilde seçilebilir.

1 öğesini seçiniz.

- her seçildiğinde, mod aşağıdaki gibi değişir:
  - karışık parça çalma → karışık albüm çalma → kapalı

iPod VİDEO

iPod video moduna geçmek için iPod müzik ekranındaki **“Gözat”** öğesini ve ardından **“Videolar”** sekmesini ve istediğiniz video dosyasını seçiniz.

5. Bluetooth® MÜZİK

Bluetooth®müzik sistemi kullanıcılara taşınabilir bir müzik çalarda çalan müziği kablosuz bağlantı aracılığıyla araç hoparlörlerinden dinleme imkanı sunar.

Ses sistemi, taşınabilir ses cihazındaki müziğin kablo ile bağlamadan çalınabildiği kablosuz veri sistemi Bluetooth®'u destekler. Cihazınız Bluetooth®'u desteklemezse, Bluetooth® müzik sistemi çalışmayacaktır.

GENEL BAKIŞ

Bluetooth®müzik kullanım ekranına aşağıdaki yöntemlerle ulaşılabilir: →S.157

Bağlı olan taşınabilir müzik çalara bağlı olarak, bazı işlevler mevcut olmayabilir ve/veya ekran bu el kitabında gösterilenden farklı görünebilir.

▶Bluetooth® müzik çaların bağlanması (→S.191)

■ KONTROL EKRANI

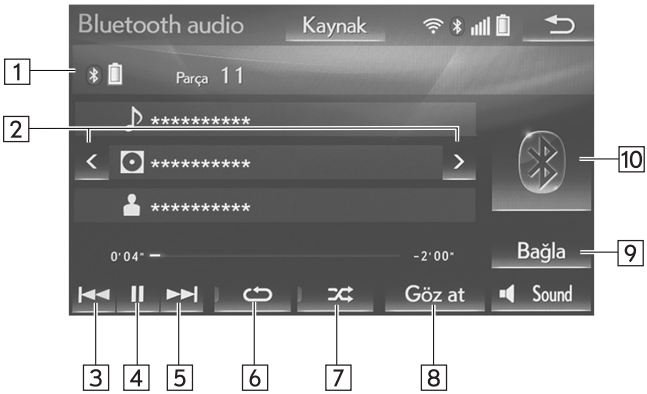

BTA001bCL5TR

KONTROL PANELİ

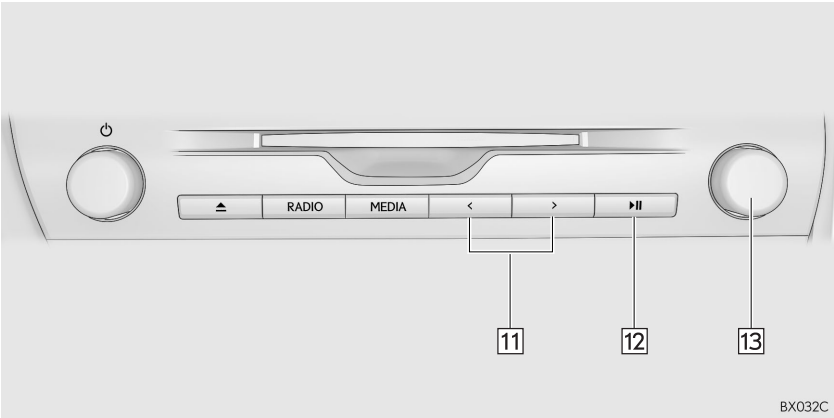

No.	İşlev
1	Bluetooth® cihazının durumunu görüntüler
2	Bir albüm seçmek için seçiniz.
3	• Bir parça seçmek için seçiniz. • Geri almak için basılı tutunuz.
4	Çalmak/duraklatmak için seçiniz.
5	• Bir parça seçmek için seçiniz. • Hızlı ileri almak için basılı tutunuz.
6	Tekrarlamalı çalma için seçiniz. (→S.191)
7	Rastgele çalmayı ayarlamak için seçiniz. (→S.191)
8	Oynatma listesi ekranını görüntülemek için seçiniz. Üst ekrana dönmek için liste ekranındaki **"Şimdi çalan"** öğesini seçiniz.
9	Taşınabilir cihaz bağlantı ekranını görüntülemek için seçiniz. (→S.191)
10	• Kapak resmini görüntüler • Bir parça listesini görüntülemek için seçiniz. Üst ekrana dönmek için liste ekranındaki **"Şimdi çalan"** öğesini seçiniz.
11	• Bir parça seçmek için basınız. • Hızlı ileri/geri almak için basılı tutunuz.
12	Oynatmak/duraklatmak için basınız.
13	Ayar/Kaydırma düğmesi: Bir parça seçmek için çeviriniz.

DİKKAT

- Sürüş sırasında cihazın kumandalarıyla oynamayınız veya Bluetooth® müzik sistemine bağlantı yapmayınız.
- Müzik sisteminizde Bluetooth® antenleri bulunur. İmplante edilmiş kalp pilleri, kardiyak senkronizasyon tedavisi kalp pilleri veya implante kalp defibrilatörleri olan kişiler, Bluetooth® antenleri ile aralarında makul bir mesafe bırakmalıdır. Radyo dalgaları bu cihazların çalışmasını etkileyebilir.
- Bluetooth®cihazları kullanmadan önce, implante edilmiş kalp pilleri, kardiyak senkronizasyon tedavisi kalp pilleri veya implante kalp defibrilatörleri dışında elektrikli tıbbi cihaz kullanan kişiler, tıbbi cihaz üreticisine danışarak radyo dalgalarının cihazın çalışması üzerindeki etkisi hakkında bilgi almalıdır. Radyo dalgaları, bu gibi cihazların çalışması üzerinde beklenmedik etkiler yaratabilir.

UYARI

- Taşınabilir müzik çaları araç içinde bırakmayınız. Özellikle araç içindeki yüksek sıcaklıklar taşınabilir müzik çalara zarar verebilir.

BİLGİ

- Sisteme bağlı olan Bluetooth® cihaza bağlı olarak, duraklatıldığında ⏸ seçildiğinde müzik çalmaya başlayabilir. Bunun aksine, müzik çalarken ▶ seçil diğinde müzik duraklatılabilir.
- Aşağıdaki durumlarda sistem çalışmayabilir:
  - Bluetooth® cihazı kapatıldıysa.
  - Bluetooth® cihazı bağlanmamışsa.
  - Bluetooth® cihazının pili zayıflamışsa.
- Bluetooth® üzerinden müzik çalınırken telefonu bağlamak biraz zaman alabilir.
- Taşınabilir müzik çaların kullanımı ile ilgili olarak, cihazla birlikte verilen kullanıcı kılavuzuna bakınız.
- Güç düğmesi ACCESSORY veya kontak açık konumundayken Bluetooth® şebeke sinyali zayıf olduğu için Bluetooth® cihazın bağlantısı kesilirse, sistem taşınabilir cihazı otomatik olarak tekrar bağlar.
- Bluetooth® cihazının bağlantısı cihazı kapatmak gibi bir nedenle kasten kesilirse, bu durum gerçekleşmez. Taşınabilir müzik çaları manuel olarak yeniden bağlayınız.
- Bluetooth® cihaz bilgisi, Bluetooth® cihaz Bluetooth® müzik sistemine bağlan dığında kaydedilir. Aracı satarken veya hurdaya çıkarırken, Bluetooth® müzik bilgisini sistemden kaldırınız. (→S.70)
- Bazı durumlarda Bluetooth® müzik sisteminden gelen sesin bağlı cihaz ile sen kronizasyonu kayabilir veya kesik ses gelebilir.

Bluetooth® CİHAZLARIN BAĞLANMASI

Bluetooth® müzik sistemini kullanmak için, sisteme Bluetooth® özelliği olan bir telefonun tanıtılması gerekir.

▶İlave bir cihaz tanıtma

1 Bluetooth® müzik seçenekleri ekranındaki **"Bağlan"** öğesini seçiniz.

2 Daha fazla bilgi için: →S.46

▶Kayıtlı bir cihazı seçme

1 Bluetooth® müzik seçenekleri ekranındaki **"Bağlan"** öğesini seçiniz.

2 Daha fazla bilgi için: →S.48

Bluetooth® MÜZİK DİNLEME

TEKRARLAMA

Dinlenmekte olan parça veya albüm tekrar edilebilir.

1 öğesini seçiniz.

● her seçildiğinde, mod aşağıdaki gibi değişir:
- parça tekrarlama → albüm tekrarlama → kapalı

RASTGELE SIRAYLA

Parçalar veya albümler otomatik ve rastgele şekilde seçilebilir.

1 öğesini seçiniz.

● her seçildiğinde, mod aşağıdaki gibi değişir:
- albümü karışık çalma → tüm parçaları karışık çalma → Kapalı

6. AUX

GENEL BAKIŞ

AUX kullanım ekranına aşağıdaki yöntemlerle ulaşılabilir: →S.157
▶Bir cihazın AUX bağlantı noktasına bağlanması (→S.159)

■ KONTROL EKRANI



■ KONTROL PANELİ

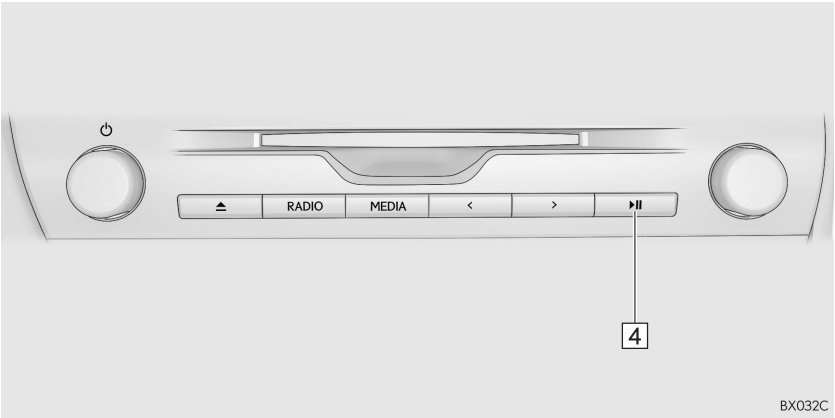

No.	İşlev	
	AUX	Harici
1	Harici çalıştırma ekranını görüntülemek için seçiniz.	—
2	—	Aux çalıştırma ekranını görüntülemek için seçiniz.
3	—	Tam ekran video görüntülemek için seçiniz.
4	Sesi kapatmak ve açmak için basınız.	Sesi kapatmak ve açmak için basınız.

DİKKAT

- Aracı sürerken taşınabilir ses aygıtı takmayınız veya kontrol etmeye çalışmayınız.

UYARI

- Sisteme bağlanan taşınabilir müzik çaların boyutuna ve şekline bağlı olarak konsol bölmesi tamamen kapanmayabilir. Bu durumda, konsol bölmesini kuvvet uygulayarak kapamaya çalışmayınız, taşınabilir müzik çalara veya terminallerine vb. zarar verebilirsiniz.
- Taşınabilir müzik çaları araç içinde bırakmayınız. Araç içerisindeki sıcaklık yükselebilir ve cihaza zarar verebilir.
- Taşınabilir müzik çalar bağlıyken cihaz üzerine aşırı baskı uygulamak veya üzerine bastırmak taşınabilir cihaza veya bağlantı soketine zarar verebilir.
- Taşınabilir müzik çalara veya soketine zarar verebileceğinden bağlantı noktasına yabancı nesneler sokmayınız.

BİLGİ

- Görüntü vermeyen harici bir cihazı bağlarken **“AUX”** öğesini seçiniz. **“Harici”** seçilirse tamamen siyah (boş) bir ekran görüntülenir.
- Sistem çalışırken kaynak AUX ile Harici arasında değiştirilirse, anlık olarak ses kesilebilir.

1. DİREKSİYON ÜZERİNDEKİ DÜĞMELER

Müzik/görüntü sisteminin bazı fonksiyonları direksiyon simidi üzerindeki düğmelerle ayarlanabilir.

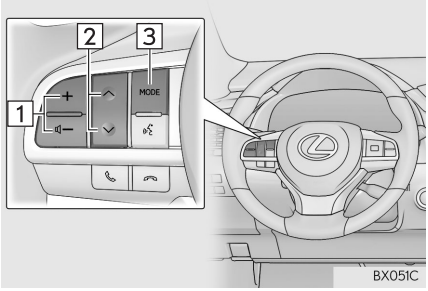

No.	Düğme
1	Ses seviyesi kontrol düğmesi
2	“∧ ∨” düğmesi
3	"MODE" düğmesi

▶Ses seviyesi kontrol düğmesi

Mod	Kullanım	İşlev
Tümü	Basınız	Ses açma/kısma
	Basılı tutunuz (0,8 saniye veya daha fazla)	Sürekli ses açma/kısma

▶“∧ ∨” düğmesi

Mod	Kullanım	İşlev
AM, FM	Basınız	Kayıtlı istasyonlar arasında gezinme ("Kayıtlı istasyon" ekranı) İstasyon listesi içinde gezinme ("İstasyonlar" ekranı) Yukarı/aşağı arama (Manuel istasyon ayarı ekranı)
	Basılı tutunuz (0,8 saniye veya daha fazla)	Düğmeye basılırken sürekli olarak yukarı/aşağı arama (Manuel istasyon ayarı ekranı)
DAB	Basınız	Kayıtlı topluluklar arasında gezinme ("Kayıtlı istasyon" ekranı) Hizmet listesi içinde gezinme ("İstasyonlar" ekranı) Grup yukarı/aşağı arama (manuel istasyon ayarı ekranı)
	Basılı tutunuz (0,8 saniye veya daha fazla)	Düğmeye basılırken sürekli olarak topluluk arama (Manuel istasyon ayarı ekranı)
CD	Basınız	Parçalar arasında gezinme
MP3/ WMA/ AAC diski	Basınız	Dosyalar arasında gezinme
	Basılı tutunuz (0,8 saniye veya daha fazla)	Hızlı ileri/geri alma
DVD	Basınız	Bölümler arasında gezinme
USB	Basınız	Dosya/Parçalar arasında gezinme
	Basılı tutunuz (0,8 saniye veya daha fazla)	Hızlı ileri/geri alma
iPod	Basınız	Parça/Dosyalar arasında gezinme
Blueto-oth® radyo	Basınız	Parçalar arasında gezinme
	Basılı tutunuz (0,8 saniye veya daha fazla)	Hızlı ileri/geri alma

▶"MODE" düğmesi

Mod	Kullanım	İşlev
AM, FM, DAB, AUX	Basınız	Ses modlarını değiştirir
	Basılı tutunuz (0,8 saniye veya daha fazla)	Ses kapatma
CD, MP3/ WMA/AAC diski, DVD, USB, iPod, Bluetooth® müzik	Basınız	Ses modlarını değiştirir
	Basılı tutunuz (0,8 saniye veya daha fazla)	Duraklatma

1. SES AYARLARI

Ses ayarları ayrıntılı olarak programlanabilir.

1 Remote Touch üzerindeki **“MENU”** düğmesine basınız.

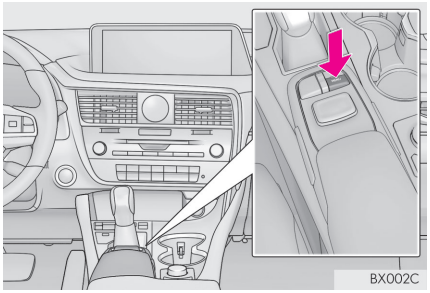

2 **"Ayarlar"** öğesini seçiniz.

3 **"Müzik"** öğesini seçiniz.

4 Ayarlanacak öğeyi seçiniz.

SES AYARLARI EKRANI



No.	İşlev	Sayfa
1	Ayrıntılı ses ayarlarını yapmak için seçiniz.	160
2	Ayrıntılı FM radyo ayarlarını yapmak için seçiniz.	198
3	Ayrıntılı DAB ayarlarını yapmak için seçiniz.	198
4	iPod ses sinyali giriş ayarlarını yapmak için seçiniz.	199
5	Görüntü sinyali biçimi ayarlarını yapmak için seçiniz.	199
6	Ayrıntılı kapak resmi ayarlarını yapmak için seçiniz.	199
7*	Ayrıntılı DVD ayarlarını yapmak için seçiniz.	200

*: Yalnızca DVD video modundayken

FM RADYO AYARLARI

1 Ses ayarları ekranını görüntüler. (→S.197)

2 **“FM radyo ayarları”** öğesini seçiniz.

3 Ayarlanacak düğmeyi seçiniz.

No.	İşlev
1	İstasyon listesinin sıralaması için, **"Yayıncıya göre"** veya **"Alfabetik"** öğesini seçiniz.
2	Alıcı, otomatik olarak düzenli şekilde trafik bilgilendirmesi yayınlayan bir istasyon arar ve trafik bilgilendirme programı çalıştırıldığında istasyon yayın yapar.
3	Mevcut yayın sinyali zayıflarsa, otomatik olarak daha iyi sinyal veren bir istasyon seçilir.
4	Aynı yerel program şebekesi içinde yayın yapan bir istasyona geçmek için seçiniz.
5	FM radyo metin özelliğini açmak/kapatmak için seçiniz.

DAB AYARLARI

1 Ses ayarları ekranını görüntüler. (→S.197)

2 **“DAB ayarları”** öğesini seçiniz.

3 Ayarlanacak düğmeyi seçiniz.

No.	İşlev
1	Frekans aralığındaki L bandını ayarlamak açıp kapatmak için seçiniz. **"Kapalı"** seçildiğinde, ayarlama işlemlerinin fiziksel kanal aralığı (kayıtlı işlemler hariç) Bant III ile sınırlıdır. **"Açık"** seçildiğinde, ayarlama işlemlerinin fiziksel kanal aralığı Band III ve L-bandını kapsar.
2	Alıcı, otomatik olarak düzenli şekilde trafik bilgilendirmesi yayınlayan bir istasyon arar ve trafik bilgilendirme programı çalıştırıldığında istasyon yayın yapar.
3	Mevcut yayın sinyali zayıflarsa, otomatik olarak daha iyi sinyal veren bir istasyon seçilir.
4	DAB metin özelliğini açmak/kapatmak için seçiniz.

iPod AYARLARI

1 Ses ayarları ekranını görüntüler. (→S.197)

2 **“iPod ayarları”** öğesini seçiniz.

3 **“Video ve ses girişi”** öğesini seçiniz.

4 İstediğiniz ayar için ekrandaki bir düğmeye basınız.

HARİCİ VİDEO AYARLARI

1 Ses ayarları ekranını görüntüler. (→S.197)

2 **“Harici video ayarları”** öğesini seçiniz.

3 **“Video Sinyali Değiştirme”** öğesini seçiniz.

4 İstediğiniz ayar için ekrandaki bir düğmeye basınız.

KAPAK RESMİ AYARLARI

1 Ses ayarları ekranını görüntüler. (→S.197)

2 **“Kapak resmi ayarları”** öğesini seçiniz.

3 Ayarlanacak düğmeyi seçiniz.

No.	İşlev
1	Kapak resmini görüntülemeyi açıp kapatmak için seçiniz.
2	Gracenote veritabanının önceliğini açıp kapatmak için seçiniz.

BİLGİ

- Gracenote veritabanından alınan resimler, gerçek kapak resminden farklı olabilir.

DVD AYARLARI

1 Ses ayarları ekranını görüntüler. (→S.197)

2 **“DVD ayarları”** öğesini seçiniz.

3 Ayarlanacak öğeleri seçiniz.

No.	İşlev	Sayfa
1	Konuşma dilini değiştirmek için seçiniz.	201
2	Altyazı dilini değiştirmek için seçiniz.	201
3	Video menüsündeki dili değiştirmek için seçiniz.	201
4	Açı işaretini açmak/kapatmak için seçiniz.	—
5	Ebeveyn kilidini ayarlamak için seçiniz.	201
6	Otomatik başlatma işlevini açmak/kapatmak için seçiniz. Araç hareket ederken takılan diskler otomatik olarak çalmaya başlar. Bazı diskler çalmayabilir.	—
7	Dinamik aralık belirlemek için seçiniz.	201
8	Tüm menüleri başlatmak için seçiniz.	—

SES DİLİ

1 **“Ses dili”** öğesini seçiniz.

2 Duymak istediğiniz dili seçiniz.

- Duymak istediğiniz dil bu ekranda yoksa **“Diğer”** öğesini seçiniz ve bir dil kodu giriniz. (→S.202)

ALTYAZI DİLİ

1 **“Altyazı dili”** öğesini seçiniz.

2 Okumak istediğiniz dili seçiniz.

- Görmek istediğiniz dil bu ekranda yoksa **“Diğer”** öğesini seçiniz ve bir dil kodu giriniz. (→S.202)

MENÜ DİLİ

1 **“Menü dili”** öğesini seçiniz.

2 Okumak istediğiniz dili seçiniz.

- Görmek istediğiniz dil bu ekranda yoksa **“Diğer”** öğesini seçiniz ve bir dil kodu giriniz. (→S.202)

EBEVEYN KİLİDİ

1 **“Ebeveyn kilidi”** öğesini seçiniz.

2 4 basamaklı kişisel şifreyi giriniz.

3 Ebeveyn koruma seviyesini seçiniz (**1-8**).

SESİN DİNAMİK ARALIĞI

En düşük ses seviyesi ve en yüksek ses seviyesi arasındaki fark ayarlanabilir.

1 **“Sesin dinamik aralığı”** öğesini seçiniz.

2 **“MAKS”**, **“STD”** veya **“MİN”** öğelerinden birini seçiniz.

DİL KODU LİSTESİ

Kod	Dil	Kod	Dil	Kod	Dil	Kod	Dil
0514	İngilizce	0515	Esperanto	1214	Lingala	1913	Samoan
1001	Japonca	0520	Estonca	1215	Laos dili	1914	Shona
0618	Fransızca	0521	Bask dili	1220	Litvanyaca	1915	Somali dili
0405	Almanca	0601	Farsça	1222	Litvanyaca, Letonca	1917	Arnavutça
0920	İtalyanca	0609	Fince	1307	Malgaşça	1918	Sırpça
0519	İspanyolca	0610	Fiji dili	1309	Maori dili	1919	Siswati dili
2608	Çince	0615	Faroe dili	1311	Makedonca	1920	Sesotho dili
1412	Felemenkçe	0625	Frizye dili	1312	Malayalam	1921	Sundanese dili
1620	Portekizce	0701	İrlandaca	1314	Moğolca	1923	Swahili dili
1922	İsveççe	0704	İskoç dili	1315	Moldavca	2001	Tamil dili
1821	Rusça	0712	Galicia dili	1318	Marathi dili	2005	Telugu dili
1115	Korece	0714	Guarani dili	1319	Malayca	2007	Tacik dili
0512	Yunanca	0721	Gujarati dili	1320	Maltaca	2008	Tayca
0101	Afar dili	0801	Hausa dili	1325	Birmanca	2009	Tigrinya dili
0102	Abazaca	0809	Hintçe	1401	Nauru dili	2011	Türkmence
0106	Güney Afrika Hollanda lehçesi	0818	Hırvatça	1405	Nepali dili	2012	Tagalog dili
0113	Amharic dili	0821	Macarca	1415	Norveççe	2014	Setswana dili
0118	Arapça	0825	Ermenice	1503	Occitan dili	2015	Tongaca
0119	Assam dili	0901	Interlingua	1513	(Afan) Oromo	2018	Türkçe
0125	Aymara dili	0905	Interlingue	1518	Oriya dili	2019	Tsonga dili
0126	Azerice	0911	Inupiak dili	1601	Pencapça	2020	Tatarca
0201	Başkurt dili	0914	Endonezce	1612	Lehçe	2023	Twi dili
0205	Beyaz Rusça	0919	İzlandaca	1619	Pashto, Pushto dilleri	2111	Ukraynaca
0207	Bulgarca	0923	İbranice	1721	Quechua dili	2118	Urduca
0208	Bihari dili	1009	Eskenazi dili	1813	Rhaeto-Rumence	2126	Özbekçe
0209	Bislama dili	1023	Javaca	1814	Kirundi dili	2209	Vietnamca
0214	Bengali, Bangla dili	1101	Gürcüce	1815	Rumence	2215	Volapük dili
0215	Tibet dili	1111	Kazakça	1823	Kinyarwanda dili	2315	Wolof dili
0218	Bretonca	1112	Grönland dili	1901	Sanskritçe	2408	Xhosa dili
0301	Katalanca	1113	Kamboçya dili	1904	Sindhi dili	2515	Yoruba dili
0315	Korsika dili	1114	Kannada dili	1907	Sango dili	2621	Zuluca
0319	Çekçe	1119	Kaşmir dili	1908	Sırpça-Hırvatça		
0325	Galce	1121	Kürtçe	1909	Seylanca		
0401	Danca	1125	Kırgızca	1911	Slovakça		
0426	Bhutan dili	1201	Latince	1912	Slovence		

1. KULLANIM BİLGİLERİ

UYARI

- Müzik/görüntü sisteminin hasar görmesini önlemek için:
  - Müzik/görüntü sistemi üzerine içecek dökmemeye dikkat ediniz.
  - Disk yuvasına uygun bir disk dışında herhangi bir cisim sokmayınız.

BİLGİ

- Araç içinde veya yakınında cep telefonu kullanmak, dinlemekte olduğunuz müzik/görüntü sistemi hoparlörlerinden gelen sesin kalitesini bozabilir. Ancak bu bir arıza belirtisi değildir.

RADYO

Genellikle, radyo sinyallerinin alınmasında sorun yaşanması radyonuzda bir sorun olduğu anlamına gelmez. Bu yalnızca araç dışındaki koşulların normal bir sonucudur.

Örneğin, yakındaki binalar ve arazi FM sinyali alımını etkileyebilir. Elektrik hatları veya telefon kabloları, AM sinyallerinde parazit oluşturabilir. Doğal olarak radyo frekanslarının sınırlı bir menzili vardır. Araç istasyondan ne kadar uzaksa, sinyal de o kadar zayıf olacaktır. Ayrıca, aracınız hareket ederken sinyal alım koşulları sürekli değişim gösterir.

Burada genellikle radyonuzda bir soruna işaret etmeyen genel sinyal alım sorunları açıklanmıştır.

FM

İstasyonun zayıflaması ve kayması: Genellikle FM bandının etkili menzili yaklaşık 40 km'dir. Bu aralık dışındayken, radyo vericisine mesafe arttıkça sinyalde zayıflama ve kayma durumu artar. Bunu genellikle bir bozulma izler.

Çok yollu: FM sinyalleri yansıtıcıdır, bu nedenle anteninize aynı anda iki sinyal birden gelebilir. Bu durumda, birbirini iptal ederek anlık bir bozulma veya sinyal kaybına neden olurlar.

Parazit ve dalgalanma: Bu durumlar sinyaller binalar, ağaçlar veya diğer büyük cisimler ile engellendiğinde ortaya görülür. Bas düzeyinin artırılması parazit ve dalgalanmayı azaltabilir.

İstasyonların karışması: Dinlemekte olduğunuz FM sinyali kesilir veya zayıflarsa ve FM bandı yakınında başka bir güçlü istasyon varsa, orijinal sinyal yeniden alınana kadar radyonuz ikinci istasyona geçiş yapabilir.

AM

İstasyonun zayıflaması: AM yayınları, özellikle geceleri üst atmosfer tarafından yansıtılır. Bu yansıtılan sinyaller, radyo istasyonundan doğrudan gelen sinyallerde parazite neden olarak radyo istasyonunun dönüşümlü olarak güçlü ve zayıf sesler vermesine neden olur.

İstasyon paraziti: Yansıtılan sinyal ile doğrudan bir radyo istasyonundan alınan sinyal hemen hemen aynı frekansta ise, birbirleriyle etkileşerek yayını duymayı güçleştirebilirler.

Parazit: AM yayını yüksek voltajlı elektrik hatları, yıldırım veya elektrik motorları gibi elektriksel parazit kaynaklarından kolayca etkilenir. Bunun sonucunda parazit duyulur.

DVD OYNATICI VE DİSK

- Bu DVD oynatıcı yalnızca 12 cm çapındaki diskleri çalmak üzere tasarlanmıştır.
- Yüksek sıcaklıklar DVD oynatıcınızın çalışmasını engelleyebilir. Sıcak günlerde oynatıcıyı kullanmadan önce aracın içini soğutmak için klima sistemini kullanınız.
- Engebeli yollar ve diğer titreşimler DVD oynatıcının içeriği atlamasına neden olabilir.
- DVD oynatıcıya nem girerse, diskler çalınamayabilir. Diskleri oynatıcıdan çıkartıp kuruyuncaya kadar bekleyiniz.

DİKKAT

- DVD oynatıcı, gözle görülmeyen ve açığa çıktığında zararlı radyasyon içeren lazer ışınları kullanır. Oynatıcıyı verilen doğru şekilde kullanmaya özen gösteriniz.

DVD OYNATICI

Müzik CD'leri	COMPACT disc DIGITAL AUDIO COMPACT disc DIGITAL AUDIO Recordable	COMPACT disc DIGITAL AUDIO TEXT COMPACT disc DIGITAL AUDIO ReWritable
DVD video diskler	DVD VIDEO	DVD VIDEO
DVD-R/ RW diskler	DVD R	DVD RW

- Yalnızca yukarıdaki gibi işaretlenen diskleri kullanınız. Aşağıdaki ürünler oynatıcınızda çalışmayabilir:
  - SACD
  - dts CD
  - Kopya korumalı CD'ler
  - DVD-Audio
  - Video CD
  - DVD-RAM

▶ Özel şekilli diskler



▶ Saydam/yarı saydam diskler



▶ Düşük kaliteli diskler

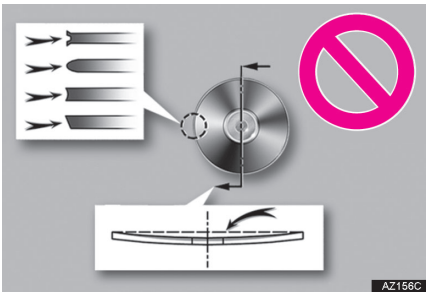

▶ Etiketli diskler



UYARI

- Resimlerde gösterildiği gibi özel şekilli, saydam/yarı saydam, düşük kaliteli veya etiketli diskleri kullanmayınız. Bu tür disklerin kullanımı oynatıcıya zarar verebilir veya diskleri çıkarmak mümkün olmayabilir.
- Bu sistem Dual Disc kullanımı için tasarlanmamıştır. Oynatıcıya zarar verebileceği için Dual Disc kullanmayınız.
- Koruma halkalı diskleri kullanmayınız. Bu tür disklerin kullanımı oynatıcıya zarar verebilir veya diskleri çıkarmak mümkün olmayabilir.
- Üzerine baskı yapılabilen diskleri kullanmayınız. Bu tür disklerin kullanımı oynatıcıya zarar verebilir veya diskleri çıkarmak mümkün olmayabilir.

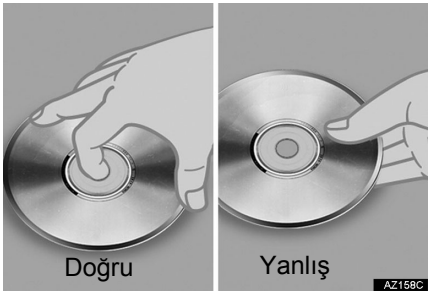

- Özellikle takarken disklere dikkat ediniz. Kenarından tutunuz ve bükmeyiniz. Özellikle parlak yüzeye dokunmamaya ve parmak izi bırakmamaya özen gösteriniz.
- Kir, çizikler, bükülmeler, küçük delikler veya diğer disk hasarları parçaların çalmadan atlanmasına veya tekrarlayarak çalınmasına neden olabilir. (Küçük delikleri görebilmek için diski ışığa tutunuz.)
- Kullanmadığınızda diskleri oynatıcıdan çıkarınız. Nemden, sıcaklıktan ve güneş ışığından korumak için plastik kutuları içinde muhafaza ediniz.

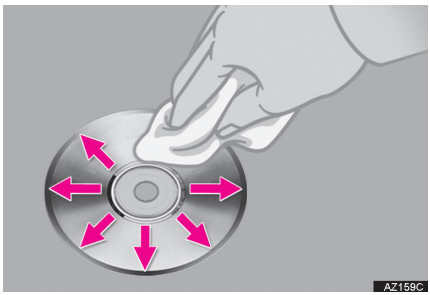

Diskleri temizlemek için: Yumuşak ve tüy bırakmayan bir bezi su ile ıslatarak diskleri siliniz. Merkezden kenarlara doğru düz bir çizgiyi takip ederek (dairesel hareketlerle değil) diski siliniz. Yine yumuşak ve tüy bırakmayan kuru bir bez ile kurulayınız. Klasik temizleyiciler veya antistatik cihazlar ile temizlik yapmayınız.

CD-R/RW VE DVD-R-RW DİSKLER

- "Sonlandırma işlemi" (disklerin klasik bir CD çalarda çalınabilmesini sağlayan işlem - "finalize") yapılmamış CD-R/CD-RW diskler çalınamaz.
- Disk özellikleri, diskteki çizikler veya kir veya ünitenin merceğindeki kirlenme, yoğuşma, gibi nedenlerden dolayı CD-R/CD-RW diskleri müzik CD'si kaydedici veya kişisel bilgisayarda çalmak mümkün olmayabilir.
- Uygulama ayarları ve ortama bağlı olarak kişisel bilgisayarda kaydedilmiş diskleri çalmak mümkün olmayabilir. Doğru format ile kaydediniz. (Bilgi için, uygulama üreticilerine başvurunuz.)
- CD-R/CD-RW diskler doğrudan güneş ışığına, yüksek sıcaklıklara veya başka saklama koşullarına maruz kaldığında zarar görebilir. Ünite bazı hasarlı diskleri çalmayabilir.
- Bir CD-RW diski oynatıcıya taktığınızda, çalma işlemi klasik bir CD veya CD-R diske göre daha yavaş başlayacaktır.
- CD-R/CD-RW üzerindeki kayıtlar, DDCD (Çift Yoğunluklu CD) sistemi ile çalınamaz.

DVD VİDEO DİSKLER

Bu DVD oynatıcı NTSC/PAL renkli TV biçimlerini desteklemektedir. SECAM gibi farklı biçimlere uyan DVD video diskler kullanılamaz.

Bölge kodları: Bazı DVD video disklerinde, bu DVD oynatıcı üzerinde DVD videonun hangi ülkelerde oynatılabileceğini gösteren aşağıdaki bölge kodu bulunur. Bu oynatıcı ile uyumlu olmayan bölge kodlu bir DVD video diski oynatmaya çalışırsanız, ekranda bir hata mesajı görüntülenir. DVD video diskin bölge kodu olmasa bile, bazı durumlarda kullanılamaz.

Kod	Ülke
ALL (tümü)	Tüm ülkeler
2	Avrupa
5	Doğru Avrupa, Rusya

DVD VİDEO DİSKLERDE GÖSTERİLEN İŞARETLER

NTSC/PAL	NTSC/PAL renkli TV biçimini gösterir.
2	Sesli parça sayısını gösterir.
2	Altyazı dili sayısını gösterir.
3	Açı sayısını gösterir.
16:9 LB 4:3	Seçilecek ekranı gösterir. Geniş ekran: 16:9 Standart: 4:3
ALL 2 5	Bu video diskin çalınabileceği bölge kodunu gösterir. “ALL” (tümü): tüm ülkelerde Sayı: bölge kodu

DVD VİDEO DİSK TERİMLERi

DVD video diskler: Video içeren Dijital Çok Amaçlı Disk. DVD video disklerde uluslararası bir dijital sıkıştırma teknolojisi olan "MPEG2" kullanılır. Görüntü verileri ortalama 1/40 oranında sıkıştırılır ve kaydedilir. Ayrıca değişken hızlı kodlama teknolojisi de kullanılmaktadır. Burada görüntüye atanan veri hacmi, resmin biçimine göre değişiklik gösterir. Ses verileri daha yüksek ses kalitesi sağlayan PCM ve Dolby Digital standartları ile kaydedilir. Ayrıca çoklu açı ve çoklu dil özellikleri kullanıcıların daha gelişmiş DVD video teknolojileri kullanabilmelerini sağlar.

İzleyici sınırlamaları: Bu özellik, ülkenin sınırlama seviyesine uygun olarak nelerin görüntülenebileceğini belirler. Sınırlama seviyesi DVD video diske bağlı olarak değişir. Bazı DVD video diskler tamamen çalınamaz veya şiddet içeren sahneler atlanır veya yerine başka sahneler konar.

- Seviye 1: Çocuklar için DVD video diskler oynatılabilir.
- Seviye 2 - 7: Çocuklar için DVD video diskler ve G sınıfı filmler oynatılabilir.
- Seviye 8: Tüm DVD video diski tipleri oynatılabilir.

Çoklu açı özelliği: Aynı sahne farklı açılardan izlenebilir.

Çoklu dil özelliği: Altyazı ve konuşma dili seçilebilir.

Bölge kodları: Bölge kodları DVD oynatıcılar ve DVD diskler üzerinde gösterilir. DVD diskin bölge kodu DVD oynatıcı ile aynı değilse, diski oynatıcıda oynatamazsınız.

Bölge kodları için: (→S.207)

Ses: Bu DVD oynatıcı Linear PCM, Dolby Digital ve MPEG audio ses biçimli DVD'leri oynatabilir. Diğer kodu çözülmüş tipler oynatılamaz.

Başlık ve bölüm: DVD video disklerde kayıtlı görüntü ve ses programları, başlık ve bölümlere ayrılmıştır.

Başlık: DVD video disklerde kayıtlı en büyük ses ve görüntü birimi. Genellikle tek bir film, bir albüm veya tek bir program başlık olarak atanır.

Bölüm: Başlıktan daha küçük bir birim. Başlıklar birden fazla bölümden oluşur.

- Dolby Laboratories lisansı altında üretilmiştir. Dolby ve çift D simgeleri, Dolby Laboratories'in ticari markalarıdır.

iPod

Made for iPod iPhone

- “Made for iPod” (iPod için üretilmiştir) ve “Made for iPhone" (iPhone için üretilmiştir) yazısı elektronik aksesuarların özel olarak iPod veya iPhone için tasarlandığını ve üretici tarafından Apple performans standartlarını karşıladığını belgeler.
- Apple bu sistemin işleyişinden güvenlik ve yasalara uygunluğundan sorumlu değildir. iPod veya iPhone ile aksesuar kullanılmasının kablosuz aktarım performansını etkileyebileceğini unutmayınız.
- iPhone, iPod, iPod classic, iPod nano ve iPod touch, Apple Inc. Şirketinin tescilli markasıdır. Lightning, Apple Inc. Şirketinin tescilli markasıdır.
- Lightning soketi, iPhone 5, iPod touch (5.nesil) ve iPod nano (7.nesil) ile çalışır.
- 30 pimli soket iPhone 4S, iPhone 4, iPhone 3GS, iPhone 3G, iPhone, iPod touch (1. - 4. nesil arası), iPod classic ve iPod nano (1. - 6. nesil arası).
- USB iPhone 5, iPhone 4S, iPhone 4, iPhone 3GS, iPhone 3G, iPhone, iPod touch (1. - 5. nesil arası), iPod classic ve iPod nano (1. - 7. nesil arası) ile çalışır.

UYUMLU MODELLER

Aşağıdaki iPod®, iPod nano®, iPod classic®, iPod touch® ve iPhone® cihazları bu sistemle kullanılabilir.

Aşağıdakiler için üretilmiştir

- iPod touch (5. nesil)*
- iPod touch (4. nesil)
- iPod touch (3. nesil)
- iPod touch (2. nesil)
- iPod touch (1. nesil)
- iPod klasik
- Videosu olan iPod
- iPod nano (7. nesil)*
- iPod nano (6. nesil)
- iPod nano (5. nesil)
- iPod nano (4. nesil)
- iPod nano (3. nesil)
- iPod nano (1. nesil)
- iPhone 5*
- iPhone 4S
- iPhone 4
- iPhone 3GS
- iPhone 3G
- iPhone

*: iPod video desteklenmez

BİLGİ

- Model veya yazılımdaki farklılıklara göre, bazı modeller sistemle uyuşmayabilir.

DOSYA BİLGİSİ

UYUMLU USB CİHAZLARI

USB iletişim formatları	USB 2.0 HS (480 Mbps) ve FS (12 Mbps)
Dosya biçimleri	FAT 16/32
Uygunluk sınıfı	Yığın depolama sınıfı

UYUMLU SIKIŞTIRILMIŞ DOSYALAR

Öğe	USB/ iPod	DİSK
Uyumlu dosya formatı (ses)	MP3/WMA/AAC	
Uyumlu dosya formatı (görüntü)	WMV/ AVI/MP4/ M4V	-
Uyumlu dosya formatı (fotoğraf)	JPEG	-
Görüntü boyutu (fotoğraf)	Maksimum 10 MB	-
Piksel boyutu (fotoğraf)	Maksimum 10.000.000 piksel	-
Cihazdaki klasörler	Maksimum 3000	Maksimum 192
Cihazdaki dosyalar	Maksimum 9999	Maksimum 255
Klasör başına dosya	Maksimum 255	-

İLGİLİ ÖRNEKLEME FREKANSI

Dosya tipi	Frekans (kHz)
MP3 dosyaları: MPEG 1 LAYER 3	32/44,1/48
MP3 dosyaları: MPEG 2 LSF LAYER 3	16/22,05/24
WMA dosyaları: Sür. 7, 8, 9* (9.1/9.2)	32/44,1/48
AAC dosyaları: MPEG4/AAC-LC	11,025/12/16/22,05/24/32/44,1/48

*: Yalnızca Windows Media Audio Standardı ile uyumludur

İLGİLİ BİT ORANLARI*1

Dosya tipi	Bit oranı (kbps)
MP3 dosyaları: MPEG 1 LAYER 3	32 - 320
MP3 dosyaları: MPEG 2 LSF LAYER 3	8 - 160
WMA dosyaları: Sür. 7, 8	CBR 48 - 192
WMA dosyaları: Sür. 9*2 (9.1/9.2)	CBR 48 - 320
AAC dosyaları: MPEG4/AAC-LC	16 - 320

*1: Değişken Bit Oranı (VBR) uyumlu
*2: Yalnızca Windows Media Audio Standardı ile uyumludur

UYUMLU KANAL MODLARI

Dosya tipi	Kanal modu
MP3 dosyaları	Stereo, joint stereo, dual channel ve monaural
WMA dosyaları	2ch
AAC dosyaları	1ch, 2ch (Dual channel desteklenmez)

- MP3 (MPEG Audio Layer 3), WMA (Windows Media Audio) ve AAC (Advanced Audio Coding) ses sıkıştırma standartlarıdır.
- Bu sistem CD-R/CD-RW/DVD-R/DVD-RW diskler ve USB bellek üzerindeki MP3/WMA/AAC dosyalarını çalabilir.
- Bu sistem, ISO 9660 seviye 1 ve seviye 2 ile Romeo ve Joliet dosya sistemi ve UDF (2.01 veya altı) ile uyumlu disk kayıtlarını çalabilir.
- Bir MP3/WMA/AAC dosyasını adlandırırken, uygun dosya uzantısını (.mp3/.wma/.m4a) ekleyiniz.
- Bu sistem, .mp3/.wma/.m4a dosya uzantılı dosyaları sırasıyla MP3/WMA/AAC dosyaları olarak çalar. Paraziti ve çalma hatalarını önlemek için uygun dosya uzantısını kullanınız.
- Bu sistem, birden fazla oturumlu/sınır uyumlu diskler kullanırken yalnızca birinci oturumu/sınırı çalabilir.
- MP3 dosyaları aşağıdaki ID3 Etiket versiyonları ile uyumludur 1.0, Ver. 1.1, Ver. 2.2 ve Ver. 2.3 biçimleri. Bu sistem, diğer formatlardaki disk başlığı, parça başlığı ve sanatçı adını gösteremez.
- WMA/AAC dosyaları, ID3 etiketi gibi çalışan bir WMA/AAC etiketini içerebilir. WMA/AAC etiketleri, parça başlığı ve sanatçı adı gibi bilgileri taşıyabilir.
- Vurgulama fonksiyonu yalnızca MP3 dosyası oynatılırken kullanılabilir.
- Bu sistem, iTunes ile kodlanan AAC dosyalarını çalabilir.

- MP3/WMA dosyalarının ses kalitesi genel olarak yüksek bit oranlarında artar. Makul seviyede bir ses kalitesi elde etmek için, en az 128 kbps bit oranında kaydedilmiş diskler önerilir.
- m3u çalma listeleri müzik çalar ile uyumlu değildir.
- MP3i (etkileşimli MP3) ve MP3PRO biçimleri müzik çalar ile uyumlu değildir.
- Oynatıcı, VBR (Değişken Bit Oranı) ile uyumludur.
- VBR (Değişken Bit Oranı) dosyalarını çalarken, hızlı ileri veya geri işlemleri sırasında çalma süresi doğru gösterilmeyecektir.
- MP3/WMA/AAC dosyalarını içermeyen klasörler kontrol edilemez.
- İç içe 8 seviyeye kadar klasörlerdeki MP3/WMA/AAC dosyaları çalınabilir. Ancak, çok sayıda düzeyde klasör içeren diskleri kullanırken oynatmanın başlangıcı geciktirilebilir. Bu nedenle, iç içe iki seviyeden fazla klasör oluşturmanızı önermiyoruz.

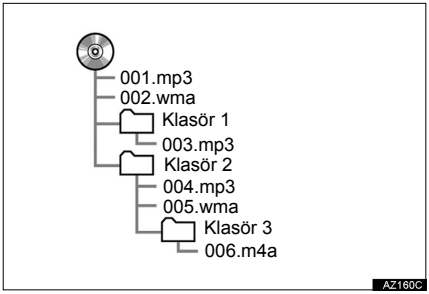

- Yukarıdaki yapıya sahip kompakt diskin çalma sırası aşağıdaki gibidir:

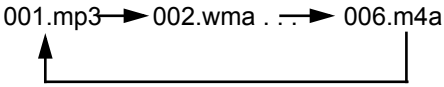

- Sıra, kullandığınız kişisel bilgisayar ve MP3/WMA/AAC kodlama yazılımına bağlı olarak değişir.

TERİMLER

PAKET YAZMA

- Bu, istek halinde floppy veya sabit disklere veri yazma ile benzer şekilde verilerin CD-R'a vb. yazdırılmasını açıklayan genel bir terimdir.

ID3 ETİKETİ

- Bu, parçaya ilişkin bilgileri bir MP3 dosyasına gömme yöntemidir. Bu gömülü bilgiler parça numarası, parça adı, sanatçı adı, albüm adı, müzik tarzı, kayıt yılı, yorumlar, kapak resmi ve diğer bilgileri içerebilir. İçerik, ID3 etiketi düzenleme özelliği olan bir yazılım ile kolayca değiştirilebilir. Etiketlerin karakter sayısı sınırlı olsa da, parça çalınırken bilgiler görülebilir.

WMA ETİKETİ

- WMA dosyaları, ID3 etiketi gibi çalışan bir WMA etiketini içerebilir. WMA etiketleri, parça adı ve sanatçı adı gibi bilgileri taşıyabilir.

ISO 9660 BİÇİMİ

- Bu biçim, CD-ROM klasörleri ve dosyalarının şekli için uluslararası standarttır. ISO 9660 biçimi için iki düzenleme seviyesi vardır.
- Seviye 1: Dosya adı 8.3 formatındadır (8 karakter dosya adı ve 3 karakter uzantı. Dosya adları tek baytlık büyük harfler ve sayılardan oluşmalıdır. "_" sembolü de eklenebilir.)
- Seviye 2: Dosya adı en fazla 31 karakterden oluşabilir (ayırma işareti "." ve dosya uzantısı dahil). Her klasörde 8'den az alt klasör bulunmalıdır.

m3u

- "WINAMP" yazılımı ile oluşturulan oynatma listelerinin dosya uzantısı vardır (.m3u).

MP3

- MP3, bir ISO (International Standard Organization) çalışma grubunun (MPEG) belirlediği bir ses sıkıştırma standardıdır. MP3, ses verilerini normal boyutuna göre yaklaşık 1/10 oranında sıkıştırır.

WMA

- WMA (Windows Media Audio) Microsoft®'un geliştirdiği bir ses sıkıştırma biçimidir. Bu biçim, MP3 dosyalarından daha küçük bir boyuta sıkıştırma yapar. WMA dosyalarının kod çözme biçimleri Sürüm 7, 8 ve 9'dur.

AAC

- AAC, Advanced Audio Coding'in kısaltmasıdır ve MPEG2 ve MPEG4 ile kullanılan bir ses sıkıştırma teknolojisi standardını belirtir.

HATA MESAJLARI

Mod	Mesaj	Açıklama
CD/DVD	"Disk bulunamadı."	DVD oynatıcıda disk olmadığı anlamına gelir.
	"DİSKİ kontrol ediniz"	Diskin kirli, hasarlı veya ters takılmış olduğu anlamına gelir. Diski temizleyiniz veya doğru şekilde takınız. Çalınamayacak bir diskin takıldığını belirtir.
	"DİSK hatası"	Sistemde bir hata vardır. Diski çıkartınız.
	"Bölge kodu hatası"	DVD bölge kodunun doğru ayarlanmadığı anlamına gelir.
USB	“USB hatası”	Bu durum, USB bellekte veya bağlantılarında bir sorun olduğunu gösterir.
	"Müzik dosyası bulunamadı."	USB belleğe kaydedilmiş MP3/WMA/AAC dosyası olmadığını gösterir.
	"Video dosyası bulunamadı."	USB belleğe kaydedilmiş video dosyası olmadığını gösterir.
	"Resim dosyası bulunamadı."	USB belleğe kaydedilmiş resim dosyası olmadığını gösterir.
iPod	“iPod hatası.”	iPod'da veya bağlantısında bir sorun olduğunu gösterir.
	"Müzik dosyası bulunamadı."	iPod içinde müzik dosyası olmadığını gösterir.
	"Video dosyası bulunamadı."	iPod içinde video dosyası olmadığını gösterir.
	"iPod yazılım sürümünü kontrol ediniz."	Yazılım sürümünün uyumlu olmadığını gösterir. iPod yazılım güncellemelerini yaparak tekrar deneyiniz.
	"iPod yetkilendirmesi başarısız oldu."	iPod’unuzun tanıtılamadığı anlamına gelir. Lütfen iPod’unuzu kontrol ediniz.
Bluetooth® Müzik	"Müzik parçaları desteklenmiyor. Taşınabilir cihazı kontrol ediniz."	Bluetooth® cihazda arıza olduğunu gösterir.

BİLGİ

- Arıza giderilmezse: Aracınızı herhangi bir yetkili Lexus bayisi veya başka bir yetkin ve donanımlı profesyonele götürünüz.

5

SESLİ KOMUT SİSTEMİ

1 SESLİ KOMUT SİSTEMİNİN ÇALIŞMASI

1. SESLİ KOMUT SİSTEMİ 218

SESLİ KOMUT SİSTEMİNİN KULLANIMI 218

SESLİ KOMUT SİSTEMİNİN ÇALIŞMASI 219

2. KOMUT LİSTESİ..... 225

1. SESLİ KOMUT SİSTEMİ

Sesli komut sistemi müzik/görüntü ve eller serbest gibi sistemlerin sesli komutlar ile kullanılabilmesini sağlar.

Sesli komut örnekleri için komut listesine bakınız. (→S.225)

BİLGİ

- "Kısayollar" ekranında görüntülenmeyen komutlar, "Ana menü" ekranından verilebilir.

SESLİ KOMUT SİSTEMİNİN KULLANIMI

DİREKSİYON ÜZERİNDEKİ DÜĞME

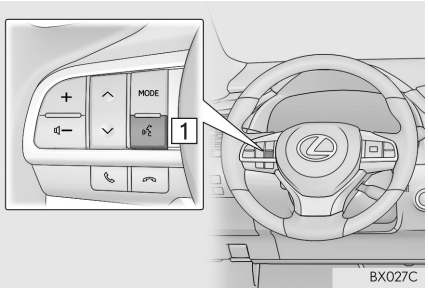

1 Konuşma düğmesi

- Sesli komut sistemini başlatmak için konuşma düğmesine basınız.
- Sesli komut işlevini iptal etmek için konuşma düğmesine basılı tutunuz.

MİKROFON

▶Soldan direksiyonlu araçlar

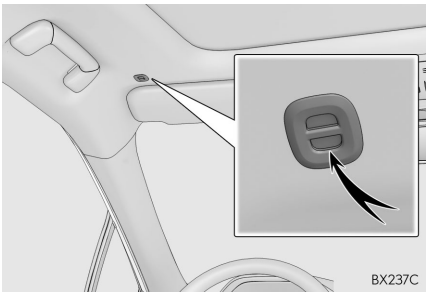

▶Sağdan direksiyonlu araçlar

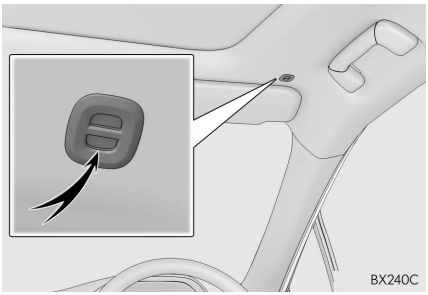

- Bir komut verirken doğrudan mikrofona konuşmak gereksizdir.

BİLGİ

- Bir komut vermeden önce onay sesini bekleyiniz.
- Sesli komutlar aşağıdaki durumlarda tanınmayabilir:
  - Çok hızlı konuşulması.
  - Kısık veya yüksek sesle konuşma.
  - Tavan veya camlar açıkken.
  - Sesli komutlar söylenirken yolcuların konuşması.
  - Klima hızının yükseğe ayarlanması.
  - Klima çıkışları mikrofona doğrultulduğunda.
- Aşağıdaki koşullarda sistem komutu düzgün tanımayabilir ve sesli komutların kullanımı mümkün olmayabilir:
  - Komut hatalı veya net değil. Sistemin bazı sözcükleri, aksan veya konuşma şekillerini anlamayabileceğini unutmayınız.
  - Rüzgar gürültüsü gibi arka plan gürültüsü varsa.
- Güç düğmesi ACCESSORY veya kontak açık konumuna getiril diğinde sistem hemen çalışmayabilir.

SESLİ KOMUT SİSTEMİNİN ÇALIŞMASI

KISA YOLLAR İLE KULLANIM

1 Konuşma düğmesine basınız.

- "Kısayollar" ekranı görüntülendikten sonra, sesli yönlendirme başlar.

- Sesli komut sisteminin sesli yönlendirme özelliği, konuşma düğmesine basarak iptal edilebilir.

2 Sesli uyarı geldikten sonra iste diğiniz komutu söyleyiniz veya istediğiniz komutu seçiniz.

- Sesli komutlar ile işaretlenmiştir. Bazı sık kullanılan komutlar ekranda görüntülenir.

- **“Yardım”** derseniz veya “?” öğesini seçerseniz, sesli yönlendirme işlevi örnek komutlar ve kullanım yöntemleri gösterecektir.

3 Konuşunuz veya ekranda görüntülenen komutu seçiniz.

ANA MENÜDEN KULLANIM

1 Konuşma düğmesine basınız.

2 **“Ana menü”** deyiniz veya “Ana menü” öğesini seçiniz.

3 İstediğiniz fonksiyonun komutunu söyleyiniz veya seçiniz.

4 Konuşunuz veya ekranda istediğiniz komutu seçiniz.

- Kayıtlı POI'ler, rehberde kayıtlı adlar vb. komutların yanındaki “<>” işareti yerine söylenebilir. (→S.225)
  Örneğin: **“Yakında bul, Lokanta”**, **“Ara, John Smith”** gibi.
- İstediğiniz sonuç gösterilmiyorsa veya seçim yapılamıyorsa, önceki ekrana dönmek için aşağıdaki işlemlerden birini gerçekleştiriniz:
  - **“Geri git”** deyiniz.
  - “Geri git” öğesini seçiniz.
- Sesli komut işlevini iptal etmek için "İptal" öğesini seçiniz veya konuşma düğmesine basılı tutunuz.

BİLGİ

- Sistem tepki vermezse veya onay ekranı kaybolmazsa, konuşma düğmesine basarak tekrar deneyiniz.
- Bir sesli komut tanınamıyorsa, sesli yönlendirme "Anlayamadım?" diyecektir ve tekrar sesli komut beklenecektir.
- Bir sesli komut arka arkaya iki kez tanınamıyorsa, sesli komut yönlendirme sistemi "Ses tanımayı tekrar başlatmak için konuşma düğmesine basın" diyecektir. Ardından ses tanıma işlevi durdurulacaktır.
- "Sesli komutlar" öğesini seçerek ses tanıma isteği açılıp kapatılabilir. Bu ayar "Ses ayarları" ekranından da değiştirilebilir. (→S.71)
- Sesli komutları kapatarak sesli yönlendirme iptal edilebilir. Konuşma düğmesine basıp sesli uyarıyı duyduktan hemen sonra bir komut söylemek istediğinizde bu ayarı kullanınız.
- Ses tanıma işlemi sırasında "Yan Ekran" kullanılamaz.

ÖRNEK SESLİ KOMUT: EVİNİZE GİDEN BİR GÜZERGAH ARAMA

1 Konuşma düğmesine basınız.

2 **“Eve git”** deyiniz veya “Eve git” öğesini seçiniz.

- Tanıma sonuçlarını gösteren bir onay ekranı görüntülenir.

3 **“Evet”** deyiniz veya “Evet” öğesini seçiniz.

- Sistem evinize giden bir güzergah aramaya başlar.
- Sesli komut anlaşıldığında, ev adresinizin etrafındaki bölge görüntülenir ve ev adresinize doğru güzergah yönlendirmesi başlar.

- Ev adresi kayıtlı değilse, sesli yönlendirme "Ev adresiniz ayarlanmamış" diyecektir. Lütfen ev konumu ayarladıktan sonra tekrar deneyiniz. (→S.122)

ÖRNEK SESLİ KOMUT: ADRESE GÖRE VARIŞ NOKTASI ARAMA

İstenen varış noktasının bulunduğu ülkenin resmi dili. Sesli komut ile varış noktası arama işlemi yalnızca resmi dili aşağıdaki 15 dilden biri olan ülkelerde mümkündür.

· Felemenkçe
· Fransızca
· Almanca
· İtalyanca
· İspanyolca
· İngiltere İngilizcesi
· Rusça
· Portekizce
· İsveççe
· Danca
· Fince
· Yunanca
· Lehçe
· Türkçe
· Çekçe

Ses tanıma dillerini değiştirmek için: →S.64

1 Konuşma düğmesine basınız.

2 **“Bir adres gir”** deyiniz veya “Bir adres gir” öğesini seçiniz.

- Arama yapılabilecek ülkeler, ses tanıma dili ile sınırlıdır.
- Bazı bölgeler ses tanıma sistemi tarafından tanınamaz.

▶ İngiltere İngilizcesi veya Fransızca için

3 Arka arkaya **“<kapı numarası>”**, **“<cadde adı>”** ve **“<şehir adı>”** deyiniz.

▶ İngiltere İngilizcesi ve Fransızca dışında

3 Arka arkaya **“<cadde adı>”**, **“<kapı numarası>”** ve **“<şehir adı>”** deyiniz.

- “<>” yerine istediğiniz kapı numarasını söyleyiniz. Yalnızca sayı söylenebilir. Örneğin 1, 2, 3, 4 gibi (Nicel sayılar söylenemez.) Kapı numarası giriş işlemi atlanabilir.
- “<>” yerine ayarlanan ülkedeki istediğiniz caddenin tam adını söyleyiniz. 3. adımda yalnızca şehir adı söylendiyse, cadde adını söyleyiniz. Cadde adı birden fazla cadde için kullanılmışsa, görüntülenen adres listesinden doğru numarayı seçiniz.
- “<>” yerine ayarlanan ülkedeki istediğiniz şehir adını veya şehir ve cadde adını söyleyiniz. Yalnızca şehir adı değil, aynı anda şehir ve cadde adını da söyleyebilirsiniz. İkisi de aynı anda söylenirse ve cadde adı birden fazla cadde için kullanılmışsa, görüntülenen adres listesinden doğru numarayı seçiniz.

4 Giriş deyiniz veya **“Giriş”** öğesini seçiniz.

- Karar verdiğiniz adrese giden bir harita görüntülenir. Görüntülenen haritayı varış noktası olarak ayarlamak için **"Giriş"** öğesini seçiniz.
- Birden fazla nokta varsa, sonraki noktayı görüntülemek için **"Sonraki"** diyebilirsiniz.

BİLGİ

- Aranacak ülkeyi değiştirmek için, şehir adı söylenen ekran görüntülendiğinde **"Ülke değiştir"** deyiniz. Ülke giriş ekranı görüntülenecektir.
- Kapı numarası tanıma koşulları aşağıdaki gibidir:
  - Sayılar: 10 basamak veya daha az
  - Nicel sayılar tanınmaz.
  - Sayılar yalnızca tek basamak olarak tanınabilir.

ÖRNEK SESLİ KOMUT: PARÇA ARAMA

1 Konuşma düğmesine basınız.

- "Kısayollar" ekranında “Sanatçı çal <ad>”, “Albüm çal <ad>”, “Şarkı çal <ad>” ve “Çalma listesi çal <ad>” görüntülenir.

2 **“Sanatçı çal <ad>”**, **“Albüm çal <ad>”**, **“Şarkı çal <ad>”** veya **“Çalma listesi çal <ad>”** deyiniz veya bu öğeleri seçiniz.

- “<>” yerine istediğiniz adı söyleyiniz.
- Tanıma sonuçlarını gösteren bir onay ekranı görüntülenir. Birden fazla eşleşen öğe bulunursa bir seçim ekranı görüntülenir.

3 **“Çal”** deyiniz veya “Çal” öğesini seçiniz.

- Sistem müzik çalmaya başlar.

BİLGİ

- Parça arama ve çalma işlevlerinin kullanılabilmesi için bir USB bellek veya iPod bağlanmalıdır. (→S.178, 183)
- Bir USB bellek veya iPod bağlandığında, parçaların sesli komut ile aranabilmesi için tanıma verileri oluşturulur.
- Tanıma verileri aşağıdaki koşullarda güncellenir:
  - USB bellek veya iPod verileri değiştiğinde.
  - Ses tanıma dili değiştiğinde. (→S.64)
- Tanıma verileri oluşturulurken veya güncellenirken, sesli komut ile parça arama işlemi yapılamaz.
- "Kısayollar" ekranında "Müzik çal" öğesi sönük olduğunda, sesli komut kullanarak parça arama yapılamaz. Bu durumda, sesli komut ile arama yapabilmek için USB bellek veya iPod'daki müzik verisi miktarını azaltınız ve tanıma verilerini güncelleyiniz.

ÖRNEK SESLİ KOMUT: ARA, AD

1 Konuşma düğmesine basınız.

- "Kısayollar" ekranında “Ara <ad>” görüntülenir.
- "Kısayollar" ekranındaki “Ara <ad>” sönük olduğunda, bu kişinin sesli komut tanıma özelliği kullanılamaz. Bluetooth® bağlantısını ve kişilerin sisteme aktarılıp aktarılmadığını kontrol ediniz.

2 Kayıtlı bir kişinin adını söyleyiniz veya seçiniz.

- Ekranda gösterilen "Ara, <ad>" şekilde *"Ara"* dedikten sonra kişinin adını söyleyiniz.
  Örneğin: **“Ara”**, **“John Smith”**
- Rehberdeki kısa veya kısaltılmış adlar tanınmayabilir. Rehberdeki kısaltılmış isimleri tam haline getiriniz.
- Bazen ses tanıma sonucu onay ekranı görüntülenir. Sonucu onayladıktan sonra **"Çevir"** deyiniz.
- Sistem rehberde birden fazla ad tanıdığında, ekranda doğru olabilecek adlar görüntülenir. İstenen ad ekranın üst kısmında değilse, listeden adı seçmek için listedeki numarayı söyleyiniz.
- Rehberde bir kişiye atanmış birden fazla telefon numarası varsa, doğru olabilecek numaralar görüntülenir. İstenen telefon numarası ekranın üst kısmında değilse, listeden telefon numarasını seçmek için listedeki numarayı söyleyiniz.

3 Telefon numarasını aramak için **"Çevir"** diyebilir veya bu öğeyi seçebilirsiniz.

ÖRNEK SESLİ KOMUT: ÇEVİR, NUMARA

1 Konuşma düğmesine basınız.

- "Kısayollar" ekranında “Çevir <numara>” görüntülenir.
- "Kısayollar" ekranındaki “Çevir <numara>” sönük olduğunda, telefon numarası için sesli komut tanıma özelliği kullanılamaz.
  Bluetooth® telefon bağlantısını kontrol ediniz.

2 Telefon numarasını söyleyiniz.

- Ekranda gösterilen "Çevir, <numara>" şekilde **"Çevir"** dedikten sonra telefon numarasını söyleyiniz.
- Telefon numarasındaki rakamları tek tek söyleyiniz.
  Örneğin telefon numarası 2345678 ise:
  “İki, üç, dört, beş, altı, yedi, sekiz” deyiniz
- Sistem ek numaraları tanıyamadığı için, tüm numarayı duraklamadan söyleyiniz.
- Sistem birden fazla telefon numarası tanıdığında, ekranda doğru olabilecek telefon numaraları görüntülenir. İstenen telefon numarası ekranın üst kısmında değilse, listeden telefon numarasını seçmek için listedeki numarayı söyleyiniz.

3 Telefon numarasını aramak için **"Çevir"** diyebilir veya bu öğeyi seçebilirsiniz.

2. KOMUT LİSTESİ

Tanınabilen sesli komutlar ve işlevleri aşağıda gösterilmiştir.

- Sık kullanılan komutlar aşağıdaki tablolarda verilmiştir.
- Araca takılı olmayan cihazlar için, "Kısayollar" ekranında ilgili komutlar görüntülenmeyecektir. Ayrıca duruma bağlı olarak "Kısayollar" ekranında başka komutlar görüntülenmeyebilir.
- Kullanılabilen fonksiyonlar, kurulu olan sisteme bağlı olarak değişebilir.
- Kısayollar menüsü sütununda "O" harfi içeren komutlar, "Kısayollar" ekranından tanınabilir.

- Ses tanıma dili değiştirilebilir. (→S.64)

▶Temel

Komut	İşlem
"Yardım"	Sesli yönlendirme işlevi örnek komutlar ve kullanım yöntemleri gösterecektir
"Geri git"	Önceki ekrana döner

▶Navi

Komut	İşlem	Kısayollar menüsü
"Yakında bul <POI kategorisi>"	Mevcut konuma yakın <POI kategorilerini*> gösterir	O
"Bir adres gir"	Adresi söyleyerek varış noktası ayarlanabilmesini sağlar	O
"Eve git"	Eve giden güzergahı görüntüler	O

*: Örneğin "Restoran", "Hastane" gibi.

▶Telefon

Komut	İşlem	Kısayollar menüsü
"Ara <ad> <numara tipi>"	Rehberdeki kişinin belirtilen telefon tipini arar	O
"Çevir <numara>"	Belirtilen telefon numarasını arar	O

▶Müzik sistemi

Komut	İşlem	Kısayollar menüsü
"Sanatçı çal <ad>"	Seçilen sanatçının parçalarını çalar	O
"Albüm çal <ad>"	Seçilen albümün parçalarını çalar	O
"Şarkı çal <ad>"	Seçilen parçayı çalar	O
"Çalma listesi çal <ad>"	Seçilen çalma listesinden parçalar çalar	O

1 LEXUS PARK DESTEK EKRANI

1. LEXUS PARK DESTEK EKRANI 230

SÜRÜŞ ÖNLEMLERİ 230

EKRAN GÖRÜNTÜSÜ 232

SİSTEMİN DİKEY PARK EDERKEN KULLANILMASI 233

SİSTEMİN PARALEL PARK YAPARKEN KULLANILMASI 234

PARK MODU EKRANININ DEĞİŞTİRİLMESİ 235

2. DİKEY PARK (TAHMİNİ SEYİR ÇİZGİLERİ GÖRÜNTÜLEME MODU)..... 236

EKRAN AÇIKLAMASI..... 236

PARK YAPMA 237

3. DİKEY PARK (PARK DESTEK KILAVUZ ÇİZGİLERİ GÖRÜNTÜLEME MODU) 238

EKRAN AÇIKLAMASI..... 238

PARK YAPMA 239

4. PARALEL PARK YAPARKEN 240

ARAÇ HAREKET PROSEDÜRÜ..... 240

PARK YAPMA 241

DAR MOD..... 246

5. LEXUS PARK DESTEK EKRANI ÖNLEMLERİ..... 248

EKRANDA GÖRÜNTÜLENEN ALAN 248

KAMERA..... 249

EKRANDAKİ GÖRÜNTÜ İLE YOLDAKİ DURUM ARASINDAKİ FARKLAR..... 250

ÜÇ BOYUTLU CİSİMLERE YAKLAŞIRKEN 252

6. BİLMENİZ GEREKENLER..... 254

BELİRTİ FARK EDERSENİZ..... 254

6

ÇEVRESEL İZLEME SİSTEMİ

2 PANORAMİK GÖRÜŞ EKRANI

1. PANORAMİK GÖRÜNÜM EKRANI 256

SÜRÜŞ ÖNLEMLERİ 256

KAMERA DÜĞMESİ..... 257

EKRAN 257

EKRANIN DEĞİŞTİRİLMESİ..... 260

2. ARACIN ETRAFININ KONTROL EDİLMESİ 261

EKRAN GÖRÜNTÜSÜ 261

3. ARACIN ÖNÜ VE ÇEVRESİNİN KONTROL EDİLMESİ 262

EKRAN GÖRÜNTÜSÜ 262

4. ARACIN YANLARININ KONTROL EDİLMESİ 265

EKRAN GÖRÜNTÜSÜ 265

5. ARACIN ARKASININ VE ÇEVRESİNİN KONTROL EDİLMESİ 267

EKRAN GÖRÜNTÜSÜ 267

EKRANDA GÖRÜNTÜLENEN KILAVUZ ÇİZGİLERİ..... 269

PARK YAPMA 272

6. DIŞ DİKİZ AYNALARINI KATLARKEN 274

EKRAN GÖRÜNTÜSÜ 274

7. BÜYÜTME İŞLEVİ 276

EKRANIN BÜYÜTÜLMESİ 276

8. PANORAMİK GÖRÜŞ EKRANI İLE İLGİLİ UYARILAR..... 277

EKRANDA GÖRÜNTÜLENEN ALAN 277

KAMERA..... 280

EKRANDAKİ GÖRÜNTÜ İLE YOLDAKİ DURUM ARASINDAKİ FARKLAR..... 281

ÜÇ BOYUTLU CİSİMLERİN EKRANDA ÇARPIK GÖRÜLMESİ..... 284

ÜÇ BOYUTLU CİSİMLERE YAKLAŞIRKEN 285

BÜYÜTME İŞLEVİ 287

9. BİLMENİZ GEREKENLER 288

BELİRTİ FARK EDERSENİZ..... 288

ÜRÜN LİSANSI..... 290

1. LEXUS PARK DESTEK EKRANI*

Park destek ekranı, geriye giderken (park ederken) aracın arkasındaki alanı göstererek sürücüye yardımcı olur.

Park destek ekranı aşağıdaki 2 farklı tip geri hareket sırasında yardımcı olur:

(1) Dikey park (garajda park vb.)

(2) Yatay park (yol kenarına park vb.)

BİLGİ

- Buradaki ekran görüntüleri örnek olarak kullanılmıştır ve ekrandaki gerçek görüntülerden farklılık gösterebilir.

ARAÇ KULLANIM UYARILARI

Park destek sistemi geriye doğru giderken sürücüye yardım eden yardımcı bir sistemdir. Geriye hareket etmeden önce arkayı ve aracın çevresini görsel olarak ve aynaları kullanarak kontrol ettiğinizden emin olunuz. Aksi takdirde başka bir araca çarpabilirsiniz ve kazaya neden olabilirsiniz.

Park destek ekranını kullanırken aşağıdaki önlemleri alınız.

DİKKAT

- Geri giderken hiçbir zaman tamamen park destek sistemine güvenmeyiniz. Ekrandaki görüntü ve kılavuz çizgilerin konumu gerçekte olduğundan faklı olabilir.
  Bu özellik olmayan bir araçla geri gidiyormuş gibi dikkatli olunuz.
- Araç hızını kontrol etmek için fren pedalına basarak yavaşça geri gitmeye dikkat ediniz.
- Bir araca, engele, insana veya bankete vuracak gibi olduğunuzda fren pedalına basarak aracı durdurunuz. Daha sonra ekranda öğesini seçerek destek sistemini devre dışı bırakınız.

*: Bazı modellerde

DİKKAT

- Yalnızca kılavuz çizgi ile yönlendirme yapılır. Aracı park ederken, direksiyonu ne kadar ve ne zaman döndüreceğiniz trafik koşullarına, yol durumuna, araç durumuna vb. göre değişkenlik gösterecektir. Park destek sistemini kullanmadan önce, sistemin tamamen açık olması gerekmektedir.
- Park ederken, manevra yapmadan önce park yerinin büyüklüğünün aracınıza uygun olduğuna emin olunuz.
- Aşağıdaki durumlarda park destek sistemini kullanmayınız:
  - Buzlu veya kaygan zeminde veya karda
  - Lastik zinciri kullanırken
  - Bagaj kapağı tamamen kapanmadığında
  - Düz olmayan, virajlı ve eğimli yollar
- Düşük sıcaklıklarda ekran kararabilir veya görüntü soluk olabilir. Araç hareket ederken görüntü bozulabilir veya ekrandaki görüntüyü göremeyebilirsiniz. Devam etmeden önce arkayı ve aracın çevresini görsel olarak ve aynaları kullanarak kontrol ettiğinizden emin olunuz.
- Farklı boyutta lastik kullanılırsa, ekranda görüntülenen kılavuz çizgi konumları değişebilir.
- Kamerada özel bir mercek kullanılmıştır. Ekranda görüntülenen resimdeki nesneler ve yayaların mesafesi, gerçek mesafeden farklı olacaktır. (S.250)

EKRAN GÖRÜNTÜSÜ

Güç düğmesi kontak açık konumdayken vites kolu "R" konumuna alınırsa park destek ekranı görüntülenir.

- Park destek ekranı ilk olarak en son kullanılan park modunu görüntüler.

▶Dikey park

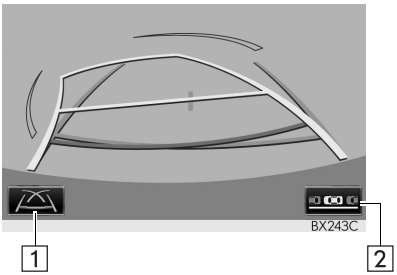

▶Paralel park

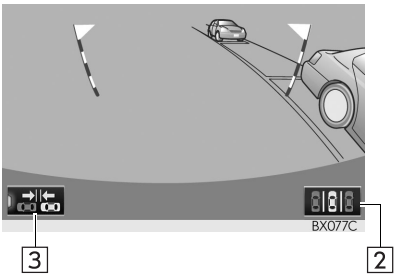

No.	Ekran	İşlev
1	Ekran modu değiştirme düğmesi	Ekran modunu değiştirir.
2	Park modu değiştirme düğmesi	Park modunu değiştirir (dikey park ve paralel park ekranları arasında)
3	Dar mod ekranı açma/kapama düğmesi	Dar modu açıp kapatır. (S.235)

LEXUS PARK DESTEK EKRANININ İPTAL EDİLMESİ

Vites kolu "R" dışındaki bir konuma getirildiğinde park destek ekranı iptal edilir.

- Vites kolu "R" konumuna alındığında ve herhangi bir mod düğmesine (**“Menü”** gibi) basıldığında
  ⇨ Park destek ekranı iptal edilir ve ekran basılan düğmenin moduna alınır.

DİKEY PARK EDERKEN SİSTEMİN KULLANILMASI

Dikey park ederken aşağıdaki modlardan herhangi birini kullanınız (örnek, garajda park ederken).

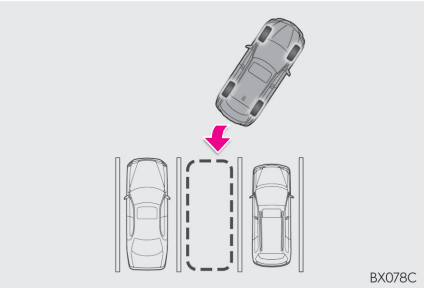

▶Tahmini seyir çizgileri ekranı modu (S.236)

Direksiyonun dönüşüne bağlı olarak hareket eden tahmini seyir çizgileri görüntülenir.

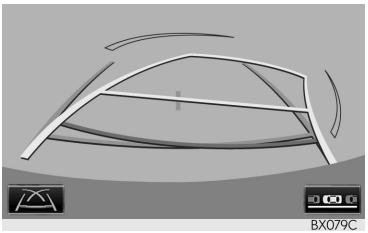

▶Park destek kılavuz çizgileri ekranı modu (S.238)

Direksiyon dönüş noktaları (park destek kılavuz çizgileri) görüntülenir.

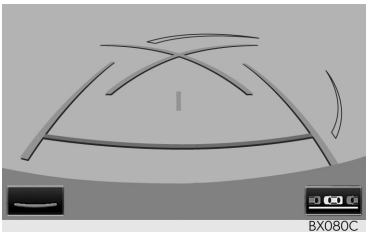

▶Mesafe kılavuz çizgileri görüntüleme modu

Yalnızca mesafe kılavuz çizgileri görüntülenir.

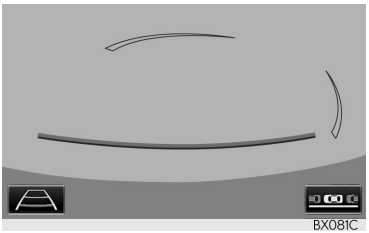

EKRAN MODUNUN DEĞİŞTİRİLMESİ

1 Ekran modu değiştirme düğmesine basınız.

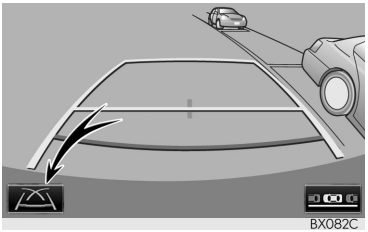
BX082C

- Her bastığınızda dikey park destek ekranı aşağıdaki şekilde değişir:

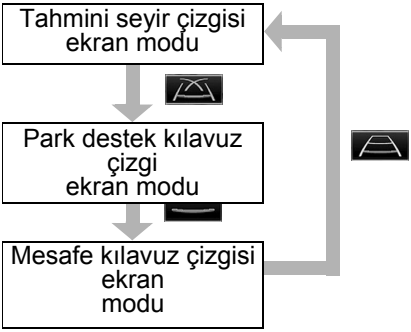

PARALEL PARK EDERKEN SİSTEMİN KULLANILMASI

Paralel park ederken, ekran görüntüsü ve sesli uyarı direksiyonun tam olarak nerede çevrilmesi gerektiğini bildirir. Aracın park edileceği konum normalden daha darsa, dar mod kullanılabilir.

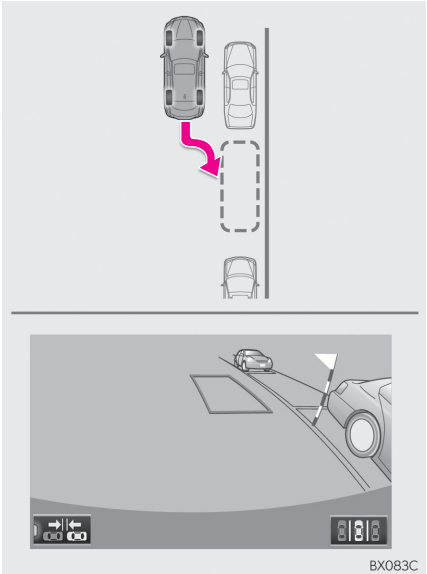
BX083C

DAR MODA GEÇİŞ

1 Paralel park desteği dar mod ekranı açma/kapama düğmesine basınız.

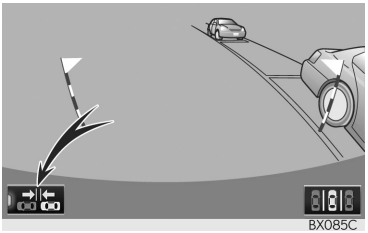

● Her bastığınızda mod aşağıdaki gibi değişir:

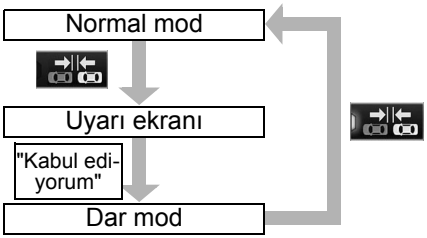

PARK MODU EKRANININ DEĞİŞTİRİLMESİ

1 Park modu değiştirme düğmesine basınız.

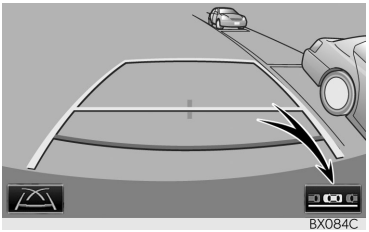

● Her bastığınızda dikey park destek ekranı ve paralel park destek ekranı aşağıdaki şekilde değişir:

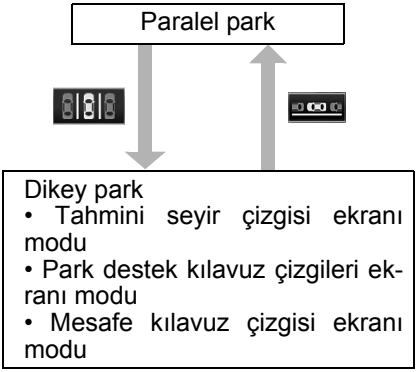

2. DİKEY PARK (TAHMİNİ SEYİR ÇİZGİLERİ GÖRÜNTÜ MODU)

EKRAN AÇIKLAMASI

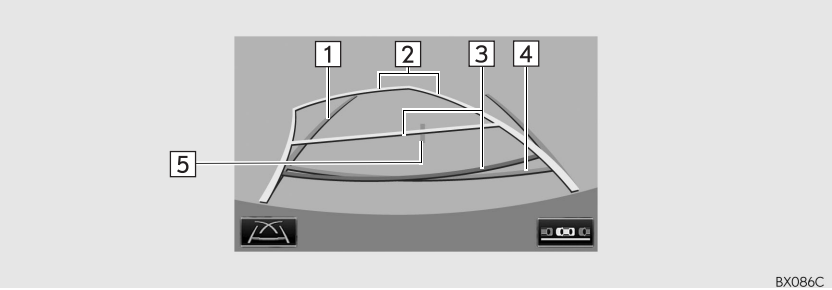

No.	Ekran	İşlev
1	Araç genişliği kılavuz çizgisi	Aracın düz bir çizgi üzerinde geriye gittiği bir kılavuz güzergah görüntüler. • Gösterilen genişlik, gerçek araç genişliğinden daha geniştir. • Bu kılavuz çizgiler, araç tam düz giderken oluşan tahmin edilen seyir çizgileri ile çakışır.
2	Tahmini seyir çizgileri	Direksiyon simidi döndürüldüğünde tahmin edilen güzergahı gösterir.
3	Mesafe kılavuz çizgileri	Direksiyon simidi döndürüldüğünde aracın arkasındaki mesafeyi gösterir. • Kılavuz çizgileri tahmin edilen seyir çizgileri ile birlikte hareket eder. • Kılavuz çizgiler tampon kenarının ortasından 0,5 metre (kırmızı) ve yaklaşık 1 metre (sarı) uzaklıktaki noktaları gösterir.
4	Mesafe kılavuz çizgisi	Aracın arkasındaki mesafeyi gösterir. • Tamponun kenarından yaklaşık 0,5 m uzaklıktaki bir noktayı gösterir.
5	Araç orta kılavuz çizgisi	Bu çizgi, aracın zemin üzerindeki orta noktasını tahmini olarak gösterir.

DİKKAT

- Direksiyon düz ve araç genişliği kılavuz çizgileri ve tahmini seyir çizgileri aynı hizada değilse, aracınızı herhangi bir yetkili Lexus bayisi veya başka bir yetkin ve donanımlı profesyonele kontrol ettiriniz.

PARK ETME

Aşağıdaki işlemde açıklanan yere ters yönde park ediyorsanız, direksiyon yönleri tam tersi olacaktır.

1 Vites kolunu "R" konumuna getiriniz.

2 Direksiyon simidini, tahmini seyir çizgileri park alanı içinde oluncaya kadar çeviriniz ve yavaşça geri gidiniz.

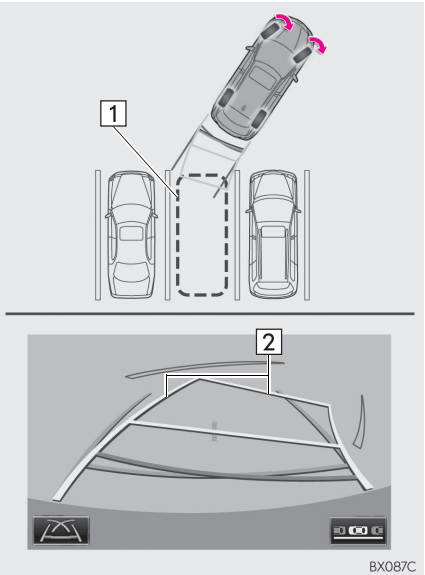

▶ 1 Park alanı
2 Tahmini seyir çizgileri

3 Aracın arkası park alanının içine girdiğinde, direksiyon simidini araç genişliği kılavuz çizgileri park alanının sol ve sağ ayırma çizgilerinin içine girinceye kadar çeviriniz.

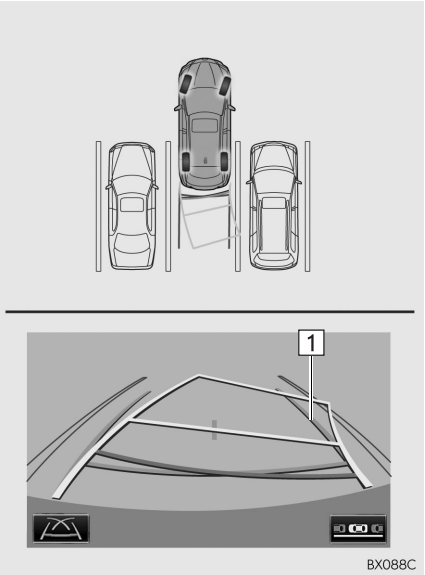

▶ 1 Araç genişliği kılavuz çizgisi

4 Araç genişliği kılavuz çizgileri ile park alanı çizgileri paralel olduğunda, direksiyonu düz konuma getiriniz ve araç tam olarak park alanına girene kadar yavaşça geri gidiniz.

5 Aracı uygun bir yerde durdurunuz ve park işlemini tamamlayınız.

3. DİKEY PARK (PARK DESTEK KILAVUZ ÇİZGİLERİ EKRANI MODU)

EKRAN AÇIKLAMASI

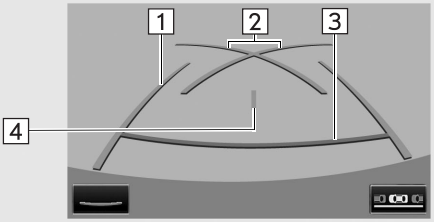

BX089C

No.	Ekran	İşlev
1	Araç genişliği kılavuz çizgisi	Aracın düz bir çizgi üzerinde geriye gittiği bir kılavuz güzergah görüntüler. • Gösterilen genişlik, gerçek araç genişliğinden daha geniştir.
2	Park destek kılavuz çizgileri	Aracın arkasındaki mümkün olan en küçük dönüş güzergahını gösterir. • Park ederken direksiyon simidinin yaklaşık konumunu gösterir.
3	Mesafe kılavuz çizgisi	Aracın arkasındaki mesafeyi gösterir. • Tamponun kenarından yaklaşık 0,5 m uzaklıktaki bir noktayı gösterir (kırmızı).
4	Araç orta kılavuz çizgisi	Bu çizgi, aracın zemin üzerindeki orta noktasını tahmini olarak gösterir.

PARK ETME

Aşağıdaki işlemde açıklanan yere ters yönde park ediyorsanız, direksiyon yönleri tam tersi olacaktır.

1 Vites kolunu "R" konumuna getiriniz.

2 Park destek çizgileri park alanının sol çizgisiyle buluşuncaya kadar geri gidiniz.

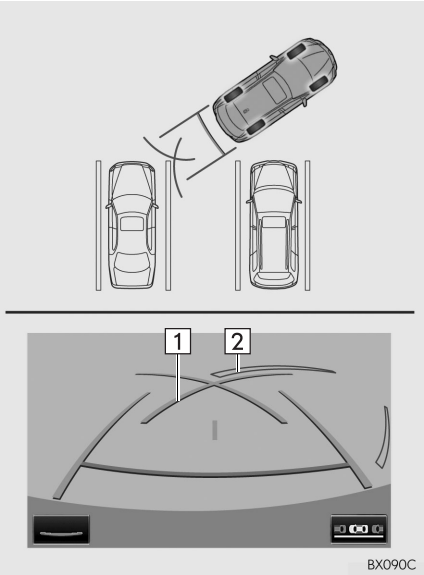

▶ 1 Park destek kılavuz çizgisi
2 Park alanı ayırma çizgisi

3 Direksiyon simidini sonuna kadar sağa çeviriniz ve yavaşça geri gidiniz.

4 Araç park alanı ile paralel olduğunda direksiyonu düzeltiniz ve araç park yerine tam olarak girinceye kadar yavaşça geri gidiniz.

5 Aracı uygun bir yerde durdurunuz ve park işlemini tamamlayınız.

4. PARALEL PARK

ARAÇ HAREKET PROSEDÜRÜ

<Çalışma detayları>

Yola paralel bir şekilde, aracınız ve park etmiş olan araçla arasında yaklaşık 1 metre boşluk olacak şekilde aracınızı durdurunuz. **[PARK ETME] : ADIM 1**

Siyah ve sarı dikey çubuk park halindeki aracın tam arka ucu ile çakışana kadar geri gidiniz. Ardından aracı durdurunuz. **[PARK ETME] : ADIM 4**

Araç durmuş haldeyken, mavi çerçeve park alanı ile buluşuncaya kadar direksiyonu çeviriniz ve direksiyon bu konumdayken geri gidiniz. **[PARK ETME] : ADIM 5**

Mavi eğri çizgi görüntülenir. Direksiyonu aynı konumda tutunuz ve eğri mavi çizgi park alanının sağ köşesi ile kesişinceye kadar geri gidiniz. **[PARK ETME] : ADIM 7**

Park alanının sağ köşesi ile kesişince, direksiyonu dönebildiği kadar diğer yönde çeviriniz. **[PARK ETME] : ADIM 8**

Direksiyonu bu konumda tutarak çevrenizi gözünüzle ve aynaları kullanarak kontrol ediniz ve mesafe kılavuz çizgilerini referans alarak geri gidiniz. **[PARK ETME] : ADIM 9**

Araç yaklaşık olarak istenilen park alanına girdiğinde, paralel park desteği tamamlanır. **[PARK ETME] : ADIM 10**

<Araç hareketi>

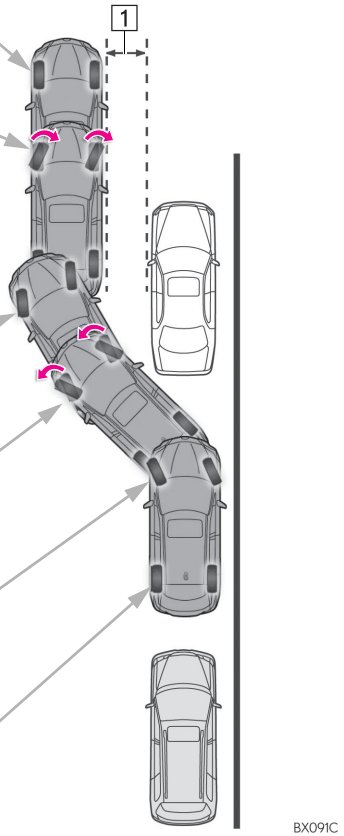

▶ 1 Yaklaşık 1 m

DİKKAT

- Düz olmayan (kıvrımlı, yokuşlu) veya bozuk yollardan dolayı hatalı görüntü alıyorsanız sistemi kullanmayınız.
- Direksiyonu sadece araç duruyorken çevirdiğinizden emin olunuz.

PARK ETME

Aşağıdaki örnek, sağ taraftaki park alanına park etme prosedürünü anlatır. Sol tarafa park etmek için her basamaktaki sol yerine sağ, sağ yerine sol koyunuz.

1 Aracı aşağıda belirtilen konumda durdurunuz ve direksiyonu düzeltiniz.

- Yola (veya yol kenarına) paralel olduğunuz ve park etmiş olan araç ile aranızda yaklaşık 1 metre mesafe olan konum
- Park etmiş araçtan yarım araç boyu önde olduğunuz konum

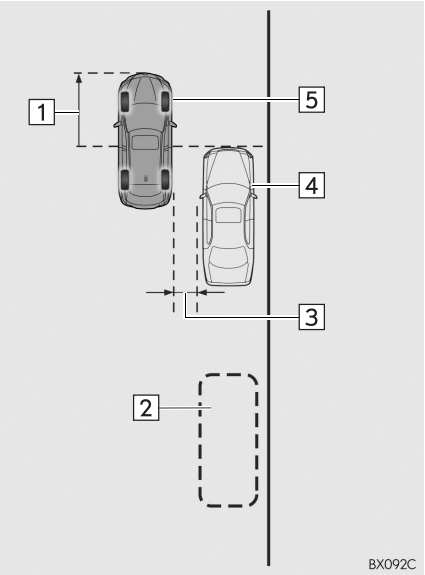

▶ 1 Yaklaşık aracın uzunluğunun yarısı
2 İstenilen park alanı
3 Yaklaşık 1 metre
4 Park etmiş olan araç
5 Sizin aracınız

2 Vites kolunu "R" konumuna getiriniz.

3 Ekranda park etmiş olan aracın arka lastiklerinin bir kısmının göründüğünden emin olunuz ve öğesini seçiniz.

- Bölge görüntülenemezse aracı biraz öne hareket ettiriniz.

4 Direksiyonu düz tutarak, siyah ve sarı dikey direk park etmiş olan aracın arka ucu ile kesişene kadar yavaşça geri gidiniz. Ardından aracı durdurunuz.

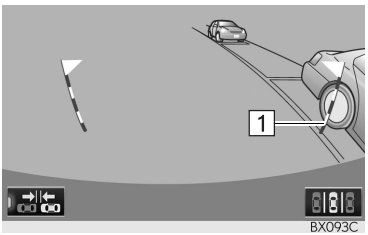

BX093C

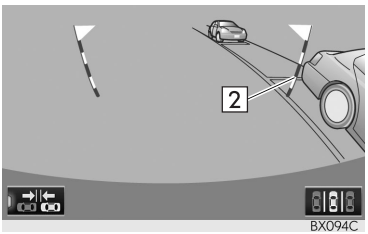

BX094C

▶ 1 Siyah ve sarı dikey direkler
2 Aracı buraya kadar geri alınız

5 Araç dururken mavi çerçeve istenilen park alanı ile kesişinceye kadar direksiyonu çeviriniz.

- Mavi çerçeveden uzatılmış çizgi görünürse, park destek çalışabilir.

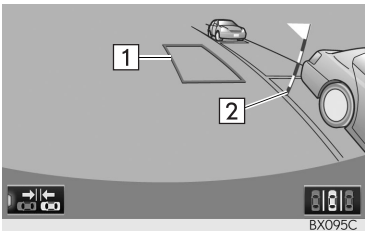

BX095C

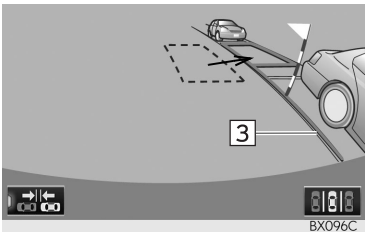

BX096C

▶ 1 Mavi çerçeve
2 Siyah ve sarı dikey direk
3 Uzatılmış çizgi

▶ 1 Direksiyon simidini sağa döndürünüz

2 Siyah ve sarı dikey direk

3 Mavi çerçeve

UYARI

- Mavi çerçeve içinde engel olma dığından emin olunuz.
  Mavi çerçeve içinde engel varsa paralel park desteğini kullanmayınız.
- Mavi çerçeveyi park alanının üzerine getirirken, uzatılmış mavi çizginin boşluğun önündeki aracın lastiği ile kesişmediğinden emin olunuz.
- Mavi çerçevenin uzatılmış çizgisi park etmiş araç ile kesişiyorsa, aracınız çok yakındır. Aracınız ile park etmiş olan araç arasında yaklaşık 1 metre boşluk olduğunu kontrol ediniz.

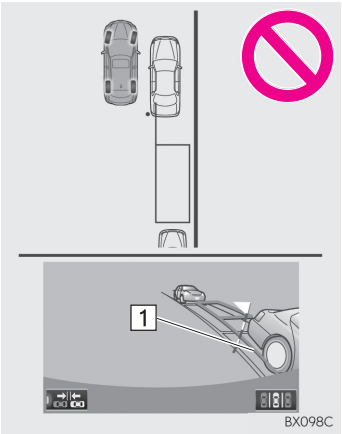

▶ 1 Uzatılmış çizgi ile kesişen tekerlek

6 Direksiyonu mevcut konumunda tutarak geri gidiniz.

- Geri giderken direksiyon simidi hareket ettirilirse, paralel park desteği iptal edilir. Vites kolunu "R" dışında bir konuma getiriniz ve işlem 1'den tekrar başlayınız.

UYARI

- Geri giderken, aracınızın ile bir engele çarpmamaya dikkat ediniz. Yavaşça geri gidiniz.

7 Ekran eğri bir mavi çizgi görüntülenir. Direksiyonu mevcut konumunda tutarak yavaşça geri gidiniz. Mavi eğri çizgi, istenilen park alanının köşesi ile buluşunca durunuz.

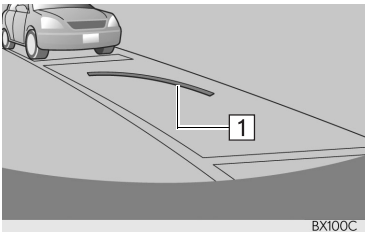

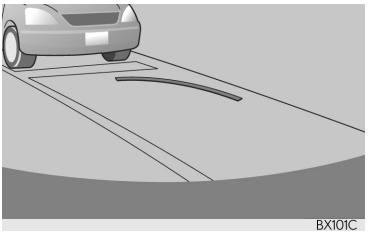

▶1 Mavi eğri çizgi

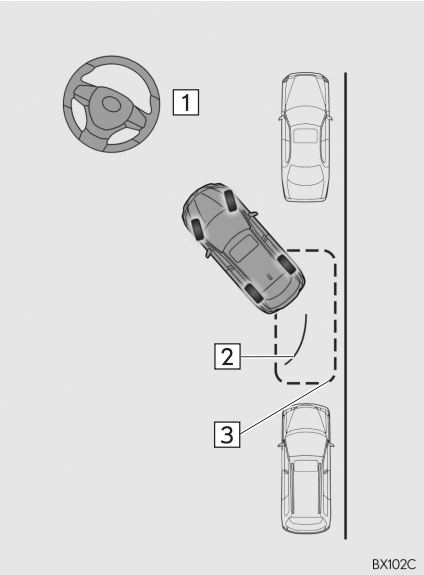

▶ 1 Direksiyonu mevcut konumunda tutarak geri gidiniz

2 Mavi eğri çizgi

3 Mavi eğri çizgi köşe ile burada buluşur

- Çok hızlı geri giderseniz, paralel park destek sistemi ile senkronizasyonu kaybedersiniz.

8 Araç dururken direksiyon simidini sonuna kadar sola çeviriniz.

- Direksiyonu araç dururken çevirdiğinizden emin olunuz.

9 Ekran değiştiğinde direksiyonu mevcut konumda tutunuz ve geri gidiniz.

UYARI

- Geri giderken, aracınızın ile bir engele çarpmamaya dikkat ediniz. Yavaşça geri gidiniz.

10 Araç yol veya banket ile paralel olunca direksiyonu düzeltiniz. Çevrenizi gözünüzle ve aynaları kullanarak kontrol ediniz, daha sonra mesafe kılavuz çizgilerini referans olarak kullanarak geri gidiniz ve durunuz.

- Araç yaklaşık olarak istenilen park alanına girdiğinde, paralel park desteği tamamlanır.

BİLGİ

- Çok düşük hızla geri gidildiğinde, paralel park desteği verilmeyebilir.
- Bagaj kapağı açılırsa, paralel park destek işlevi olduğu noktada durdurulur.

PARALEL PARK DESTEĞİNİN İPTAL EDİLMESİ

1 öğesini seçiniz.

“Direksiyon çok fazla döndürüldü, lütfen geri döndürünüz.” MESAJI GÖRÜNTÜLENİRSE

- Direksiyon çok fazla döndürülmüştür ve sistem çalışamaz. Direksiyonu orijinal konumuna getiriniz.
- Mesaj, çerçeve istenilen park alanının üzerine gelmeden görünürse, araç banketten çok uzakta demektir. Aracınız ile park etmiş olan araç arasında yaklaşık 1 metre boşluk olduğunu kontrol ediniz.

DAR MOD

Aracın park edileceği konum normalden daha darsa, dar mod kullanılabilir.

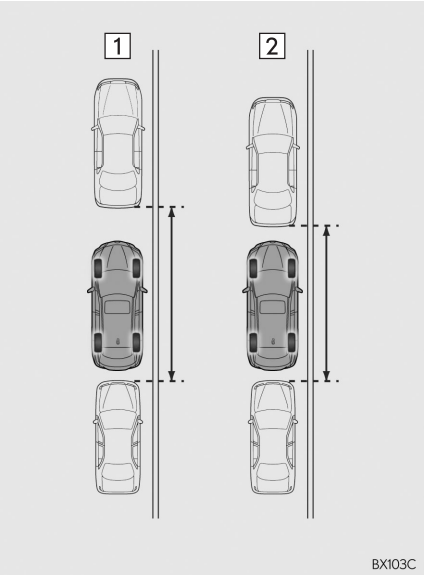

▶ 1 Normal mod
2 Dar mod

- Dar modda park desteği iptal edildiğinde güç düğmesi kapatılırsa, bir daha paralel park desteği seçildiğinde ilk olarak uyarı ekranı görüntülenir.

DAR MODUN KULLANIMI

1 Paralel park destek modunda öğesini seçiniz.

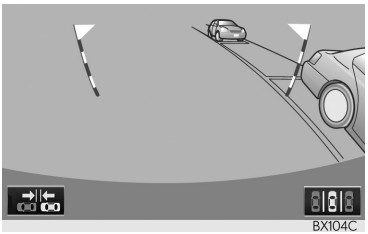
BX104C

2 Ekrandaki uyarıyı teyit ediniz. Kabul ediyorsanız, **“Kabul ediyorum”**u seçiniz. Dar modu iptal etmek için öğesini seçiniz.

3 Sistem dar moda geçtiğinde, üzerindeki gösterge çalışır.

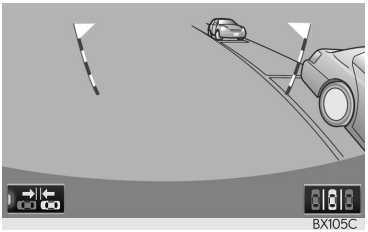
BX105C

- Sistemi normal moda getirmek için tekrar öğesini seçiniz.

5. LEXUS PARK DESTEK EKRANI İLE İLGİLİ UYARILAR

EKRANDA GÖRÜNTÜLENEN ALAN

Park destek ekranı, aracın arka tamponunda görünen görüntüyü gösterir.

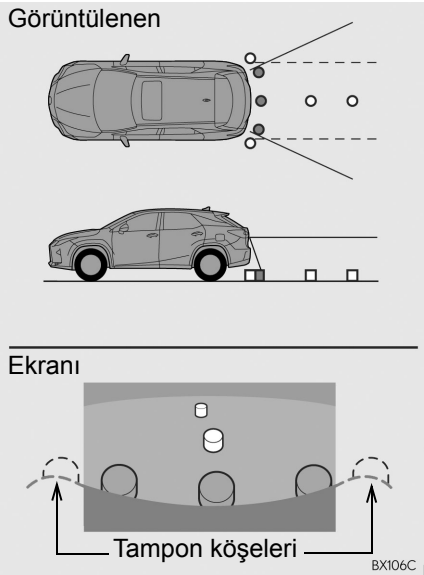

- Park destek ekranı için görüntü ayarlama işlemi, ekran ayarlama işlemi ile aynıdır. (S.36)

BİLGİ

- Ekranda görüntülenen alan araç durumuna bağlı olarak değişkenlik gösterebilir.
- Arka tampon köşelerinde veya tamponun altında bulunan cisimler görüntülenemez.
- Kamerada özel bir mercek kullanılmıştır. Ekranda görülen nesnelerin mesafesi, gerçek mesafeden farklı olabilir.
- Kameradan yüksek bir konumda bulunan cisimler ekranda görünmeyebilir.

KAMERA

Park destek ekranının kamerası şekilde gösterilen konumda bulunur.

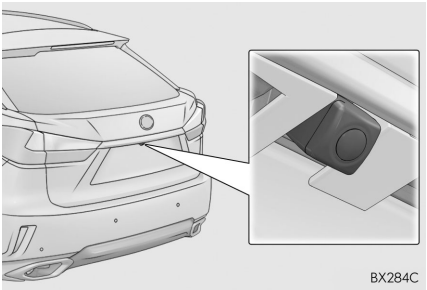

KAMERANIN KULLANIMI

Kamera yüzeyine yabancı maddeler (su damlası, kar, çamur gibi) yapışırsa, kamera net bir görüntü veremez. Bu durumda, bol miktarda su ile yıkayınız ve kamera merceğini yumuşak ve nemli bir bez ile silerek temizleyiniz.

UYARI

- Aşağıdaki durumlarda park destek ekranı düzgün çalışmayabilir.
  - Aracın arkasına darbe gel diğinde, kamera konumu ve bağlantı açısı değişebilir.
  - Kamera parçaları su geçirmezdir, bu nedenle parçaları ayırmayınız veya değiştirmeyiniz. Aksi takdirde sistem düzgün çalışmayabilir.
  - Kamera merceğini temizlerken, kamerayı bol miktarda su ile yıkayınız ve yumuşak ve nemli bir bez ile silerek temizleyiniz. Kamera merceğine kuvvetli bir şekilde sürterek temizlemek, merceğin çizilmesine ve net bir görüntü verememesine neden olabilir.
  - Kameraya organik çözücü, araç cilası, cam temizleme sıvısı veya cam kaplaması gelmesine izin vermeyiniz. Böyle bir durumda, bunları hemen siliniz.
  - Kamera ani sıcaklık değişikliğine (soğuk havada sıcak su dökmek gibi) maruz kalırsa sistem düzgün çalışmayabilir.
  - Araç yıkanırken, kamera veya kamera bölgesine şiddetli buhar veya su darbeleri uygulamayınız. Aksi takdirde kamera arızası oluşabilir.
- Kamerayı sert darbelere maruz bırakmayınız, bu arızaya neden olabilir. Bu durumda, aracınızı en kısa sürede aracınızı herhangi bir yetkili Lexus bayisi veya başka bir yetkin ve donanımlı profesyonele kontrol ettiriniz.

GERÇEK YOL İLE EKRAN ARASINDAKİ FARKLAR

- Mesafe kılavuz çizgileri ve araç genişliği kılavuz çizgileri, öyle görünse bile park alanının çizgilerine paralel olmayabilir. Görsel olarak kontrol ediniz.
- Araç genişliği kılavuz çizgileri ile park alanı sol sağ çizgileri arasındaki mesafe, öyle görünse bile eşit olmayabilir. Görsel olarak kontrol ediniz.
- Mesafe kılavuz çizgileri, düz yollar için destek sağlar. Aşağıdaki durumlarda ekrandaki kılavuz çizgiler ile yoldaki gerçek mesafe arasında hata payı mevcuttur.

ARACIN ARKASINDAKİ ZEMİN YUKARIYA DOĞRU ÇOK EĞİMLİ OLDUĞUNDA

Mesafe kılavuz çizgileri araca gerçekten daha yakın görünür. Bu nedenle cisimler gerçek durumlarından daha uzakta görünecektir. Aynı şekilde, kılavuz çizgiler ile gerçek mesafe arasında hata payı mevcuttur.

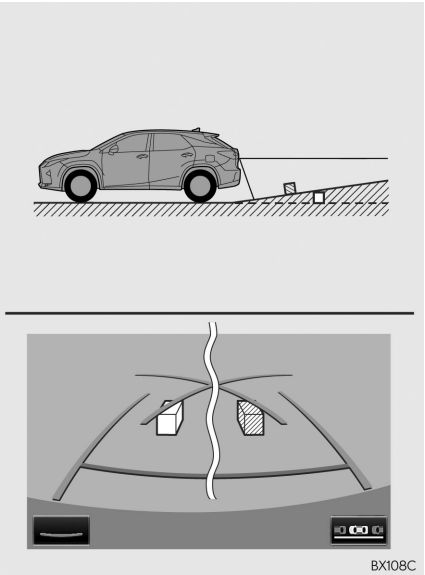

ARACIN ARKASINDAKİ ZEMİN AŞAĞIYA DOĞRU ÇOK EĞİMLİ OLDUĞUNDA

Mesafe kılavuz çizgileri araca gerçekten daha uzak görünür. Bu nedenle cisimler gerçek durumlarından daha yakın görünecektir. Aynı şekilde, kılavuz çizgiler ile gerçek mesafe arasında hata payı mevcuttur.

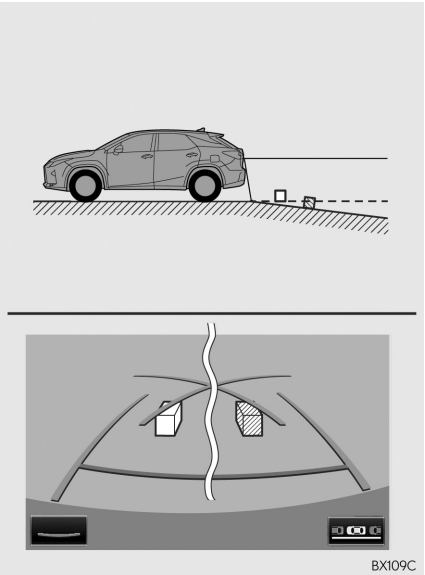

ARACIN HERHANGİ BİR PARÇASI ÇÖKTÜĞÜNDE

Yük dağılımı veya yolcu sayısı nedeniyle aracın herhangi bir parçası aşağı doğru çöktüğünde, ekrandaki çizgiler ve yoldaki gerçek mesafe arasında hata payı olur.

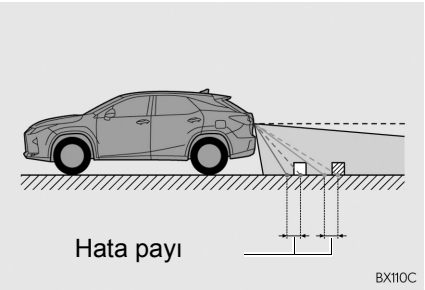

ÜÇ BOYUTLU CİSİMLERE YAKLAŞIRKEN

Tahmin edilen seyir çizgileri, düz yüzeylere göre görüntülenir (yol gibi). Tahmin edilen seyir çizgileri ve mesafe kılavuz çizgilerini kullanarak üç boyutlu cisimlerin (araç gibi) konumunu belirlemek mümkün değildir. Dışarıya doğru uzanan üç boyutlu cisimlere (taşıyıcı kamyon gibi) yaklaşırken aşağıdakilere dikkat ediniz.

TAHMİNİ SEYİR ÇİZGİLERİ

Araç arkasındaki bölgeyi ve çevreyi görsel olarak kontrol ediniz. Aşağıdaki durumda, kamyon araç genişliği uzantısı tahmini seyir çizgilerinin dışında görünüyor ve araç kamyona çarpmayacak gibi görünüyor. Ancak kamyonun arka kısmı tahmini seyir çizgilerini kesebilir. Gerçekte tahmini seyir çizgilerini dikkate alarak geri giderseniz, aracınız kamyona çarpabilir.

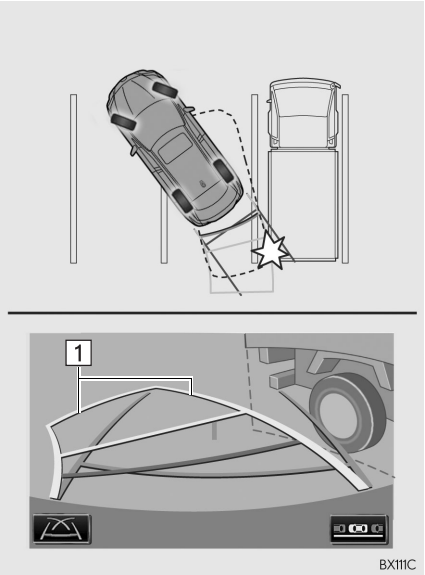

▶ 1 Tahmini seyir çizgileri

MESAFE KILAVUZ ÇİZGİLERİ

Araç arkasındaki bölgeyi ve çevreyi görsel olarak kontrol ediniz. Ekranda B noktasında bir kamyonun park yaptığı görülmektedir. Ancak aslında A noktasına doğru geri giderseniz kamyona çarparsınız. Ekranda, A noktasının en yakın ve C noktasının en uzak olduğu görünmektedir. Ancak gerçekte A ve C ile aradaki mesafe aynıdır ve B noktası A ve C'den daha uzaktadır.

A, B ve C noktalarının konumları

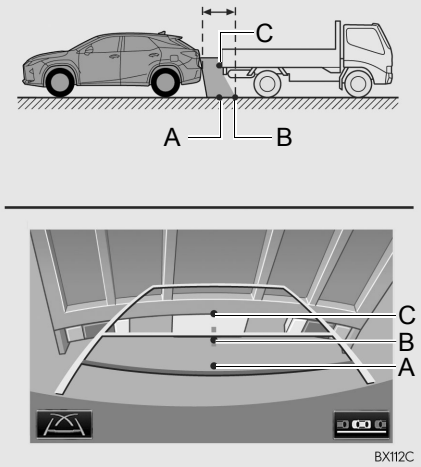

6. BİLMENİZ GEREKENLER

BELİRTİ FARK EDERSENİZ

Aşağıdaki belirtilerden herhangi birini fark ederseniz, olası neden ve çözüme bakınız ve tekrar kontrol ediniz.

Belirti çözümün uygulanmasına rağmen giderilemiyorsa, aracınızı herhangi bir yetkili Lexus bayisi veya başka bir yetkin ve donanımlı profesyonele kontrol ettiriniz.

Belirti	Olası neden	Çözüm
Görüntünün görülmesi zor ise	• Aracın karanlık bir bölgede bulunması • Merceğin çevresindeki sıcaklık yüksek veya düşük • Dış hava sıcaklığı düşük • Kamera üzerinde su damlaları var • Yağmur yağıyor veya hava nemli • Kamera yüzeyi yabancı maddeler (çamur vb.) ile kaplı • Güneş ışığı veya diğer aracın farları doğrudan kameraya geliyor • Araç floresan ışık, sodyum ışık, cıva ışık vb. altında.	Aracın çevresini görsel olarak kontrol ederek geri gidiniz. (Koşullar iyileştiğinde ekranı tekrar kullanınız.) Park destek ekranı görüntü kalitesini ayarlama işlemi, ekran ayarlama işlemi ile aynıdır. (S.36)
Görüntü bulanık	Kamera yüzeyi yabancı maddeler (su damlası, kar, çamur vb. gibi) ile kaplı veya kirli.	Kamerayı bol miktarda su ile yıkayınız ve kamera merceğini yumuşak ve nemli bir bez ile silerek temizleyiniz.
Görüntünün hizası doğru değilse	Kamera veya çevresi sert bir darbeye maruz kalmıştır.	Aracınızı herhangi bir yetkili Lexus bayisine veya başka bir yetkin ve donanımlı profesyonele kontrol ettiriniz.

Belirti	Olası neden	Çözüm
Kılavuz çizgileri aynı hizada değil	Kamera konumu ayarı doğru değildir.	Aracınızı herhangi bir yetkili Lexus bayisine veya başka bir yetkin ve donanımlı profesyonele kontrol ettiriniz.
	• Araç yana eğilmiştir. (Araç üzerinde ağır yük olabilir, lastik patladığı için bir tarafın lastik basıncı düşük olabilir vb.) • Araç eğimli bir yerde kullanılmaktadır.	Bu nedenlerden dolayı bu belirti görülüyorsa, arıza olduğu anlamına gelmez. Aracın çevresini görsel olarak kontrol ederek geri gidiniz.
Direksiyon düz olmasına rağmen tahmini seyir çizgileri hareket eder	Direksiyon sensörlerinden alınan sinyallerde arıza vardır.	Aracınızı herhangi bir yetkili Lexus bayisine veya başka bir yetkin ve donanımlı profesyonele kontrol ettiriniz.
Kılavuz çizgileri görüntülenmiyor	Bagaj kapağı açıkken.	Bagaj kapağını kapatınız. Buna rağmen belirti devam ediyorsa, aracı herhangi bir yetkili Lexus bayisi veya başka bir yetkin ve donanımlı profesyonele kontrol ettiriniz.
"Sistem başlatılıyor" mesajı görüntüleniyor BGM031aCLTR	• 12 volt akü tekrar takılmıştır. • 12 volt akü tekrar takılırken direksiyon hareket ettirilmiştir. • 12 volt akünün şarjı azalmıştır. • Direksiyon sensörü tekrar takılmıştır. • Direksiyon sensörlerinden alınan sinyallerde arıza vardır.	Aracı durdurunuz ve direksiyonu sola ve sağa doğru sonuna kadar döndürünüz. Buna rağmen belirti devam ediyorsa, aracı herhangi bir yetkili Lexus bayisi veya başka bir yetkin ve donanımlı profesyonele kontrol ettiriniz. • Sistem açılış ekranında kullanım prosedürünü görüntülemek için **?** öğesini seçiniz.

1. PANORAMİK GÖRÜŞ EKRANI*

Panoramik görüş ekranı, düşük hızlarda sürüş sırasında ön, yan ve arka kameraların görüntülerini birleştirerek ve ekranda aracın genel bir üstten görünümünü sunarak sürücünün çevresini daha iyi görebilmesini sağlar.

Güç düğmesi kontak açık konumundayken kamera düğmesine basarsanız veya vites kolunu "R" konumuna getirirseniz, panoramik görüş ekranı çalışır.

Ekranda aracın konumu ve çevresine dair çok sayıda görüntü sunulur.

BİLGİ

- Buradaki ekran görüntüleri örnek olarak kullanılmıştır ve ekrandaki gerçek görüntülerden farklılık gösterebilir.

SÜRÜŞ UYARILARI

Panoramik görüş ekranı, aracın etrafını kontrol ederken sürücüye yardım eden destekleyici bir sistemdir. Kullanırken, hareket etmeden önce aracın tüm çevresini görsel olarak ve aynaları kullanarak kontrol ettiğinizden emin olunuz. Aksi takdirde başka bir araca çarpabilirsiniz ve kazaya neden olabilirsiniz.

Panoramik görüş ekranını kullanırken aşağıdaki önlemleri alınız.

DİKKAT

- Hiçbir zaman tamamen panoramik görüş ekranına güvenerek hareket etmeyiniz. Ekrandaki görüntü ve kılavuz çizgilerin konumu gerçekte olduğundan faklı olabilir. Herhangi bir aracı sürüyormuş gibi dikkatli olunuz.
- Sürüş sırasında her zaman aracın tüm çevresini kendi gözleriniz ile kontrol edin.
- Ekrandaki görüntü gerçek durumdan farklı olduğu için, hiçbir zaman sadece ekrana bakarak sürüş yapmayınız. Yalnızca ekrana bakarak sürüş yaparsanız bir yaya veya cisme çarpabilir ve kaza yapabilirsiniz. Sürüş sırasında aracın çevresini kendi gözlerinizi ve dikiz aynalarını kullanarak kontrol ediniz.

*: Bazı modellerde

DİKKAT

- Araç durumuna göre (yolcu sayısı, yük miktarı), ekranda gösterilen kılavuz çizgileri değişebilir. Devam etmeden önce aracın çevresini görsel olarak kontrol ediniz.
- Panoramik görüş ekranı sistemini aşağıdaki durumlarda kullanmayınız:
  - Buzlu veya kaygan zeminde veya karda
  - Lastik zinciri kullanırken
  - Arka kapı tamamen kapanma dığında
  - Düz olmayan, virajlı ve eğimli yollar
- Düşük sıcaklıklarda ekran kararabilir veya görüntü soluk olabilir. Araç hareket ederken görüntü bozulabilir veya ekrandaki görüntüyü göremeyebilirsiniz. Devam etmeden önce arkayı ve aracın çevresini görsel olarak ve aynaları kullanarak kontrol ettiğinizden emin olunuz.
- Farklı boyutta lastik kullanılırsa, ekranda görüntülenen kılavuz çizgi konumları değişebilir.
- Kamerada özel bir mercek kullanılmıştır. Ekranda görüntülenen resimdeki nesneler ve yayaların mesafesi, gerçek mesafeden farklı olacaktır. (→S.281)

KAMERA DÜĞMESİ

Kamera düğmesi şekilde gösterilen yerde bulunur.

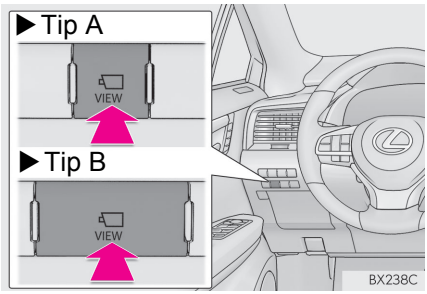

EKRAN

ARACIN ETRAFININ KONTROL EDİLMESİ

▶ Hareketli görünüm



▶ Şeffaf görünüm

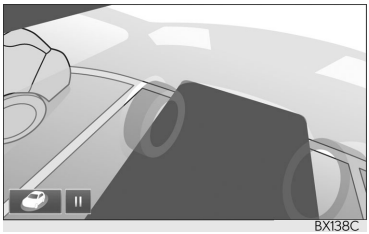

ARACIN ÖNÜ VE ÇEVRESİNİN KONTROL EDİLMESİ

▶Geniş ön görünüm ve panoramik görünüm

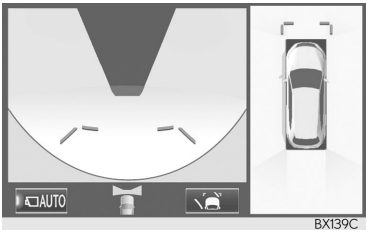

BX139C

ARACIN YANLARININ KONTROL EDİLMESİ

▶Yan görünümler

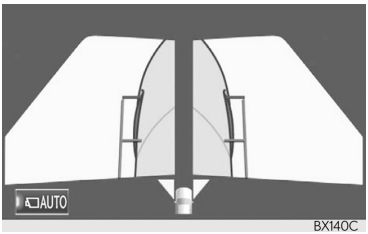

BX140C

ARACIN ARKASI VE ÇEVRESİNİN KONTROL EDİLMESİ

▶Arka görünüm ve panoramik görünüm

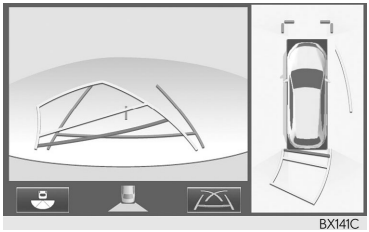
BX141C

▶Geniş arka görünüm

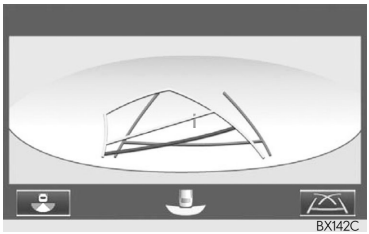
BX142C

▶Arka görünüm

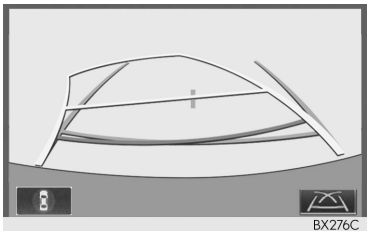
BX276C

DIŞ DİKİZ AYNALARINI KATLARKEN

▶Geniş ön görünüm ve yan görünüm

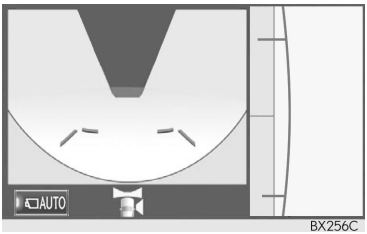

BX256C

▶Yan görünümler

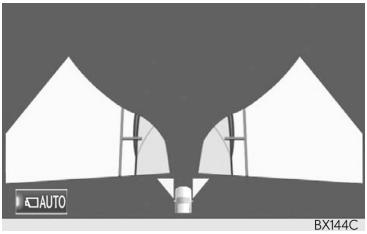

BX144C

▶Arka görünüm ve yan görünüm

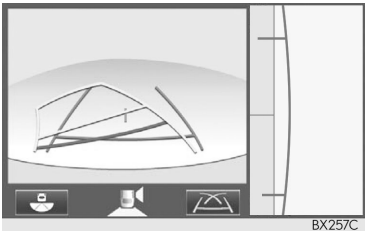

BX257C

EKRANIN DEĞİŞTİRİLMESİ

Güç düğmesi kontak açık konumundayken kamera düğmesine basarsanız veya vites kolunu "R" konumuna getirirseniz, panoramik görüş ekranı çalışır.

Ekranda aracın konumuna dair çok sayıda görüntü sunulur. (Aşağıda bir örnek verilmiştir)

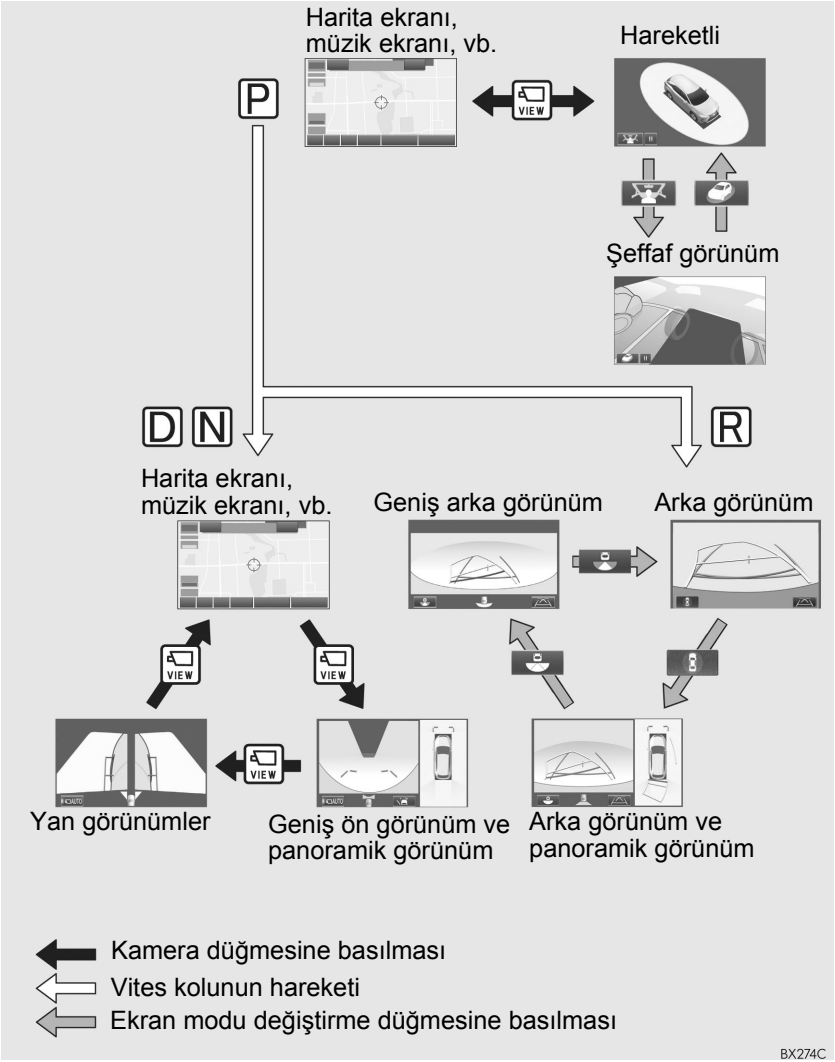

2. ARACIN ETRAFININ KONTROL EDİLMESİ

Hareketli görünüm ekranı ve şeffaf görünüm ekranı, park ederken aracın çevresini kontrol etmenize yardımcı olur. 4 kameranın görüntülerini bir araya getirerek aracın yakın çevresini görüntüler. Aracın yakın çevresini algılayarak 360° döndükten sonra, aracın doğrudan üstten görünümü gösterilir.

Hareketli görünüm/şeffaf görünüm ekranını görüntülemek için, vites kolu "P" konumundayken ve Lexus park destek sensörü devredeyken kamera düğmesine basınız.

EKRAN GÖRÜNTÜSÜ

▶Hareketli görünüm

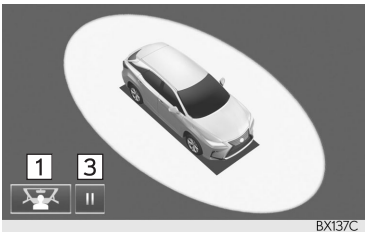

▶Şeffaf görünüm

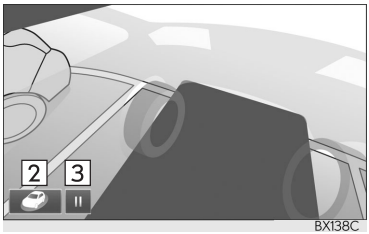

No.	Ekran	İşlev
1	Şeffaf görünüm düğmesi	Şeffaf görünümü görmek için seçiniz.
2	Hareketli görünüm düğmesi	Hareketli görünümü görmek için seçiniz.
3	Dönüş durdurma düğmesi	Ekranın dönmesini durdurmak için seçiniz. Dönmeye devam etmek için ► öğesini seçiniz.

BİLGİ

- Kamera düğmesine tekrar basıldığında, ekran örneğin navigasyon ekranı gibi bir önce görüntülenen ekrana döner.

3. ARACIN ÖNÜ VE ÇEVRESİNİN KONTROL EDİLMESİ

Geniş ön görünüm ve panoramik görünüm ekranı, T şeklinde kavşaklarda veya görüşün yetersiz olduğu başka kavşaklarda harekete geçerken aracın önündeki bölgeyi kontrol eden sürücüye yardımcı olur.

Ekranı görüntülemek için vites kolu "N" veya "D" konumundayken ("M"/"S") ve araç yaklaşık 20 km/saat veya daha düşük hızda hareket ederken kamera düğmesine basınız.

Aracınız yaklaşık 10 km/saat veya daha düşük hızla hareket ederken Lexus park destek sensörü aracın önünde bir cisim algılarsa bu ekran görüntülenir (Lexus park destek sensörüne bağlı ekran).

EKRAN GÖRÜNTÜSÜ

▶Geniş ön görünüm ve panoramik görünüm

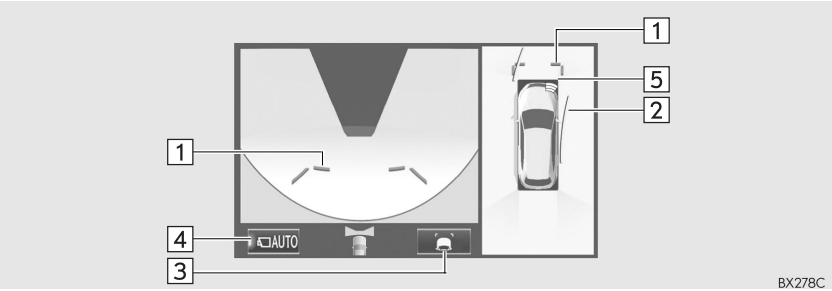

No.	Ekran	İşlev
1	Mesafe kılavuz çizgileri	Aracın önündeki mesafeyi gösterir. • Tamponun kenarından yaklaşık 1 metre uzaklıktaki bir noktayı gösterir.
2	Tahmini seyir çizgileri	Direksiyon simidi döndürüldüğünde tahmin edilen güzergahı gösterir. • Direksiyon simidi orta konuma 90°'den fazla döndürüldüğünde bu çizgi görüntülenir.
3	Kılavuz çizgi değiştirme düğmesi	Kılavuz çizgi modunu mesafe kılavuz çizgisi ve tahmini seyir çizgisi modu arasında değiştirmek için seçiniz. (→S.264)
4	Otomatik görüntü düğmesi	Otomatik görüntü modunu açmak/kapatmak için seçiniz. Düğme üzerindeki ışık otomatik görüntü modu boyunca yanar. (→S.264)
5	Lexus park destek sensörü	Bir sensör engel algıladığında, engelin yönü ve yaklaşık uzaklığı gösterilir ve bir uyarı sesi duyulur.

BİLGİ

- Kamera düğmesine basıldığında ekran yan görünümler ekranına geçer.
- Araç durdurulduğunda veya Lexus park destek sensörü artık cismi algılamadığında Lexus park destek sensörüne bağlı ekran kaybolur.
- Lexus park destek sensörü ekranı ayarı kapalıysa Lexus park destek sensörüne bağlı ekran görüntülenmez. (Daha fazla bilgi için “Kullanıcı El Kitabı”na bakınız.)

KILAVUZ ÇİZGİSİ MODUNUN DEĞİŞTİRİLMESİ

Kılavuz çizgisi değiştirme düğmesine her basıldığında, mod aşağıdaki şekilde değişir:

▶ Mesafe kılavuz çizgisi

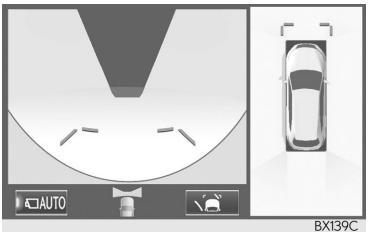

BX139C

- Yalnızca mesafe kılavuz çizgileri görüntülenir.

▶ Tahmini seyir çizgisi

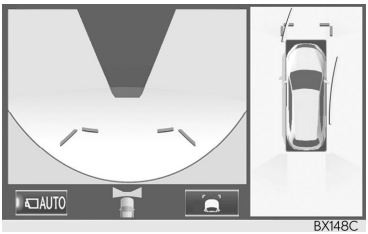

BX148C

- Tahmini seyir çizgileri, mesafe kılavuz çizgilerine eklenir.

OTOMATİK GÖRÜNTÜ MODU

Kamera düğmesine basarak yapılan ekran geçişinin yanı sıra, otomatik görüntü modu da kullanılabilir. Bu modda ekran otomatik olarak araç hızına bağlı olarak değiştirilir.

Ekran otomatik moddayken, aşağıdaki koşullarda otomatik olarak görüntü verecektir:

- Vites kolu "N" veya "D" ("M"/"S") konumuna alındığında.
- Araç hızı yaklaşık 10 km/saat veya altına indiğinde.

4. ARACIN YANLARININ KONTROL EDİLMESİ

Yan görünüm ekranı kenara çekme veya dar bir yolda karşıdan gelen aracı geçme gibi durumlarda aracın her iki tarafını kontrol ederken yardımcı olur.

Ekranı görüntülemek için vites kolu "N" veya "D" konumundayken ("M"/"S") ve araç yaklaşık 20 km/saat veya daha düşük hızda hareket ederken kamera düğmesine basınız.

EKRAN GÖRÜNTÜSÜ

▶Yan görünümler

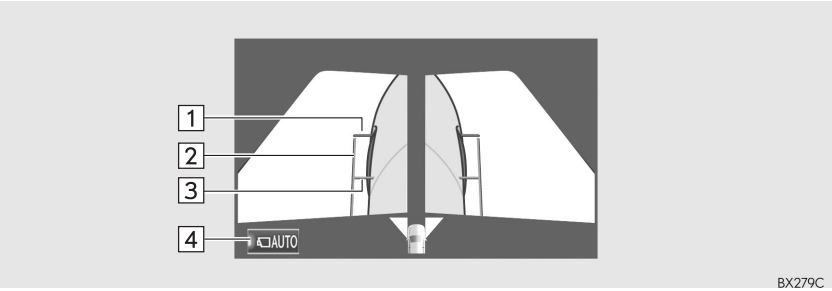

No.	Ekran	İşlev
1	Mesafe kılavuz çizgileri	Aracın önündeki mesafeyi gösterir. • Tamponun kenarından yaklaşık 0,5 metre uzaklıktaki bir noktayı gösterir.
2	Araç genişliği kılavuz çizgileri	Dış dikiz aynalarını da dahil ederek araç genişliği kılavuz çizgilerini gösterir.
3	Ön lastik kılavuz çizgileri	Ön lastiğin yere temas ettiği kılavuz çizgilerini gösterir.
4	Otomatik görüntü düğmesi	Otomatik görüntü modunu açmak/kapatmak için seçiniz. Düğme üzerindeki ışık otomatik görüntü modu boyunca yanar. (→S.266)

BİLGİ

- Kamera düğmesine basıldığında, ekran örneğin navigasyon ekranı gibi bir önce görüntülenen ekrana döner.

OTOMATİK GÖRÜNTÜ MODU

Kamera düğmesine basarak yapılan ekran geçişinin yanı sıra, otomatik görüntü modu da kullanılabilir. Bu modda ekran otomatik olarak araç hızına bağlı olarak değiştirilir.

Ekran otomatik moddayken, aşağıdaki koşullarda otomatik olarak görüntü verecektir:

- Vites kolu "N" veya "D" ("M"/"S") konumuna alındığında.
- Araç hızı yaklaşık 10 km/saat veya altına indiğinde.

ARAÇ GENİŞLİĞİ KILAVUZ ÇİZGİSİNİN KULLANIMI

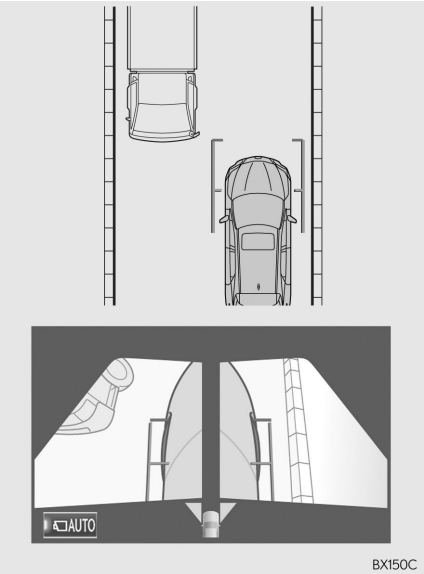

BX150C

- Araç genişliği kılavuz çizgisi ve engel veya kaldırım kenarı gibi yoldaki hedef cisimler arasındaki konumları ve mesafeyi kontrol ediniz.

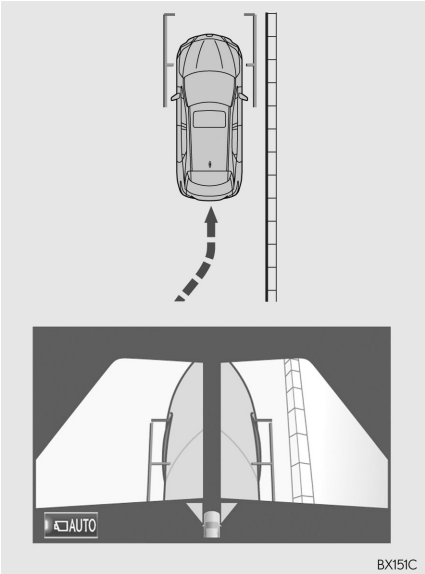

BX151C

- Yukarıdaki şekilde gösterildiği gibi kaldırım kenarına yaklaşınız ve araç genişliği kılavuz çizgisinin hedef cisim ile çakışmamasına dikkat ediniz.
- Araç genişliği kılavuz çizgisinin hedef cisme paralel olmasının, hedef cismin yanına park yapabilmenizi sağladığından emin olunuz.

5. ARACIN ARKASI VE ÇEVRESİNİN KONTROL EDİLMESİ

Arka görünüm ve panoramik görüş/geniş arka görünüm/arka görünüm ekranı, örneğin park yaparken geri giderken aracın arkasındaki ve çevresindeki bölgeyi kontrol etmeye yardımcı olur.
Ekran vites kolu "R" konumuna alındığında görüntülenir.

EKRAN GÖRÜNTÜSÜ

Ekran modu değiştirme düğmesine her basıldığında, mod aşağıdaki şekilde değişir:

▶Arka görünüm ve panoramik görünüm

Aynı anda aracın arka görünümü ve üstten görünümünü görüntüler.

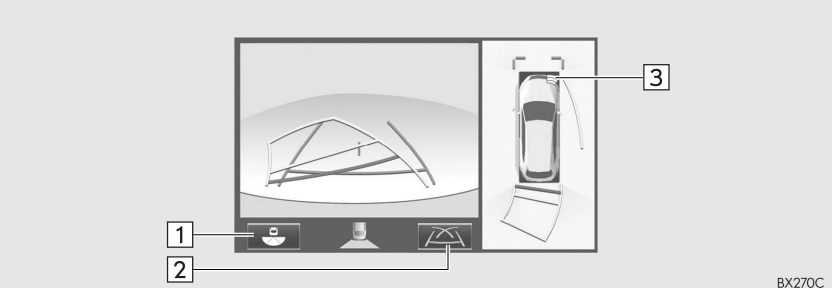

▶Geniş arka görünüm

Arka görüş kamerasından yaklaşık 180°'lik bir görünüm görüntüler.

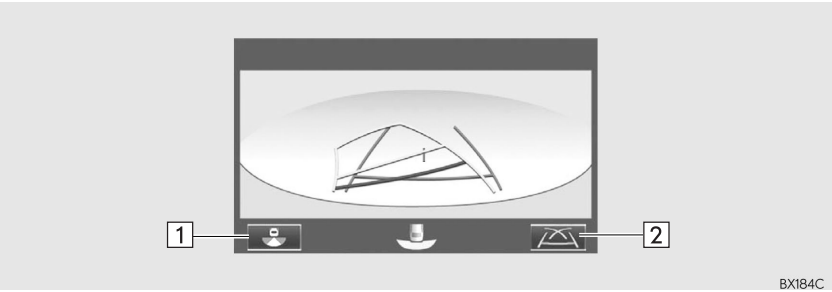

▶Arka görünüm

Arka görünümü gösterir.

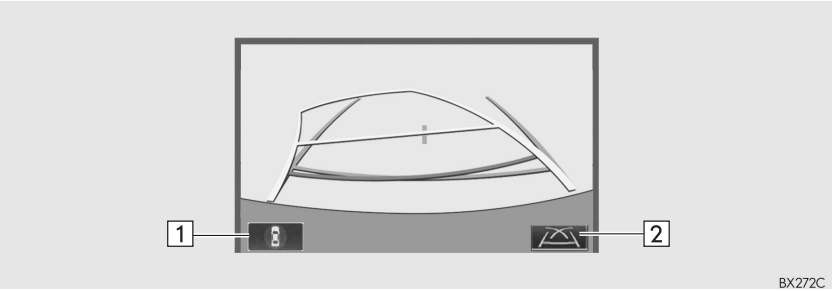

No.	Ekran	İşlev
1	Ekran modu değiştirme düğmesi	Görüntü modunu değiştirmek için seçiniz.
2	Kılavuz çizgi değiştirme düğme	Kılavuz çizgisi modunu değiştirmek için seçiniz. (→S.269)
3	Lexus park destek sensörü	Bir sensör engel algıladığında, engelin yönü ve yaklaşık uzaklığı gösterilir ve bir uyarı sesi duyulur.

BİLGİ

- Vites kolu "R" dışındaki bir konuma getirildiğinde ekran iptal edilir.

EKRANDA GÖRÜNTÜLENEN KILAVUZ ÇİZGİLERİ

Kılavuz çizgisi değiştirme düğmesine her basıldığında, mod aşağıdaki şekilde değişir:

▶Tahmini seyir çizgisi

Direksiyonun dönüşüne bağlı olarak hareket eden tahmini seyir çizgileri görüntülenir.

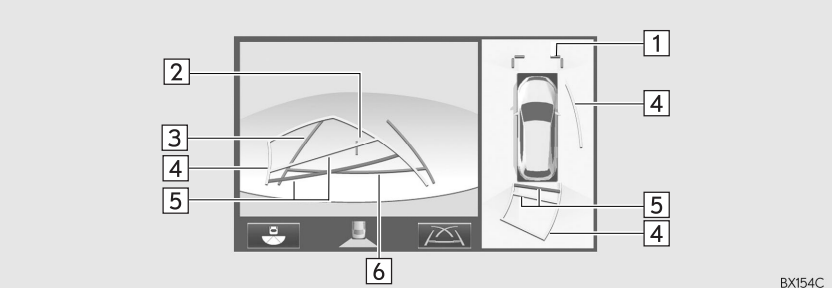

▶Park destek kılavuz çizgi

Direksiyon dönüş noktaları (park destek kılavuz çizgileri) görüntülenir.

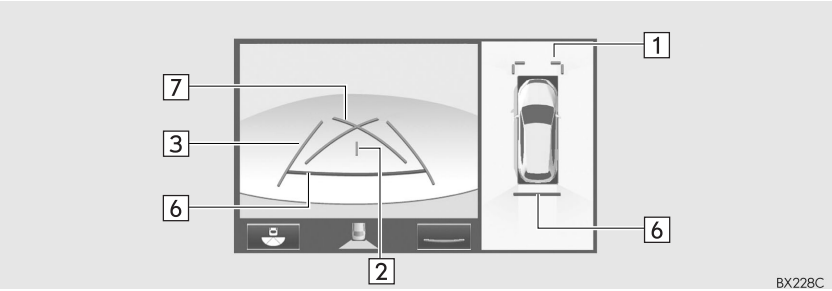

▶Mesafe kılavuz çizgisi

Yalnızca mesafe kılavuz çizgisi görüntülenir.

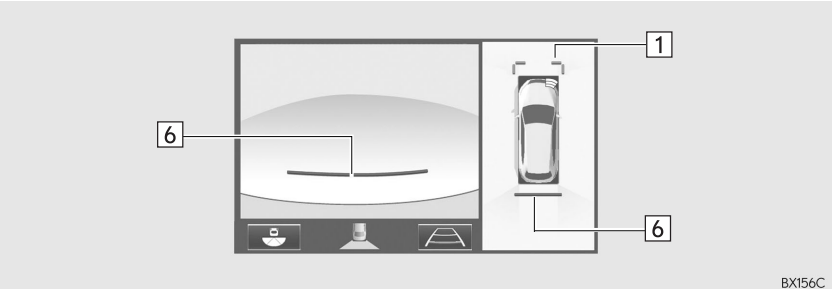

No.	Ekran	İşlev
1	Mesafe kılavuz çizgileri	Aracın önündeki mesafeyi gösterir. • Tamponun kenarından yaklaşık 1 metre uzaklıktaki bir noktayı gösterir.
2	Araç orta kılavuz çizgisi	Bu çizgi, aracın zemin üzerindeki orta noktasını tahmini olarak gösterir.
3	Araç genişliği kılavuz çizgileri	Aracın düz bir çizgi üzerinde geriye gittiği bir kılavuz güzergah görüntüler. • Gösterilen genişlik, gerçek araç genişliğinden daha geniştir. • Bu kılavuz çizgiler, araç tam düz giderken oluşan tahmin edilen seyir çizgileri ile çakışır.
4	Tahmini seyir çizgileri	Direksiyon simidi döndürüldüğünde tahmin edilen güzergahı gösterir.
5	Mesafe kılavuz çizgileri	Direksiyon simidi döndürüldüğünde aracın arkasındaki mesafeyi gösterir. • Kılavuz çizgileri tahmin edilen seyir çizgileri ile birlikte hareket eder. • Kılavuz çizgiler tampon kenarının ortasından 0,5 metre (kırmızı) ve yaklaşık 1 metre (sarı) uzaklıktaki noktaları gösterir.
6	Mesafe kılavuz çizgisi	Aracın arkasındaki mesafeyi gösterir. • Tamponun kenarından yaklaşık 0,5 m uzaklıktaki bir noktayı (kırmızı*) gösterir. *: Tahmini seyir çizgisi görüntü modundayken çizgi maviye döner.

No.	Ekran	İşlev
7	Park destek kılavuz çizgileri	Aracın arkasındaki mümkün olan en küçük dönüş güzergahını gösterir. • Park ederken direksiyon simidinin yaklaşık konumunu gösterir.

DİKKAT

- Araç durumuna göre (yolcu sayısı, yük miktarı), ekranda gösterilen kılavuz çizgileri değişebilir. Devam etmeden önce aracın çevresini görsel olarak kontrol ediniz.
- Direksiyon düz ve araç genişliği kılavuz çizgileri ve tahmini seyir çizgileri aynı hizada değilse, aracınızı herhangi bir yetkili Lexus bayisi veya başka bir yetkin ve donanımlı profesyonele kontrol ettiriniz.
- Düz olmayan (kıvrımlı) veya bozuk yollardan dolayı hatalı görüntü alıyorsanız sistemi kullanmayınız.

PARK ETME

TAHMİNİ SEYİR ÇİZGİLERİNİ KULLANMA

Aşağıdaki işlemde açıklanan yere ters yönde park ediyorsanız, direksiyon yönleri tam tersi olacaktır.

1 Vites kolunu "R" konumuna getiriniz.

2 Direksiyon simidini, tahmini seyir çizgileri park alanı içinde olunca-ya kadar çeviriniz ve yavaşça geri gidiniz.

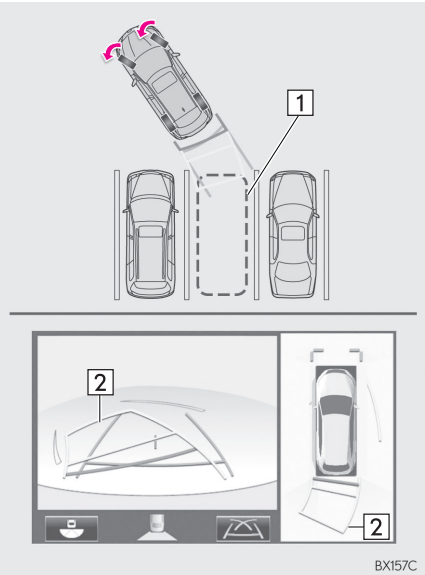

1 Park alanı

2 Tahmini seyir çizgileri

3 Aracın arkası park alanının içine girdiğinde, direksiyon simidini araç genişliği kılavuz çizgileri park alanının sol ve sağ ayırma çizgilerinin içine girinceye kadar çeviriniz.

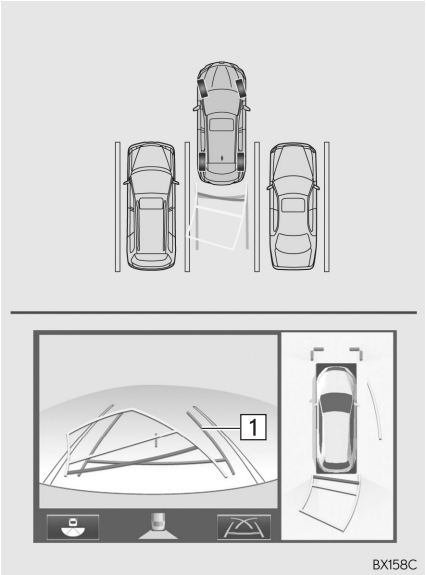

1 Araç genişliği kılavuz çizgisi

4 Araç genişliği kılavuz çizgileri ile park alanı çizgileri paralel olduğunda, direksiyonu düz konuma getiriniz ve araç tam olarak park alanına girene kadar yavaşça geri gidiniz.

5 Aracı uygun bir yerde durdurunuz ve park işlemini tamamlayınız.

PARK DESTEK KILAVUZ ÇİZGİLERİNİ KULLANMA

Aşağıdaki işlemde açıklanan yere ters yönde park ediyorsanız, direksiyon yönleri tam tersi olacaktır.

1 Vites kolunu "R" konumuna getiriniz.

2 Park destek çizgileri park alanının sol çizgisiyle buluşuncaya kadar geri gidiniz.

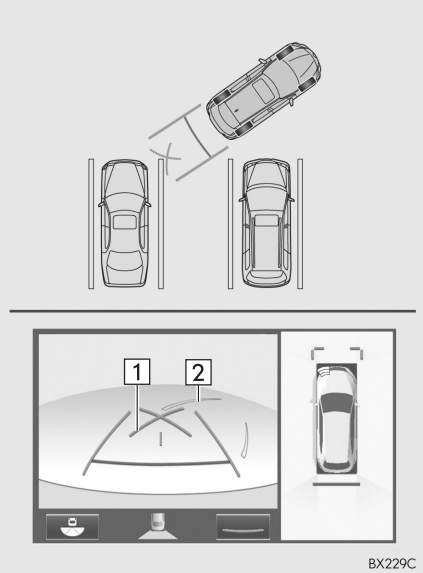

1 Park destek kılavuz çizgi
2 Park alanı ayırma çizgisi

3 Direksiyon simidini sonuna kadar sağa çeviriniz ve yavaşça geri gidiniz.

4 Araç park alanı ile paralel olduğunda direksiyonu düzeltiniz ve araç park yerine tam olarak girinceye kadar yavaşça geri gidiniz.

5 Aracı uygun bir yerde durdurunuz ve park işlemini tamamlayınız.

6. DIŞ DİKİZ AYNALARINI KATLARKEN

Dış dikiz aynaları katlı olsa bile, ekranda aracın yakınına ait çeşitli görüntüler gösterilebilir ve sistem dar alanlarda hareket, park yapma gibi durumlarda sürücünün güvenlik durumunu kontrol etmesine yardımcı olabilir.

EKRAN GÖRÜNTÜSÜ

▶Geniş ön görünüm ve yan görünüm

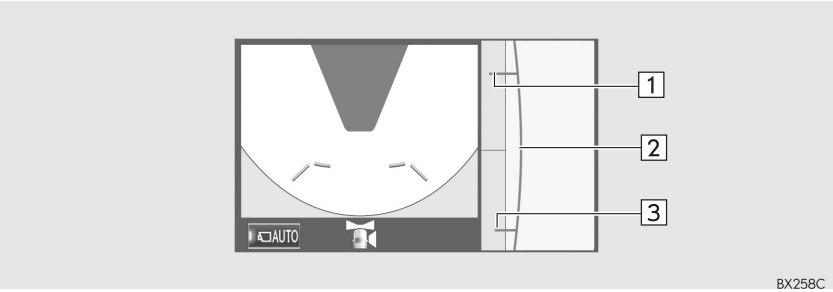

▶Yan görünümler

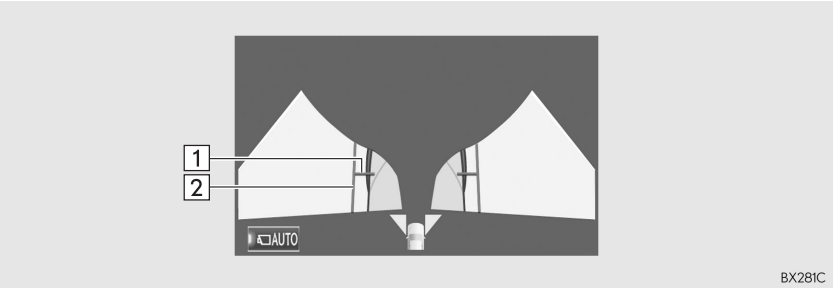

▶Arka görünüm ve yan görünüm

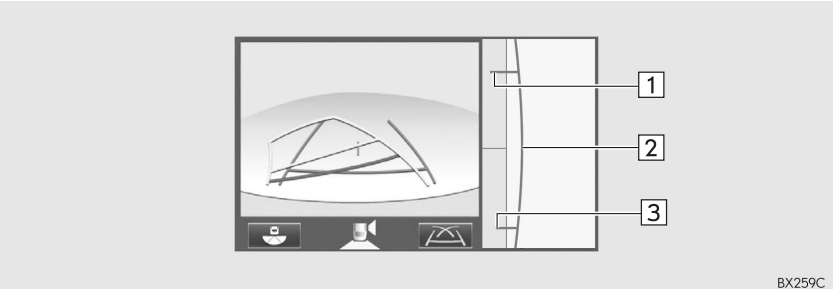

No.	Ekran	İşlev
1	Ön lastik kılavuz çizgisi	Ön lastiğin yere temas ettiği kılavuz çizgilerini gösterir.
2	Araç genişliği kılavuz çizgisi	Katlanmış haldeki dış dikiz aynalarını da dahil ederek araç genişliği kılavuz çizgilerini gösterir.
3	Arka lastik kılavuz çizgisi	Arka lastiğin yere temas ettiği kılavuz çizgilerini gösterir.

7. BÜYÜTME FONKSİYONU

Geniş ön görünüm ve panoramik görünüm veya arka görünüm ve panoramik görünüm gösterilirken ekrandaki cisimler net bir şekilde görülemeyecek kadar küçükse, aracın 4 kenarından herhangi birinin çevresindeki alan büyütülebilir.

EKRANIN BÜYÜTÜLMESİ

1 Lexus park destek sensörünü açınız.

2 Panoramik görünüm ekranında büyütmek istediğiniz bölgeye dokununuz.

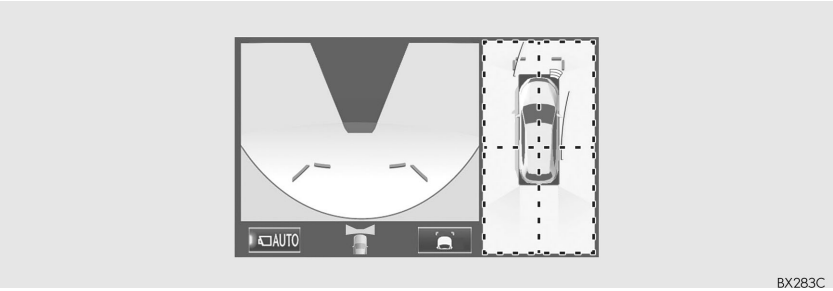

- Kesik çizgiler içindeki 4 alandan birine dokunduğunuzda o alan büyütülür. (Esas ekranda kesik çizgiler görüntülenmez.)
- Normal görünüme dönmek için tekrar panoramik görünüm ekranına dokununuz.

BİLGİ

- Aşağıdaki koşulların tamamı gerçekleştiğinde büyütme fonksiyonu çalışır:
  - Geniş ön görünüm ve panoramik görünüm veya arka görünüm ve panoramik görünüm gösterildiğinde.
  - Araç hızı yaklaşık 12 km/saat veya altındaysa.
  - Lexus park desteği sensörü çalışırken.
- Aşağıdaki durumlarda büyütülmüş görüntü otomatik olarak iptal edilir:
  - Araç hızı yaklaşık 12 km/saat veya üzerindeyse.
  - Lexus park desteği sensörü kapatıldığında.

8. PANORAMİK GÖRÜŞ EKRANI İLE İLGİLİ UYARILAR

EKRANDA GÖRÜNTÜLENEN ALAN

PANORAMİK GÖRÜNÜM/HAREKETLİ GÖRÜNÜM/ŞEFFAF GÖRÜNÜM GÖRÜNTÜSÜNDEKİ ALAN

Panoramik görüş ekranı, aracın çevresindeki bölgeyi görüntüler.

Panoramik görünüm/hareketli görünüm/şeffaf görünüm ekranlarında görüntüler düz yol koşullarına göre işleme alındığı ve görüntülendiği için, yol yüzeyinden yukarıdaki üç boyutlu cisimlerin (araçların tamponu gibi) konumu algılanamaz. Araçların tamponları arasında boşluk olsa ve görüntüye göre çarpışma riski olmasa bile, gerçekte iki araç da çarpışacak şekilde hareket etmektedir.

Çevrenizin güvenli olduğunu doğrudan kontrol ediniz.

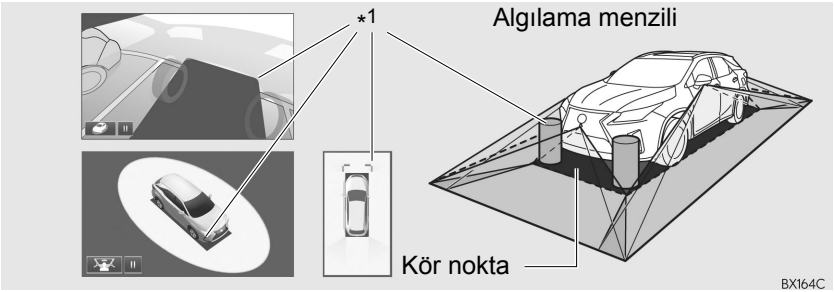

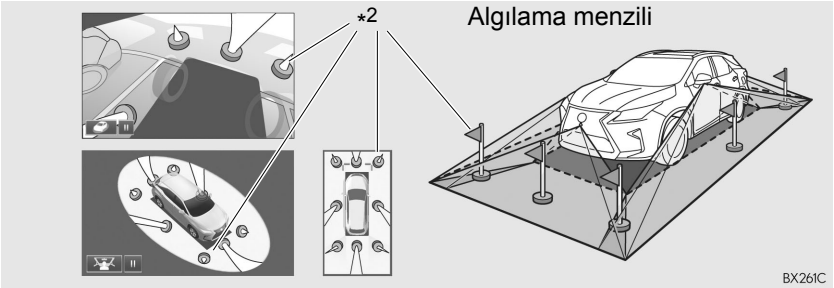

*1: Gölgeli alanlarda bulunan cisimler ekranda görüntülenmez.
*2: Belirli bir yüksekliğin üzerine çıkan cisimlerin o bölümleri ekranda gösterilemez.

BİLGİ

- Dört kameradan alınan görüntüler düz bir yol yüzeyi olduğunu varsayarak işleme alındığı ve görüntülendiği için, panoramik görünüm/hareketli görünüm/şeffaf görünüm aşağıdaki gibi gösterilebilir.
  - Cisimler gerçeğe göre içe çökmüş, daha ince veya daha büyük görülebilir.
  - Yol yüzeyinden yukarıda bulunan cisimler, gerçekte olduğundan daha uzakta görünebilir veya hiç görülmeyebilir.
  - Yüksek cisimler birleştirilen görüntünün başka bir kısmından geliyor gibi görünebilir.
- Her kamera için görüntü aydınlık seviyelerinde fark görülebilir.
- Görüntü araç gövdesinin eğimi, yolcu sayısı ve yük miktarı gibi nedenlerden dolayı araç yüksekliğindeki değişikliklerden kayabilir.
- Ön kapılar veya bagaj kapağı tamamen kapatılmazsa, görüntü ve kılavuz çizgiler görüntülenmez.
- Araç simgesi ve yol yüzeyi veya engelin birbirine göre konumları gerçekteki konumlardan farklı olabilir.
- Araç simgesi çevresindeki siyah bölgeler, kamera tarafından algılanmayan bölgelerdir.
- Aşağıdaki gibi görüntüler birleştirilir, bu nedenle bazı bölgeleri görmek zor olabilir.

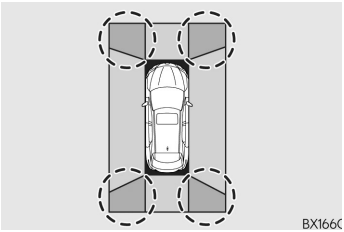

DİKKAT

- Lexus park destek sensörü ekranı kırmızı olduğunda, araç etrafını doğrudan kontrol ediniz ve harekete devam etmeyiniz. Çarpışma gibi beklenmeyen bir kaza görülebilir.

KAMERA TARAFINDAN ALGILANAN GÖRÜNTÜ ALANI

▶Geniş ön görünüm

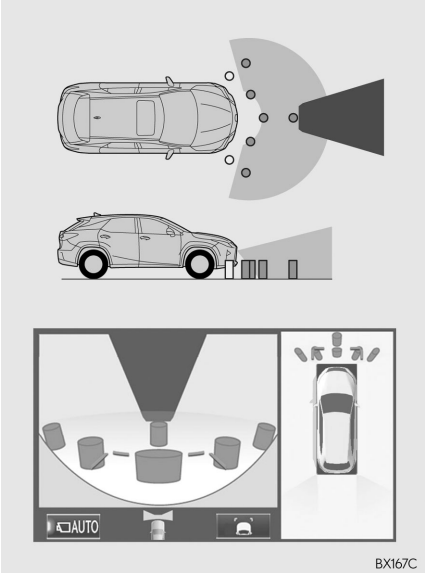

▶Yan görünümler

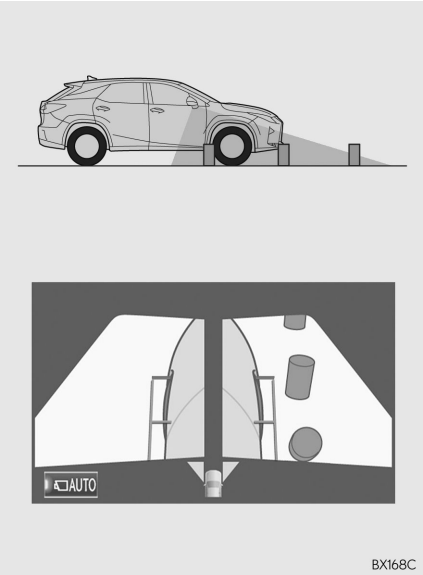

▶Arka görünüm

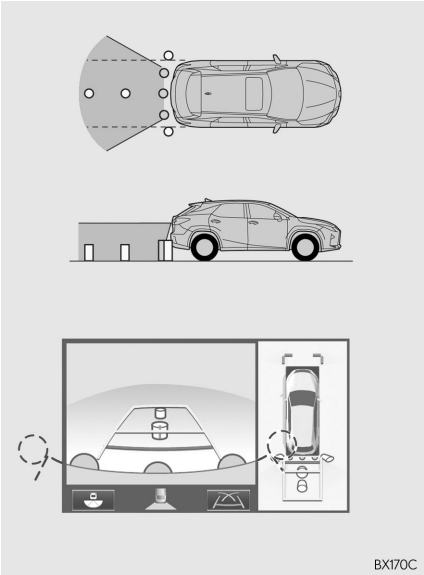

▶Yan görünüm (dış dikiz aynalarını katlarken)

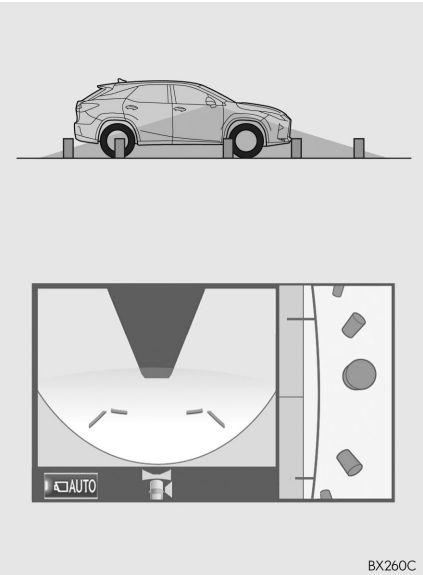

▶Geniş arka görünüm

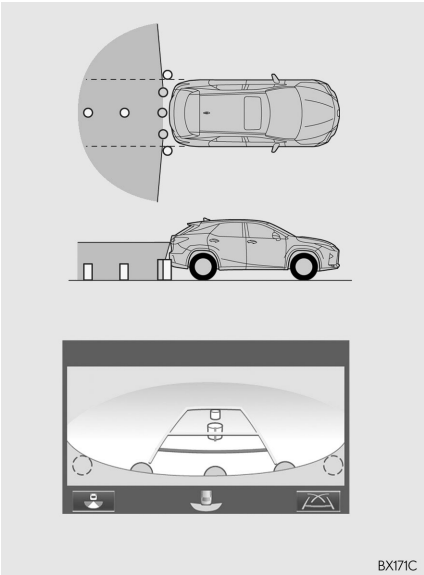

BİLGİ

- Aracın önündeki mesafe algılama farkları için siyah maskeleme yapılır.
- Geri görüntüleme kamerasının görüş alanı kısıtlıdır. Arka tampon köşelerinde veya tamponun altında bulunan cisimler ekranda görüntülenemez.
- Ekranda görüntülenen alan araç ve yol durumuna bağlı olarak değişkenlik gösterebilir.
- Kamerada özel bir mercek kullanılmıştır. Ekranda gösterilen mesafe, gerçek mesafeden farklı olacaktır.

KAMERA

Panoramik görüş ekranının kamerası şekilde gösterilen konumda bulunur.

▶Ön kamera

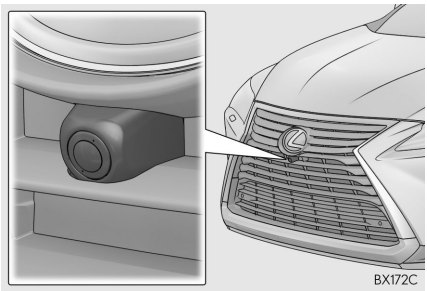

▶Yan kameralar

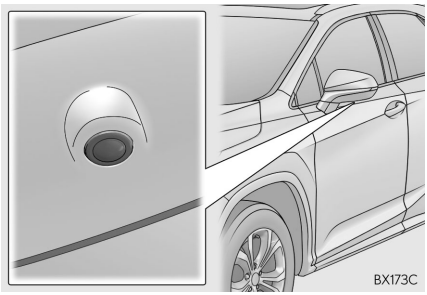

▶Arka kamera

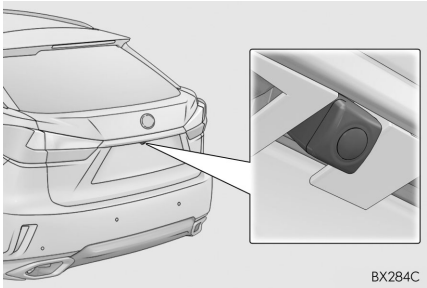

KAMERANIN KULLANIMI

Kamera yüzeyine yabancı maddeler (su damlası, kar, çamur gibi) yapışırsa, kamera net bir görüntü veremez. Bu durumda, bol miktarda su ile yıkayınız ve kamera merceğini yumuşak ve nemli bir bez ile silerek temizleyiniz.

UYARI

- Aşağıdaki durumlarda panoramik görüş ekranı düzgün çalışmayabilir.
  - Kameraya darbe geldiğinde, kamera konumu ve bağlantı açısı değişebilir.
  - Kamera parçaları su geçirmezdir, bu nedenle parçaları ayırmayınız veya değiştirmeyiniz. Aksi takdirde sistem düzgün çalışmayabilir.
  - Kamera merceğini temizlerken, kamerayı bol miktarda su ile yıkayınız ve yumuşak ve nemli bir bez ile silerek temizleyiniz. Kamera merceğine kuvvetli bir şekilde sürterek temizlemek, merceğin çizilmesine ve net bir görüntü verememesine neden olabilir.
  - Kameraya organik çözücü, araç cilası, cam temizleme sıvısı veya cam kaplaması gelmesine izin vermeyiniz. Böyle bir durumda, bunları hemen siliniz.
  - Kamera ani sıcaklık değişikliğine (soğuk havada sıcak su dökmek gibi) maruz kalırsa sistem düzgün çalışmayabilir.
  - Araç yıkanırken, kamera veya kamera bölgesine şiddetli buhar veya su darbeleri uygulamayınız. Aksi takdirde kamera arızası oluşabilir.
- Kamerayı sert darbelere maruz bırakmayınız, bu arızaya neden olabilir. Bu durumda, aracınızı en kısa sürede aracınızı herhangi bir yetkili Lexus bayisi veya başka bir yetkin ve donanımlı profesyonele kontrol ettiriniz.

GERÇEK YOL İLE EKRAN ARASINDAKİ FARKLAR

- Mesafe kılavuz çizgileri ve araç genişliği kılavuz çizgileri, öyle görünse bile park alanının çizgilerine paralel olmayabilir. Görsel olarak kontrol ediniz.
- Araç genişliği kılavuz çizgileri ile park alanı sol sağ çizgileri arasındaki mesafe, öyle görünse bile eşit olmayabilir. Görsel olarak kontrol ediniz.
- Mesafe kılavuz çizgileri, düz yollar için destek sağlar. Aşağıdaki durumlarda ekrandaki kılavuz çizgiler ile yoldaki gerçek mesafe arasında hata payı mevcuttur.

ARACIN ARKASINDAKİ ZEMİN YUKARIYA DOĞRU ÇOK EĞİMLİ OLDUĞUNDA

Mesafe kılavuz çizgileri araca gerçekten daha yakın görünür. Bu nedenle cisimler gerçek durumlarından daha uzakta görünecektir. Aynı şekilde, rehber çizgileri ile gerçek mesafe arasında hata payı mevcuttur.

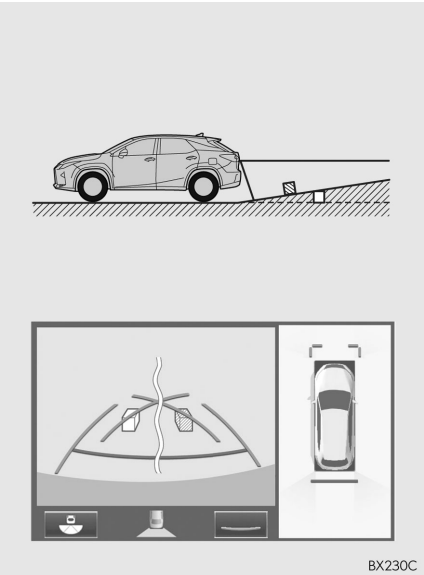

ARACIN ARKASINDAKİ ZEMİN AŞAĞIYA DOĞRU ÇOK EĞİMLİ OLDUĞUNDA

Mesafe kılavuz çizgileri araca gerçekten daha uzak görünür. Bu nedenle cisimler gerçek durumlarından daha yakın görünecektir. Aynı şekilde, rehber çizgileri ile gerçek mesafe arasında hata payı mevcuttur.

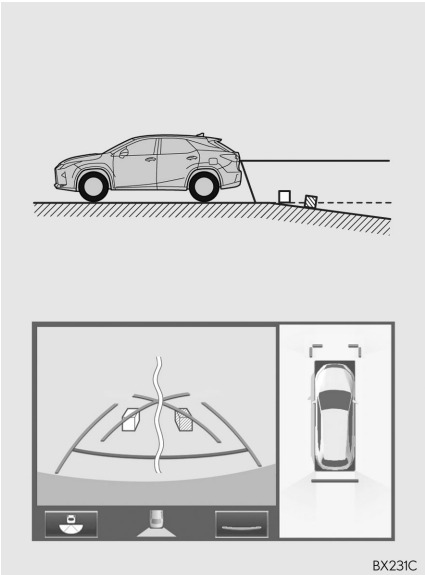

ARACIN HERHANGİ BİR PARÇASI ÇÖKTÜĞÜNDE

Yük dağılımı veya yolcu sayısı nedeniyle aracın herhangi bir parçası aşağı doğru çöktüğünde, ekrandaki çizgiler ve yoldaki gerçek mesafe arasında hata payı olur.

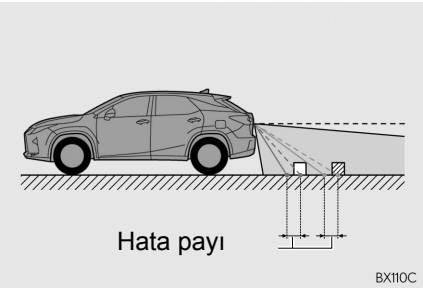

ÜÇ BOYUTLU CİSİMLERİN EKRANDA DEFORME OLMASI

Yol yüzeyinden yukarıda ve yakınınızda üç boyutlu cisimler varsa (araçların tamponları gibi), aşağıdakileri kullanırken özellikle dikkatli olunuz.

PANORAMİK GÖRÜŞ EKRANI (BÜYÜTÜLMÜŞ GÖRÜNÜM DAHİL)

Panoramik görüş ekranı görüntüleri düz yol koşullarına göre işleme aldığı ve görüntülediği için, yol yüzeyinden yukarıdaki üç boyutlu cisimlerin (araçların tamponu gibi) konumunu algılayamaz. Araçların tamponları arasında boşluk olsa ve görüntüye göre çarpışma riski olmasa bile, gerçekte iki araç da çarpışacak şekilde hareket etmektedir.

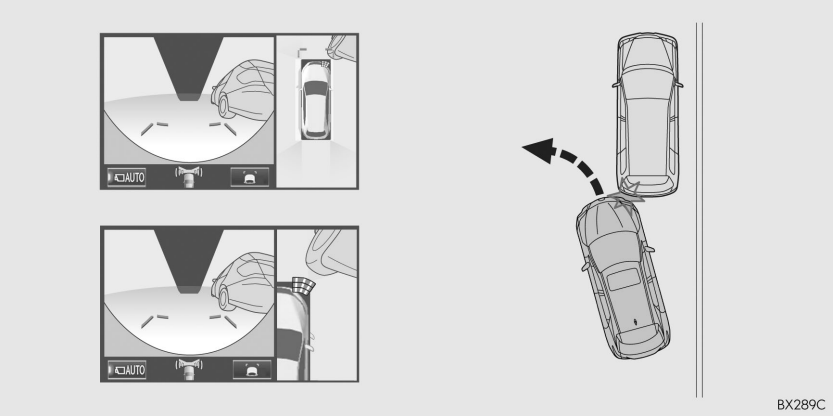

DİKKAT

- Lexus park destek sensörü ekranı kırmızı olduğunda, araç etrafını doğrudan kontrol ediniz ve harekete devam etmeyiniz. Çarpışma gibi beklenmeyen bir kaza görülebilir.

ÜÇ BOYUTLU CİSİMLERE YAKLAŞIRKEN

Tahmin edilen seyir çizgileri, düz yüzeylere göre görüntülenir (yol gibi). Tahmin edilen seyir çizgileri ve mesafe kılavuz çizgilerini kullanarak üç boyutlu cisimlerin (araç gibi) konumunu belirlemek mümkün değildir. Dışarıya doğru uzanan üç boyutlu cisimlere (taşıyıcı kamyon gibi) yaklaşırken aşağıdakilere dikkat ediniz.

TAHMİNİ SEYİR ÇİZGİLERİ

Tahmini seyir çizgisi düz yol koşullarına göre işleme aldığı ve görüntülediği için, yol yüzeyinden yukarıdaki üç boyutlu cisimlerin (araçların tamponu gibi) konumunu algılayamaz. Aracın tamponu resimdeki tahmini seyir çizgisinin dışında bile olsa, gerçekte araçlar birbirine çarpışacak şekilde hareket ediyor olabilir.

1 Tahmini seyir çizgisi

Yüksek konumlardaki üç boyutlu cisimler (bir duvarın uzantısı veya bir kamyonun kasası gibi) ekranda görüntülenmeyebilir. Çevrenizin güvenli olduğunu doğrudan kontrol ediniz.

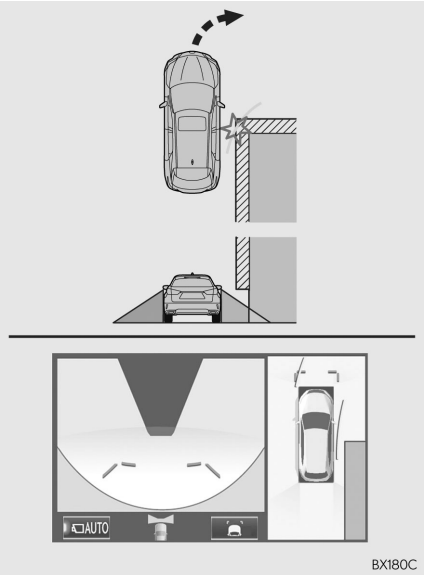

Araç arkasındaki bölgeyi ve çevreyi görsel olarak kontrol ediniz. Aşağıdaki durumda, kamyon araç genişliği uzantısı tahmini seyir çizgilerinin dışında görünüyor ve araç kamyona çarpmayacak gibi görünüyor. Ancak kamyonun arka kısmı tahmini seyir çizgilerini kesebilir. Gerçekte tahmini seyir çizgilerini dikkate alarak geri giderseniz, aracınız kamyona çarpabilir.

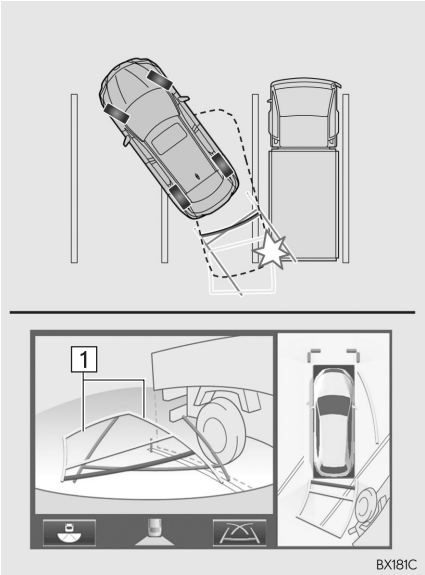

1 Tahmini seyir çizgileri

MESAFE KILAVUZ ÇİZGİLERİ

Araç arkasındaki bölgeyi ve çevreyi görsel olarak kontrol ediniz. Ekranda B noktasında bir kamyonun park yaptığı görülmektedir. Ancak aslında A noktasına doğru geri giderseniz kamyona çarparsınız. Ekranda, A noktasının en yakın ve C noktasının en uzak olduğu görünmektedir. Ancak gerçekte A ve C ile aradaki mesafe aynıdır ve B noktası A ve C'den daha uzaktadır.

A, B ve C noktalarının konumları

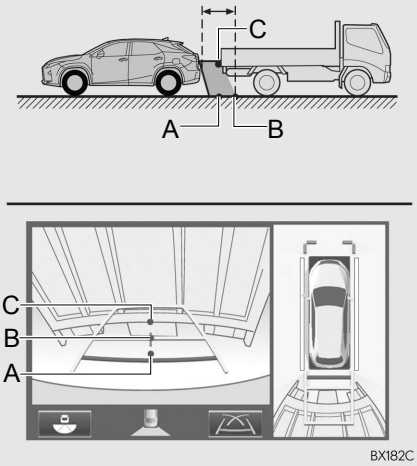

BÜYÜTME FONKSİYONU

Panoramik görünüm büyütüldüğünde, büyütülmüş panoramik görünüm ekranındaki duvarlar ve yoldaki çizgiler normal panoramik görünüm ekranına göre daha fazla deforme olmuş gibi görünebilir.

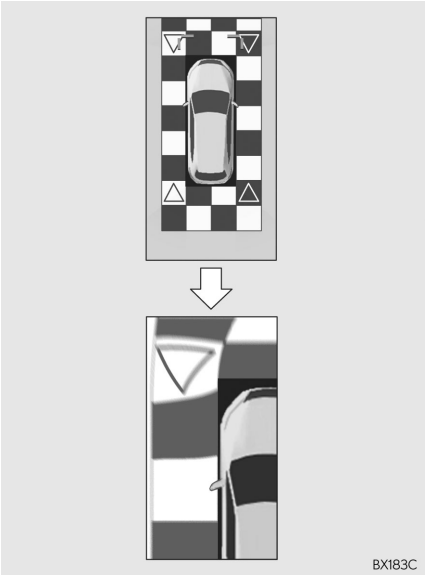

BİLGİ

- Panoramik görünüm büyütüldüğünde kılavuz çizgileri görüntülenmez.

9. BİLMENİZ GEREKENLER

HERHANGİ BİR BELİRTİ FARK EDERSENİZ

Aşağıdaki belirtilerden herhangi birini fark ederseniz, olası neden ve çözüme bakınız ve tekrar kontrol ediniz.

Belirti çözümün uygulanmasına rağmen giderilemiyorsa, aracınızı herhangi bir yetkili Lexus bayisi veya başka bir yetkin ve donanımlı profesyonele kontrol ettiriniz.

Belirti	Olası neden	Çözüm
Görüntünün görülmesi zor ise	• Aracın karanlık bir bölgede bulunması • Merceğin çevresindeki sıcaklık yüksek veya düşük • Dış hava sıcaklığı düşük • Kamera üzerinde su damlaları var • Yağmur yağıyor veya hava nemli • Kamera yüzeyi yabancı maddeler (çamur vb.) ile kaplı • Güneş ışığı veya diğer aracın farları doğrudan kameraya geliyor • Araç floresan ışık, sodyum ışık, cıva ışık vb. altında.	Aracın çevresini görsel olarak kontrol ederek geri gidiniz. (Koşullar iyileştiğinde ekranı tekrar kullanınız.) Panoramik görünüm ekranı görüntü kalitesini ayarlama işlemi, navigasyon ekranı ayarlama işlemi ile aynıdır. (→S.36)
Görüntü bulanık	Kamera yüzeyi yabancı maddeler (su damlası, kar, çamur vb. gibi) ile kaplı veya kirli.	Kamerayı bol miktarda su ile yıkayınız ve kamera merceğini yumuşak ve nemli bir bez ile silerek temizleyiniz.
Görüntünün hizası doğru değilse	Kamera veya çevresi sert bir darbeye maruz kalmıştır.	Aracınızı herhangi bir yetkili Lexus bayisine veya başka bir yetkin ve donanımlı profesyonele kontrol ettiriniz.

Belirti	Olası neden	Çözüm
Kılavuz çizgileri aynı hizada değil	Kamera konumu ayarı doğru değildir.	Aracınızı herhangi bir yetkili Lexus bayisine veya başka bir yetkin ve donanımlı profesyonele kontrol ettiriniz.
	• Araç yana eğilmiştir. (Araç üzerinde ağır yük olabilir, lastik patladığı için bir tarafın lastik basıncı düşük olabilir vb.) • Araç eğimli bir yerde kullanılmaktadır.	Bu nedenlerden dolayı bu belirti görülüyorsa, arıza olduğu anlamına gelmez. Aracın çevresini görsel olarak kontrol ederek geri gidiniz.
Direksiyon düz olmasına rağmen tahmini seyir çizgileri hareket eder	Direksiyon sensörlerinden alınan sinyallerde arıza vardır.	Aracınızı herhangi bir yetkili Lexus bayisine veya başka bir yetkin ve donanımlı profesyonele kontrol ettiriniz.
Kılavuz çizgileri görüntülenmiyor	Arka kapı açık.	Arka kapıyı kapatınız. Buna rağmen belirti devam ediyorsa, aracı herhangi bir yetkili Lexus bayisi veya başka bir yetkin ve donanımlı profesyonele kontrol ettiriniz.
⚠ görüntülenirse	• 12 volt akü tekrar takılırken direksiyon hareket ettirilmiştir. • 12 volt akünün şarjı azalmıştır. • Direksiyon sensörü tekrar takılmıştır. • Direksiyon sensörlerinden alınan sinyallerde arıza vardır.	Aracı durdurunuz ve direksiyonu sola ve sağa doğru sonuna kadar döndürünüz. Buna rağmen belirti devam ediyorsa, aracı herhangi bir yetkili Lexus bayisi veya başka bir yetkin ve donanımlı profesyonele kontrol ettiriniz.
Panoramik görünüm ekranı büyütülemiyor	Lexus park destek sensörü arızalı veya kirli olabilir.	Lexus park destek sensöründeki arızalar için düzeltme işlemlerini takip ediniz. (“Kullanıcı El Kitabı”na bakınız)

Belirti	Olası neden	Çözüm
Hareketli görünüm veya şeffaf görünüm gösterilemiyor.	Lexus park desteği sensörü kapatılmıştır.	Lexus park destek sensörünü açınız.
	Lexus park destek sensörü arızalı veya kirli olabilir.	Lexus park destek sensöründeki arızalar için düzeltme işlemlerini takip ediniz. (“Kullanıcı El Kitabı”na bakınız)

ÜRÜN LİSANSI

This product contains eT-Kernel Multi-Core Edition™ real-time OS of eSOL Co.,Ltd.
Copyright (c) 2015 eSOL Co.,Ltd.
eT-Kernel Multi-Core Edition™ is a trademark of eSOL Co.,Ltd in Japan.

T-Kernel
This Product uses the Source Code of T-Kernel under T-License granted by the T-Engine Forum (www.t-engine.org).

7

TELEFON

1 TELEFONUN KULLANIMI (CEP TELEFONU İÇİN ELLER SERBEST SİSTEMİ)

1. HIZLI REFERANS 292

2. BAZI TEMEL İŞLEVLER 293

Bluetooth® TELEFONLARIN KAYDEDİLMESİ/BAĞLANMASI ... 294

TELEFON DÜĞMESİ/MİKROFONUN KULLANIMI 294

SESLİ KOMUT SİSTEMİ 295

REHBERDEKİ KİŞİLER HAKKINDA 296

ARACI SATARKEN VEYA VEYA KULLANIMDAN KALDIRIRKEN 296

3. Bluetooth® TELEFONDAN ARAMA 297

SIK KULLANILANLAR LİSTESİNE GÖRE..... 298

ARAMA GEÇMİŞİNE GÖRE 298

REHBERE GÖRE..... 299

TUŞ TAKIMI İLE 301

AÇMA DÜĞMESİ İLE 302

ACİL NUMARALAR 302

4. Bluetooth® TELEFONDAN ÇAĞRI ALMA 304

GELEN ARAMALAR..... 304

5. Bluetooth® TELEFONDA KONUŞMA..... 305

GELEN ARAMALARI BEKLETME... 307

6. Bluetooth® TELEFON MESAJ FONKSİYONU 308

MESAJ ALMA 309

MESAJLARI KONTROL ETME 310

BİR MESAJIN YANITLANMASI (HIZLI YANIT)..... 311

MESAJ GÖNDEREN KİŞİYİ ARAMA..... 312

2 AYARLAR

1. TELEFON AYARLARI 313

“Sesler” EKRANI 314

“Bildirimler” EKRANI 315

“Rehber/Arama geçmişi” EKRANI ... 316

"Mesaj ayarları" EKRANI 324

“Lexus Euro assistance 24 ayarları” EKRANI 324

3 BU DURUMDA NE YAPMALIYIM...

1. SORUN GİDERME..... 326

Avrupa dışında satılan araçlarda, sürüş sırasında bazı fonksiyonlar kullanılamayabilir.

1. HIZLI REFERANS

Telefon üst ekranına aşağıdaki yöntemlerle ulaşılabilir:

▶Direksiyon kumandalarını kullanarak

Direksiyon simidi üzerindeki düğmesine basınız.

▶"Menü" ekranından

Remote Touch üzerindeki **"MENU"** düğmesine basınız ve **"Telefon"** öğesini seçiniz.

İşlev		Sayfa
Telefonun kullanımı	Bluetooth® cihazın kaydedilmesi/bağlanması	39
	Bluetooth® telefonla arama yapma	297
	Bluetooth® telefonla çağrı alma	304
	Bluetooth® telefonda konuşma	305
Mesaj fonksiyonu	Bluetooth® telefon mesaj fonksiyonunun kullanımı	308
Telefonun ayarlanması	Telefon ayarları	313
	Bluetooth® ayarları	45

2. BAZI TEMEL İŞLEVLER

Eller serbest sistemi, elinizi direksiyon simidinden ayırmadan arama yapabilmenizi ve çağrıları kabul edebilmenizi sağlar.

Bu sistem Bluetooth®'u destekler. Bluetooth®, cep telefonlarının kablo kullanmadan veya bağlantı platformuna takılmadan kullanılabilmesini sağlayan bir kablosuz veri sistemidir.

Telefonun kullanım prosedürü bu bölümde açıklanmıştır.

DİKKAT

- Yalnızca güvenli ve yasal olduğu durumlarda cep telefonu kullanınız veya Bluetooth® telefonları bağlayınız.
- Müzik sisteminizde Bluetooth® antenleri bulunur. İmplante edilmiş kalp pilleri, kalp ritmi düzenleyici piller veya implante kalp defibrilatörleri olan kişiler, Bluetooth® antenleri ile aralarında makul bir mesafe bırakmalıdırlar. Radyo dalgaları bu cihazların çalışmasını etkileyebilir.
- Bluetooth®cihazları kullanmadan önce, implante edilmiş kalp pilleri, kardiyak senkronizasyon tedavisi kalp pilleri veya implante kalp defibrilatörleri dışında elektrikli tıbbi cihaz kullanan kişiler, tıbbi cihaz üreticisine danışarak radyo dalgalarının cihazın çalışması üzerindeki etkisi hakkında bilgi almalıdır. Radyo dalgaları, bu gibi cihazların çalışması üzerinde beklenmedik etkiler yaratabilir.

UYARI

- Cep telefonunuzu araçta bırakmayınız. İçerideki sıcaklık telefonun zarar görebileceği bir seviyeye çıkabilir.

BİLGİ

- Cep telefonunuz Bluetooth® özelliğini desteklemiyorsa bu sistem çalışmayacaktır.
- Aşağıdaki durumlarda sistem çalışmayabilir:
  - Cep telefonu kapalıysa.
  - Bulunduğunuz konum kapsama alanının dışındaysa.
  - Cep telefonunuz bağlı değilse.
  - Cep telefonunun pili zayıfsa.
- Bluetooth® müzik ve eller serbest sistemini aynı anda kullanırken aşağıdaki sorunlar görülebilir:
  - Bluetooth® bağlantısı kesilebilir.
  - Bluetooth® üzerinden müzik dinlerken parazit duyulabilir.

Bluetooth®TELEFONLARIN KAYDEDİLMESİ/ BAĞLANMASI

Cep telefonlarını eller serbest sisteminde kullanmak için, sisteme bir telefonun tanıtılması gerekir. (→S.39)

Bluetooth® TELEFON DURUMUNUN GÖRÜNTÜLENMESİ

Bluetooth® telefonun durumu, ekranın sağ üst kısmında görüntülenir. (→S.14)

TELEFON DÜĞMESİ/ MİKROFONUN KULLANIMI

▶Direksiyon üzerindeki düğme

Telefon düğmesine basarak, direksiyondan elinizi çekmeden bir aramaya yanıt verebilir veya görüşmeyi sonlandırabilirsiniz.

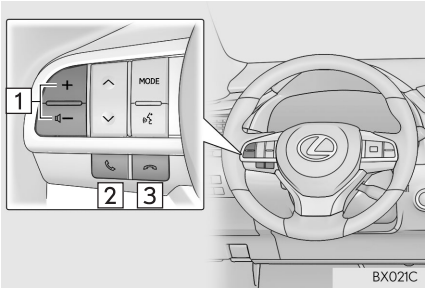

1 Ses seviyesi kontrol düğmesi

- Ses seviyesini artırmak için **"+"** düğmesine basınız.
- Sesi kısmak için **"-"** düğmesine basınız.

2 Açma düğmesi

3 Kapama düğmesi

▶Mikrofon

Telefonda konuşurken mikrofon kullanılır.

▶Soldan direksiyonlu araçlar

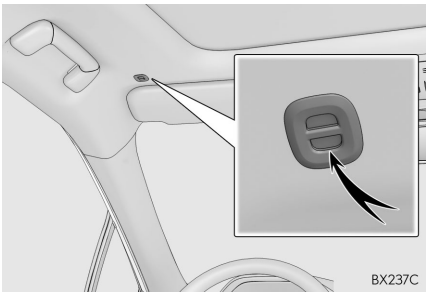

▶Sağdan direksiyonlu araçlar

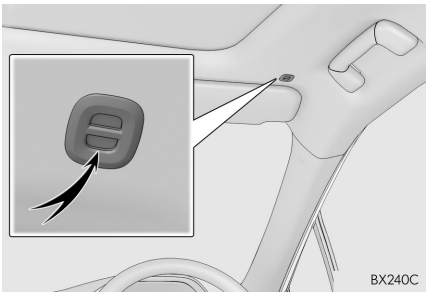

SESLİ KOMUT SİSTEMİ

Sesli komut sistemini kullanmak için bu düğmeye basınız.

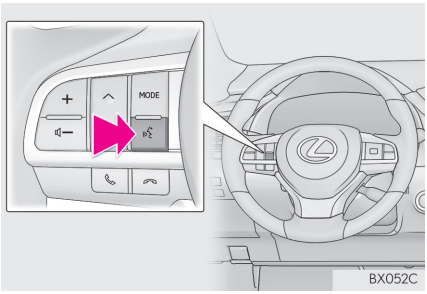

- Sesli komut sistemi ve komut listesi kullanılabilir. (→S.218)

BİLGİ

- Karşı tarafın sesi ön hoparlörlerden gelir. Telefon görüşmesi sırasında veya eller serbest sistemi sesli komutları kullanılırken müzik/görüntü sisteminin sesi kapatılır.
- Telefonda karşınızdaki kişiyle sırayla konuşunuz. İki taraf da aynı anda konuşursa diğer taraf karşısındakinin ne dediğini duyamayabilir. (Bu bir arıza değildir.)
- Arama ses seviyesini düşük tutunuz. Aksi takdirde diğer tarafın konuşması araç dışından duyulabilir ve ses daha fazla yankılanabilir. Telefonda konuşurken, mikrofona doğru net bir şekilde konuşunuz.
- Diğer taraf aşağıdaki koşullarda sizi net duyamayabilir:
  - Düzgün olmayan bir yolda araç kullanıldığında. (Çok fazla trafik gürültüsü varken.)
  - Yüksek hızlarda sürüş yaparken.
  - Tavan veya camlar açıkken.
  - Klima çıkışları mikrofona doğrultulduğunda.
  - Klima fanının gürültüsü yüksek düzeydeyken.
  - Telefon ve/veya şebekenin kullanımı nedeniyle ses kalitesi üzerinde olumsuz bir etki varsa.

REHBERDEKİ KİŞİLER HAKKINDA

- Aşağıdaki veriler tüm kayıtlı telefonlar için saklanır. Başka bir telefon bağlandığında, aşağıdaki kayıtlı veriler okunamaz:
  - Rehber verileri
  - Çağrı geçmişi verileri
  - Sık kullanılanlar verileri
  - Görüntü verileri
  - Tüm telefon ayarları
  - Mesaj ayarları

BİLGİ

- Telefonun kaydını sildiğinizde yukarıdaki veriler de silinir.

ARACIN SATILMASI VEYA HURDAYA ÇIKARILMASI

Eller serbest sistemini kullanırken pek çok kişisel veri kaydedilir. Aracı satarken veya hurdaya çıkarırken verileri sıfırlayınız. (→S.70)

- Sistemde aşağıda bulunan bilgiler sıfırlanabilir:
  - Rehber verileri
  - Çağrı geçmişi verileri
  - Sık kullanılanlar verileri
  - Görüntü verileri
  - Tüm telefon ayarları
  - Mesaj ayarları

BİLGİ

- Sıfırlama yapıldığında veriler ve ayarlar silinir. Verileri sıfırlarken çok dikkatli olunuz.

3. Bluetooth® TELEFONDAN ARAMA

Bir Bluetooth® telefon tanıtıldıktan sonra, eller serbest sistemini kullanılarak arama yapılabilir. Aşağıda açıklandığı gibi çeşitli arama yapma yöntemleri vardır.

1 Remote Touch üzerindeki **"MENU"** düğmesine basınız.

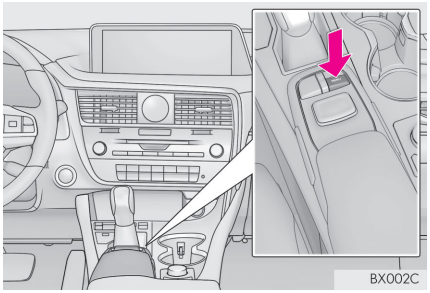

2 **"Telefon"** öğesini seçiniz.

3 Arama yapmak istediğiniz sekmeyi seçiniz.

- Telefon üst ekranı, direksiyon simidi üzerindeki düğmesine basarak görüntülenebilir.

Arama yapma listesi	Sayfa
Sık kullanılanlar listesine göre	298
Arama geçmişine göre	298
Rehbere göre	299
Tuş takımı ile	301
E-posta/SMS/MMS ile	312
POI ARAMSI İLE	89
SOS	302
Açma düğmesi ile	302
Sesli komut sistemi ile	224
Hızlı arama ile	363

SIK KULLANILANLAR LİSTESİNE GÖRE

Rehberden seçilen kayıtlı kişileri kullanarak arama yapılabilir. (→S.322)

1 Telefon üst ekranını görüntüleyiniz. (→S.297)

2 **“Sık kullanılanlar”** sekmesini seçiniz ve istediğiniz kişiyi seçiniz.

“Lexus Euro assistance 24 ayarları”: →S.303

3 İstediğiniz numarayı seçiniz.

4 "Arama" ekranının görüntülendiğini kontrol ediniz.

ARAMA GEÇMİŞİNE GÖRE

"Arama geçmişi" sekmesinden 45 taneye kadar arama geçmişi kaydı (cevapsız, giden ve gelen) seçilebilir.

1 Telefon üst ekranını görüntüleyiniz. (→S.297)

2 **“Arama geçmişi”** sekmesini seçiniz ve ve istediğiniz kişiyi seçiniz.

● Çağrı tipi simgeleri görüntülenir.

: Cevapsız çağrı

: Gelen çağrı

: Yapılan çağrı

▶ seçildiğinde

3 "Arama" ekranının görüntülendiğini kontrol ediniz.

▶ İstediğiniz kişi seçildiğinde

3 İstediğiniz numarayı seçiniz.

4 "Arama" ekranının görüntülendiğini kontrol ediniz.

BİLGİ

- Aynı numara arka arkaya -aranırsa, arama geçmişinde yalnızca en son yapılan arama görüntülenir.
- Rehberde kayıtlı bir telefon numarasından çağrı geldiğinde, kayıtlı olan ad görüntülenir.
- Gizli numaradan yapılan çağrılar da sisteme kaydedilir.
- Kullandığınız cep telefonuna bağlı olarak uluslararası aramalar görüntülenmeyebilir.
- Listede, aynı telefon numarasına ait arka arkaya yapılan ve aynı tipteki aramalar birlikte gruplandırılır. Örneğin John'un cep telefonundan gelen iki arama aşağıdaki şekilde görüntülenir: John (2)
- Direksiyon simidi üzerindeki düğmesine basarak en yakın geçmiş aramayı yapan kişi aranabilir.

REHBERE GÖRE

Kayıtlı bir cep telefonundan aktarılan rehber verilerini kullanarak arama yapılabilir. (→S.300)

Rehbere 2500 kişiye kadar (kişi başına maksimum 4 telefon numarası ve e-posta adresi) kaydedilebilir.

1. Telefon üst ekranını görüntüleyiniz. (→S.297)
2. **“Rehber”** sekmesini seçiniz ve istediğiniz kişiyi seçiniz.
3. İstediğiniz numarayı seçiniz.
4. "Arama" ekranının görüntülendiğini kontrol ediniz.

TELEFON REHBERİ BOŞKEN

■ PBAP UYUMLU Bluetooth® TELEFONLAR İÇİN

▶"Otomatik aktarma" işlevi devredeyken (→S.316)

● Kişiler otomatik olarak aktarılır.

▶"Otomatik aktarma" işlevi devre dışıyken (→S.316)

1 İstediğiniz öğeyi seçiniz.

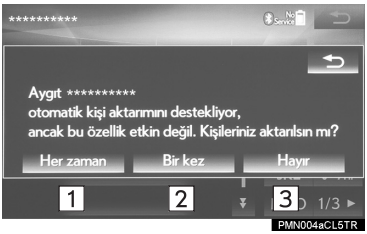

No.	İşlev
1	Bağlı cep telefonundaki tüm kişileri her zaman otomatik olarak aktarmak için seçiniz.
2	Bağlı cep telefonundaki tüm kişileri bir seferliğine otomatik olarak aktarmak için seçiniz.
3	Aktarımı iptal etmek için seçiniz.

2 İşlem tamamlandığında bir onay ekranının görüntülendiğini kontrol ediniz.

■ PBAP İLE UYUMSUZ ANCAK OPP İLE UYUMLU Bluetooth® TELEFONLAR İÇİN

1 İstediğiniz öğeyi seçiniz.

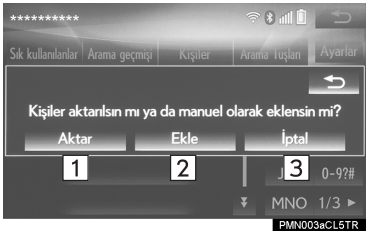

No.	İşlev
1	Bağlı cep telefonundaki kişileri aktarmak için seçiniz.
2	Yeni bir kişiyi manuel olarak eklemek için seçiniz.
3	Aktarımı iptal etmek için seçiniz.

▶“Aktar” seçildiğinde

2 "2. ADIM"dan itibaren "▶Kişi kayıtlı değilken" adımlarını izleyiniz. (→S.319)

▶“Ekle” seçildiğinde

2 "2. ADIM"dan itibaren "REHBERE YENİ BİR KİŞİNİN KAYDEDİLMESİ" bölümündeki adımları izleyiniz. (→S.320)

BİLGİ

- Sürüş sırasında manuel aktarma işlemi gerçekleştirilemez.
- Cep telefonunuz PBAP veya OPP uyumlu değilse, kişiler aktarılamaz.
- Bluetooth® telefona bağlı olarak:
  - Rehber verilerini aktarırken telefonda bazı ek işlemler yapılması gerekebilir.
  - Bağlı olan Bluetooth® telefona bağlı olarak rehberde kayıtlı olan resimler aktarılmayabilir.

TUŞ TAKIMI İLE

1 Telefon üst ekranını görüntüleyiniz. (→S.297)

2 **“Tuş Takımı”** sekmesini seçiniz ve telefon numarasını giriniz.

“SOS”: →S.302

3 Direksiyon simidi üzerindeki veya düğmesine basınız.

4 "Arama" ekranının görüntülendiğini kontrol ediniz.

BİLGİ

- Bağlanan Bluetooth® telefonun tipine bağlı olarak, telefonda ilave işlemler yapmak gerekebilir.

AÇMA DÜĞMESİ İLE

En son çağrı geçmişi öğesini kullanarak arama yapılabilir.

1 Telefon üst ekranını görüntülemek için direksiyon simidindeki düğmesine basınız.

2 "Arama geçmişi" ekranını görüntülemek için direksiyon simidindeki düğmesine basınız.

3 En son geçmiş öğesini seçmek için direksiyon simidindeki düğmesine basınız.

4 "Arama" ekranının görüntülendiğini kontrol ediniz.

SOS

112 ACİL ARAMA DESTEĞİ

Bu özellik, 112 acil araması yapmak için kullanılır. Bu işlev, eller serbest sistemi bağlı olmadığında kullanılamaz.

Aramanın 112'ye ulaşılabilen bir konumdan yapılması gerekir.

1 Telefon üst ekranını görüntüleyiniz. (→S.297)

2 **“Tuş Takımı”** sekmesini seçiniz ve **“SOS”** öğesini seçiniz.

3 **“112”** öğesini seçiniz.

4 "Arama" ekranının görüntülendiğini kontrol ediniz.

- Ekranda aracın mevcut konumu görüntülenir.

YOL YARDIMI

Bu özellik Lexus yol yardım hizmetini çağırmak için kullanılır.

Aramanın Lexus yol yardım hizmeti verilen bir ülkede yapılması gerekir.

Bu işlevi kullanabilmek için bir ülke kaydedilmesi gerekir. (→S.324)

1 Telefon üst ekranını görüntüleyiniz. (→S.297)

2 **“Sık kullanılanlar”** sekmesini seçiniz ve **“Lexus Euro assistance 24”** öğesini seçiniz.

3 öğesini seçiniz.

4 "Arama" ekranının görüntülendiğini kontrol ediniz.

- Ekranda aracın mevcut konumu görüntülenir.

4. Bluetooth® TELEFONDAN ÇAĞRI ALMA

GELEN ÇAĞRILAR

Bir çağrı alındığında, bu ekran görüntülenir ve bir ses duyulur.

Bu ekran "Yan Ekran"da da görüntülenebilir. (→S.360)

1 Telefonda görüşmek için veya direksiyon simidindeki düğmesine basınız.



Çağrıyı reddetmek için: veya direksiyon simidi üzerindeki düğmesine basınız.

Gelen çağrının ses seviyesini ayarlamak için: Açma-Kapama/Ses seviyesi düğmesini döndürünüz veya direksiyon simidindeki ses seviyesi kontrol düğmesini kullanınız.

BİLGİ

- Uluslararası görüşme yaparken, sahip olduğunuz cep telefonu tipine bağlı olarak karşı tarafın adı veya numarası doğru şekilde gösterilmeyebilir.
- "Sesler" ekranında ayarlanmış olan zil sesi, çağrı geldiğinde duyulur. Bluetooth® telefon tipine bağlı olarak, çağrı geldiğinde sistem ve Bluetooth® telefon aynı anda çalabilir. (→S.314)
- Gelen çağrı görüntüleme modu ayarlanabilir. (→S.315)

5. Bluetooth® TELEFONDA KONUŞMA

Telefonda konuşurken bu ekran görüntülenir. Aşağıda açıklanan işlemler bu ekranda gerçekleştirilebilir.

Bu ekran "Yan Ekran"da da görüntülenebilir. (→S.360)

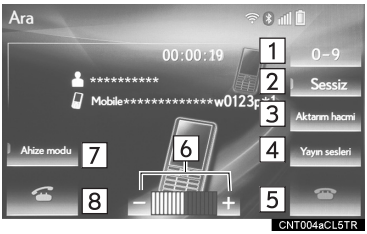

No.	İşlev	Sayfa
1	Ton gönderme amacıyla tuş takımını görüntülemek için basınız.	306
2	Sesinizin karşı tarafa aktarılmasını kesmek için seçiniz.	—
3	Karşı tarafın hoparlöründen duyduğu ses seviyenizi ayarlamak için seçiniz.	307
4	Ton göndermek için seçiniz. Bu düğme yalnızca eller serbest modunda (w) içeren bir numara çevrildiğinde görüntülenir.	306
5	Telefonu kapatmak için seçiniz.	—
6	Karşı tarafın ses seviyesini ayarlamak için **"+"** veya **"-"** düğmesine basınız.	—
7	Telefon modunu eller serbest ve cep telefonu arasında değiştirmek için seçiniz.	—
8	Diğer kişi ile konuşmaya başlama için seçiniz.	307

BİLGİ

- Cep telefonundan eller serbest aramaya geçiş yaptığınızda, eller serbest ekranı görüntülenir ve fonksiyonları ekranda kullanılabilir.
- Cep telefonu ve eller serbest arama arasında geçiş yapmak için doğrudan cep telefonu kullanılabilir.
- Aktarım yöntemleri ve işlemleri kullandığınız cep telefonu tipine göre farklı olacaktır.
- Cep telefonunun kullanımı için telefonla birlikte verilen kullanım kılavuzuna bakınız.
- Bu ekran "Ana Ekran" veya "Yan Ekran"da görüntülenebilir. (→S.315)

TON GÖNDERME

■ TUŞ TAKIMI İLE

1 **“0-9”** öğelerini seçiniz.

2 İstediğiniz numarayı giriniz.

■ "Bırakma tonları"nı SEÇEREK

Rehberde (w) içeren sürekli ton sinyalleri olduğunda **“Bırakma tonları”** görüntülenir.

1 **"Bırakma tonları"** öğesini seçiniz.

BİLGİ

- Sürekli ton sinyalleri, sayılardan ve p veya w karakterlerinden oluşan bir karakter dizisidir. (örnek: 056133w0123p#1◘)
- Duraklatma tonu "p" kullanıldığında, 2 saniye geçtikten sonra otomatik olarak sonraki duraklatma tonuna kadar arada bulunan ton verileri gönderilir. Duraklatma tonu "w" kullanıldığında, kullanıcı bir işlem yaptıktan sonra otomatik olarak sonraki duraklatma tonuna kadar arada bulunan ton verileri gönderilir.
- Yanıtlama makinesi veya banka telefon hizmetleri gibi telefon tabanlı bir hizmetin otomatik kullanımı için serbest bırakma tonları kullanılabilir. Rehbere sürekli son sinyalleri olan telefon numaraları kaydedilebilir.

AKTARMA SES SEVİYESİ AYARI

1 **“Aktarma ses seviyesi”** öğesini seçiniz.

2 İstediğiniz aktarma ses seviyesini seçiniz.

“Varsayılan”: Aktarma ses seviyesini sıfırlamak için seçiniz.

BİLGİ

- Karşı tarafından hoparlöründen duyulan sesin kalitesi olumsuz etkilenebilir.
- Sessize aldığınızda **“Aktarma ses seviyesi”** öğesi sönük hale gelir.

GELEN ARAMALARI BEKLETME

Görüşme sırasında başka birinden çağrı alırsanız, gelen arama ekranı görüntülenir.

Gelen ara ekranı "Yan Ekran"da da görüntülenebilir. (→S.360)

1 Diğer kişi ile görüşmek için veya direksiyon simidindeki düğmesine basınız.

Çağrıyı reddetmek için: veya direksiyon simidi üzerindeki düğmesine basınız.

- Çağrı durdurulduğunda, her seçildiğinde veya direksiyon simidindeki düğmesine basıldığında, bekleme halinde olan kişiyle konuşmaya geçilir.

BİLGİ

- Cep telefonu tipine bağlı olarak bu fonksiyon kullanılamayabilir.
- Bu ekran "Ana Ekran" veya "Yan Ekran"da görüntülenebilir. (→S.315)

6. Bluetooth® TELEFON MESAJ FONKSİYONU

Alınan mesajlar bağlı Bluetooth® telefondan yönlendirilerek bu sistem aracılığıyla okunabilir ve yanıtlanabilir.

Bağlanan Bluetooth® telefonun tipine bağlı olarak, alınan mesajlar gelen kutusuna aktarılamayabilir.

Telefon mesaj işlevini desteklemiyorsa, bu fonksiyon kullanılamaz.

1 Remote Touch üzerindeki **“MENU”** düğmesine basınız.

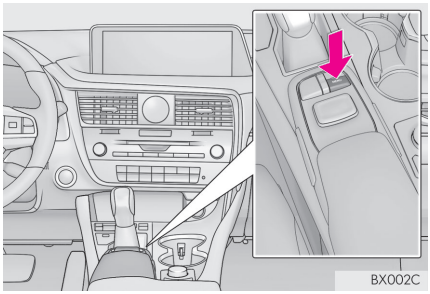

2 **“Bilgi”** öğesini seçiniz.

3 **"Mesajlar"** öğesini seçiniz.

4 "Mesajlar" ekranının gösterildiğini kontrol ediniz.

İşlev	Sayfa
Mesaj alma	309
Mesajları kontrol etme	310
Mesajları yanıtlama (hızlı yanıtlama)	311
Mesaj gönderen kişiyi arama	312
Mesaj ayarları	324

MESAJ ALMA

E-posta/SMS/MMS alındığında, sesli uyarı ile gelen mesaj ekranı görüntülenir ve ekrandan kullanılabilir.

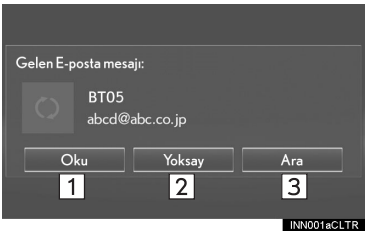

No.	İşlev
1	Mesajı kontrol etmek için seçiniz.
2	Mesajı açmamak için seçiniz.
3	Mesaj gönderen numarayı aramak için seçiniz.

BİLGİ

- Mesaj almak için kullanılan cep telefonuna veya sisteme kayıt durumuna bağlı olarak bazı bilgiler görüntülenmeyebilir.
- Aşağıdaki koşullarda gelen e-posta ve SMS/MMS mesajları için ayrı bir açılır ekran bulunur:

  E-posta:
  - "E-posta bildirim mesajı" açıksa. (→S.315)

  SMS/MMS:
  - "SMS/MMS bildirim mesajı" açıksa. (→S.315)

MESAJLARI KONTROL ETME

1 “Mesajlar” ekranını görüntüleyiniz. (→S.308)

2 İstediğiniz mesajı listeden seçiniz.

3 Mesajın gösterildiğini kontrol ediniz.

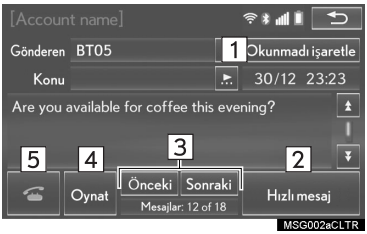

No.	İşlev
1	Mesaj ekranında, mesajları okunmamış veya okunmuş olarak işaretlemek için **“Okunmamış olarak işaretle”** veya **“Okunmuş olarak işaretle”** öğelerini seçiniz. "Telefonda mesajın okunma durumunu güncelle" öğesi açık olarak ayarlandığında bu fonksiyon kullanılabilir. (→S.324)
2	Mesajı yanıtlamak için seçiniz. (→S.311)
3	Önceki veya sonraki mesajı görüntülemek için seçiniz.
4	mesajları okutmak için seçiniz. Bu fonksiyonu iptal etmek için **"Dur"** öğesini seçiniz. "Otomatik mesaj okuma" açıksa, mesajlar otomatik olarak okunur. (→S.324)
5	Gönderen kişiyi aramak için seçiniz.

BİLGİ

- Bağlanan Bluetooth® telefonun tipine bağlı olarak, telefonda ilave işlemler yapmak gerekebilir.
- Mesajlar bağlanmış olan ilgili Bluetooth® telefonun kayıtlı posta adresi klasöründe görüntülenir. Görüntülemek istediğiniz klasörün sekmesini seçiniz.
- Yalnızca bağlı Bluetooth® telefondaki alınan mesajlar görüntülenebilir.
- Mesaj okuma ses seviyesini ayarlamak için Açma-Kapama/ Ses seviyesi düğmesini döndürünüz veya direksiyon simidindeki ses seviyesi kontrol düğmesini kullanınız.

MESAJLARI YANITLAMA (HIZLI YANITLAMA)

Önceden kaydedilmiş 15 mesaj bulunmaktadır.

1 “Mesajlar” ekranını görüntüleyiniz. (→S.308)

2 İstediğiniz mesajı listeden seçiniz.

3 **"Hızlı mesaj"** öğesini seçiniz.

4 İstediğiniz mesajı seçiniz.

5 **“Gönder"** öğesini seçiniz.

“İptal”: Mesajı göndermeyi iptal etmek için seçiniz.

- Mesaj gönderilirken, mesaj gönderme ekranı görüntülenir.

6 İşlem tamamlandığında bir onay ekranının görüntülendiğini kontrol ediniz.

- Hata mesajı görüntülenirse, yeniden denemek için ekrandaki talimatları izleyiniz.

HIZLI YANITLAMA MESAJLARINI DÜZENLEME

1 **"Hızlı mesaj"** öğesini seçiniz.

2 Düzenlemek istediğiniz mesaj ile ilgili öğesini seçiniz.

3 Düzenleme işlemi tamamlandığında **“Tamam”** öğesini seçiniz.

BİLGİ

- Düzenlenen hızlı yanıtlama mesajlarını eski haline getirmek için **“Varsayılan”** öğesini seçiniz.
- **“Hızlı mesaj 1”** (**“Sürüş halindeyim ve yaklaşık [tahmin edilen süre] içinde varacağım.”**):
  Bu mesaj değiştirilemez ve onay mesajı ekranında [tahmin edilen süre] yerine otomatik olarak navigasyon ile hesaplanan tahmini varış süresi konacaktır.
  Ara noktalar ayarlanmışsa, sonraki ara noktaya [tahmin edilen varış süresi] görüntülenir.
  Navigasyon sisteminde ayarlanmış olan bir güzergah yoksa, "Hızlı mesaj 1" seçilemez.

MESAJ GÖNDEREN KİŞİYİ ARAMA

E-posta/SMS/MMS mesajı gönderen kişinin telefon numarası aranabilir.

■ E-MAIL/SMS/MMS MESAJ EKRANINDA ARAMA

1 “Mesajlar” ekranını görüntüleyiniz. (→S.308)

2 İstediğiniz mesajı seçiniz.

3 **“Ara"** öğesini seçiniz.

● 2 veya daha fazla telefon numarası varsa, istediğiniz numarayı seçiniz.

4 "Arama" ekranının görüntülendiğini kontrol ediniz.

■ MESAJ İÇİNDEKİ BİR NUMARAYI ARAMA

Mesajın metin bölümünde algılanan numaralar aranabilir.

1 “Mesajlar” ekranını görüntüleyiniz. (→S.308)

2 İstediğiniz mesajı seçiniz.

3 Metin alanını seçiniz.

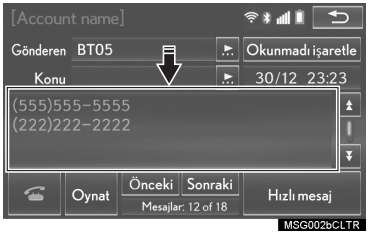

4 İstediğiniz numarayı seçiniz.

● Mesajda algılanan telefon numaraları görüntülenir.

5 "Arama" ekranının görüntülendiğini kontrol ediniz.

BİLGİ

● Yan yana duran sayılar, telefon numarası olarak algılanabilir. Ayrıca bazı telefon numaraları (yabancı ülkeler) algılanmayabilir.

■ GELEN MESAJ EKRANINDAN ARAMA

→S.309

1. TELEFON AYARLARI

1 Remote Touch üzerindeki **“MENU”** düğmesine basınız.

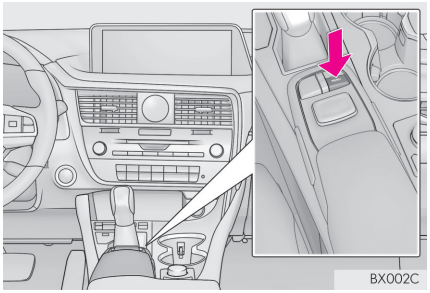

2 **"Ayarlar"** öğesini seçiniz.

3 **"Telefon"** öğesini seçiniz.

4 Ayarlanacak öğeyi seçiniz.

No.	Bilgi	Sayfa
1	Bir telefonun kaydedilmesi/bağlanması	45
2	Ses ayarları	314
3	Bildirim ayarları	315
4	Kişi/arama geçmişi ayarları	316
5	Mesaj ayarları	324
6	Lexus Euro assistance 24 ayarları	324
7	İletişim ayarları	56

TELEFON AYARLARI EKRANINI FARKLI BİR ŞEKİLDE GÖRÜNTÜLEMEK

1 Telefon üst ekranını görüntüleyiniz. (→S.297)

2 **“Ayarlar”** öğesini seçiniz.

“Sesler” EKRANI

Arama ve zil sesinin seviyeleri ayarlanabilir. Zil sesi seçilebilir.

1 "Telefon ayarları" ekranını görüntüleyiniz. (→S.313)

2 **“Sesler”** öğesini seçiniz.

3 Ayarlanacak öğeyi seçiniz.



No.	İşlev
1	İstediğiniz zil sesini seçiniz.
2	Zil sesi seviyesini ayarlamak için **“+”** veya **“-”** öğesini seçiniz.
3	Mesaj okuma ses seviyesini ayarlamak için **“+”** veya **“-”** öğesini seçiniz.
4	İstediğiniz SMS/MMS alma sesini ayarlamak için seçiniz.
5	SMS/MMS alma sesinin seviyesini ayarlamak için **“+”** veya **“-”** öğesini seçiniz.
6	İstediğiniz e-posta alma sesini ayarlamak için seçiniz.
7	E-posta alma sesinin seviyesini ayarlamak için **“+”** veya **“-”** öğesini seçiniz.
8	Karşı tarafın varsayılan ses seviyesini ayarlamak için **“+”** veya **“-”** öğesini seçiniz.
9	Tüm ayar öğelerini sıfırlamak için seçiniz.

BİLGİ

- Telefonunun modeline bağlı olarak bazı fonksiyonlar kullanılamayabilir.

“Bildirimler” EKRANI

1 "Telefon ayarları" ekranını görüntüleyiniz. (→S.313)

2 **“Bildirimler”** öğesini seçiniz.

3 Ayarlanacak öğeyi seçiniz.

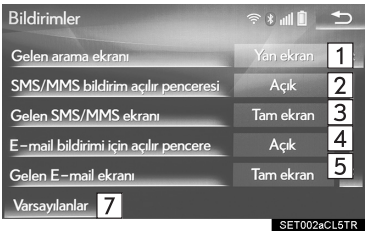

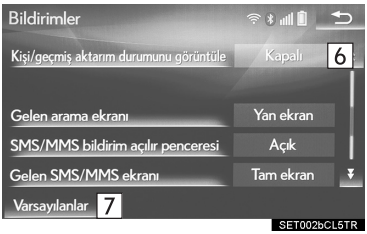

No.	İşlev
1	Ekranın "Ana Ekran" ve "Yan Ekran"dan hangisinde görüntüleneceğini belirlemek için seçiniz. **“Ana ekran”**: Ekranı "Ana Ekran"da görüntülemek ve kullanmak için seçiniz. **“Yan ekran”**: Ekranı "Yan Ekran"da görüntülemek ve kullanmak için seçiniz. Ekran ayrıntıları için: →S.364
2	SMS/MMS bildirimi penceresini açmak/kapatmak için seçiniz.
3	SMS/MMS alma ekranını değiştirmek için seçiniz. **“Tam ekran”**: SMS/MMS mesajı alındığında, SMS/MMS alma ekranı görüntülenir ve ekrandan kullanılabilir. **“Açılır menü”**: SMS/MMS mesajı alındığında, ekranın üst kısmında bir mesaj görüntülenir.
4	E-posta bildirimi penceresini açmak/kapatmak için seçiniz.
5	E-posta alma ekranını değiştirmek için seçiniz. **“Tam ekran”**: E-posta alındığında, e-posta alma ekranı görüntülenir ve ekrandan kullanılabilir. **“Açılır menü”**: E-posta alındığında, ekranın üst kısmında bir mesaj görüntülenir.

No.	İşlev
6	Rehber/geçmiş aktarma tamamlandı mesajını görüntülemeyi açmak/kapatmak için seçiniz.
7	Tüm ayar öğelerini sıfırlamak için seçiniz.

BİLGİ

- Telefonunun modeline bağlı olarak bu fonksiyonlar kullanılamayabilir.

"Kişiler/Arama geçmişi" EKRANI

Bluetooth® telefondaki kişiler sisteme aktarılabilir. Cep telefonunuz PBAP veya OPP uyumlu değilse, kişiler aktarılamaz.

Kişiler aynı zamanda eklenebilir, düzenlenebilir ve silinebilir.

Arama geçmişi silinebilir ve rehber ve sık kullanılanlar değiştirilebilir.

1 "Telefon ayarları" ekranını görüntüleyiniz. (→S.313)

2 **"Kişiler/Arama geçmişi"** öğesini seçiniz.

3 Ayarlanacak öğeyi seçiniz.

No.	İşlev	Sayfa
1	PBAP uyumlu Bluetooth® telefonlar için: Kişi/geçmiş aktarma ayarlarını değiştirmek için seçiniz.	318
2	Bağlı telefondaki kişileri güncellemek için seçiniz.	319
3	Kişileri ad veya soyad alanına göre sıralamak için seçiniz.	—
4	Sık kullanılanlar listesine kişi eklemek için seçiniz.	322
5	Sık kullanılanlar listesindeki kişileri silmek için seçiniz.	323
6*	Arama geçmişindeki kişileri silmek için seçiniz.	—
7*	Rehbere yeni bir kişi eklemek için seçiniz.	320
8*	Rehberdeki kişileri düzenlemek için seçiniz.	321
9*	Rehberdeki kişileri silmek için seçiniz.	321
10	Tüm ayar öğelerini sıfırlamak için seçiniz.	—

*: PBAP uyumlu Bluetooth® telefonlarda, "Otomatik aktarma" devre dışıyken bu fonksiyon kullanılabilir. (→S.316)

BİLGİ

- Telefonunun modeline bağlı olarak bazı fonksiyonlar kullanılamayabilir.
- Kişi verileri her kayıtlı telefon için ayrı olarak yönetilir. Bir telefon bağlandığında, başka bir telefonun kayıtlı verileri okunamaz.

OTOMATİK REHBER/ GEÇMİŞ AKTARMA AYARI

Otomatik rehber/geçmiş aktarma fonksiyonu yalnızca PBAP uyumlu Bluetooth® telefonlarda kullanılabilir.

1 **“Otomatik aktarım”** öğesini seçiniz.

2 Ayarlanacak öğeyi seçiniz.

No.	İşlev
1	Otomatik rehber/geçmiş aktarımını açmak/kapatmak için seçiniz. Açık olarak ayarlandığında, telefonun rehber ve geçmiş verileri otomatik olarak aktarılır.
2	Bağlı telefondaki kişileri güncellemek için seçiniz. (→S.318)
3	Aktarılan kişi resmini görüntüleme özelliğini açmak/kapatmak için seçiniz. Çağrı geldiğinde kişinin resmi "Yan Ekran"da görüntülenemez.
4	Tüm ayar öğelerini sıfırlamak için seçiniz.

TELEFONDAN KİŞİLERİ GÜNCELLEME

1 **"Şimdi güncelle"** öğesini seçiniz.

- Kişiler otomatik olarak aktarılır.

2 İşlem tamamlandığında bir onay ekranının görüntülendiğini kontrol ediniz.

- Cep telefonu tipine bağlı olarak bu işleme gerek olmayabilir.
- Cep telefonunun tipine bağlı olarak, rehber verilerini aktarırken OBEX izni verilmesi gerekebilir. Bluetooth® telefona "1234" kodunu giriniz.
- Rehber verilerini aktarırken başka bir Bluetooth® cihazı bağlanırsa, telefona bağlı olarak bağlanmış olan Bluetooth® cihazının ayrılması gerekebilir.
- Bağlanan Bluetooth® telefonun tipine bağlı olarak, telefonda ilave işlemler yapmak gerekebilir.

TELEFONDAN KİŞİ AKTARMA

▶Kişi kayıtlı olmadığında

1 **"Telefondan kişileri aktar"** öğesini seçiniz.

2 Rehber verilerini Bluetooth® telefon kullanarak sisteme aktarınız.

- Cep telefonu tipine bağlı olarak bu işleme gerek olmayabilir.
- Cep telefonunun tipine bağlı olarak, rehber verilerini aktarırken OBEX izni verilmesi gerekebilir. Bluetooth® telefona "1234" kodunu giriniz.
- Bu fonksiyonu iptal etmek için **"İptal"** öğesini seçiniz.

3 İşlem tamamlandığında bir onay ekranının görüntülendiğini kontrol ediniz.

▶Kişi kayıtlıysa

1 **"Telefondan kişileri aktar"** öğesini seçiniz.

2 **“Kişileri değiştir”** veya **“Kişi ekle”** öğesini seçiniz.

“Kişileri değiştir”: Bağlı cep telefonundaki kişileri aktarmak ve yenisiyle değiştirmek için seçiniz.

“Kişi ekle”: Bağlı cep telefonundaki rehber verilerini mevcut rehbere eklemek için seçiniz.

3 Rehber verilerini Bluetooth® telefon kullanarak sisteme aktarınız.

- Cep telefonu tipine bağlı olarak bu işleme gerek olmayabilir.
- Cep telefonunun tipine bağlı olarak, rehber verilerini aktarırken OBEX izni verilmesi gerekebilir. Bluetooth®telefona "1234" kodunu giriniz.
- Bu fonksiyonu iptal etmek için **"İptal"** öğesini seçiniz.

4 İşlem tamamlandığında bir onay ekranının görüntülendiğini kontrol ediniz.

REHBERİN GÜNCELLENMESİ ("Çağrı geçmişi" EKRANINDAN)*

1 Telefon üst ekranını görüntüleyiniz. (→S.297)

2 **“Arama geçmişi”** sekmesini seçiniz ve rehbere henüz kaydedilmemiş bir kişiyi seçiniz.

3 **"Kişiyi güncelle"** öğesini seçiniz.

4 İstediğiniz kişiyi seçiniz.

5 Telefon numaranız için bir telefon tipi seçiniz.

*: PBAP uyumlu Bluetooth® telefonlarda, "Otomatik aktarma" devre dışıyken bu fonksiyon kullanılabilir. (→S.316)

REHBERE YENİ KİŞİ KAYDEDİLMESİ

Yeni kişi verileri kaydedilebilir.

Kişi başına 4 taneye kadar numara kaydedilebilir.

1 **"Yeni kişi"** öğesini seçiniz.

2 Adı giriniz ve **"Tamam"** öğesini seçiniz.

3 Telefon numarasını giriniz ve **"Tamam"** öğesini seçiniz.

4 Telefon numarası için bir telefon tipi seçiniz.

5 Bu kişiye bir telefon numarası daha eklemek için **“Evet”** öğesini seçiniz.

FARKLI BİR YOLLA YENİ KİŞİ EKLEME ("Çağrı geçmişi" EKRANINDAN)

1 Telefon üst ekranını görüntüleyiniz. (→S.297)

2 **“Arama geçmişi”** sekmesini seçiniz ve rehbere henüz kaydedilmemiş bir kişiyi seçiniz.

3 **“Kişilere ekle”** öğesini seçiniz.

4 "2. ADIM"dan itibaren "REHBERE YENİ BİR KİŞİNİN KAYDEDİLMESİ" bölümündeki adımları izleyiniz. (→S.320)

KİŞİ VERİLERİNİN DÜZENLENMESİ

1 **"Kişiyi düzenle"** öğesini seçiniz.

2 İstediğiniz kişiyi seçiniz.

3 İstediğiniz ad veya numaranın yanındaki öğesini seçiniz.

▶Adı değiştirmek için

4 "2. ADIM"dan itibaren "REHBERE YENİ BİR KİŞİNİN KAYDEDİLMESİ" bölümündeki adımları izleyiniz. (→S.320)

▶Numarayı değiştirmek için

4 "3. ADIM"dan itibaren "REHBERE YENİ BİR KİŞİNİN KAYDEDİLMESİ" bölümündeki adımları izleyiniz. (→S.320)

KİŞİNİN FARKLI BİR YOLLA DÜZENLENMESİ ("Kişi bilgileri" EKRANINDAN)

1 Telefon üst ekranını görüntüleyiniz. (→S.297)

2 **"Kişiler"**, **"Arama geçmişi"** veya **"Sık kullanılanlar"** sekmesini seçiniz ve istediğiniz kişiyi seçiniz.

3 **"Kişiyi düzenle"** öğesini seçiniz.

"E-posta adresleri": Bu kişi için kayıtlı tüm e-posta adreslerini görüntülemek için seçiniz.

4 "3. ADIM"dan itibaren "KİŞİ VERİLERİNİN DÜZENLENMESİ" adımlarını izleyiniz. (→S.321)

KİŞİ VERİLERİNİN SİLİNMESİ

1 **"Kişileri sil"** öğesini seçiniz.

2 İstediğiniz kişiyi seçiniz ve **"Sil"** öğesini seçiniz.

3 Onay ekranı görüntülendiğinde **"Evet"** öğesini seçiniz.

BİLGİ

- Aynı anda birde fazla veri seçilebilir ve silinebilir.

KİŞİNİN FARKLI BİR YOLLA SİLİNMESİ ("Kişi bilgileri" EKRANINDAN)

1 Telefon üst ekranını görüntüleyiniz. (→S.297)

2 **"Kişiler"**, **"Arama geçmişi"** veya **"Sık kullanılanlar"** sekmesini seçiniz ve istediğiniz kişiyi seçiniz.

3 **"Kişiyi sil"** öğesini seçiniz.

4 Onay ekranı görüntülendiğinde **"Evet"** öğesini seçiniz.

BİLGİ

- Bir Bluetooth® telefon silindiğinde, telefondaki rehber verileri de silinir.

SIK KULLANILANLAR LİSTESİ AYARI

Sık kullanılanlar listesine 14 kişiye kadar (kişi başına maksimum 4 numara) kaydedilebilir.

■ SIK KULLANILANLAR LİSTESİNDEKİ KİŞİLERİN KAYDEDİLMESİ

1 **"Sık kullanılanlara ekle"** öğesini seçiniz.

2 Sık kullanılanlar listesine eklemek istediğiniz kişiyi seçiniz.

● Sönük görüntülenen kişiler, zaten sık kullanılanlar listesinde kayıtlıdır.

3 İşlem tamamlandığında bir onay ekranının görüntülendiğini kontrol ediniz.

▶ Sık kullanılanlar listesine zaten 14 kişi kaydedilmişse

1 Sık kullanılanlar listesine zaten 14 kişi kaydedilmişse, kayıtlı bir kişinin değiştirilmesi gerekir.
Bir kişiyi değiştirmek için onay ekranı görüntülendiğinde **"Evet"** öğesini seçiniz.

2 Değiştirilecek kişiyi seçiniz.

3 İşlem tamamlandığında bir onay ekranının görüntülendiğini kontrol ediniz.

▶ Sık kullanılanlar listesindeki kişileri farklı bir yolla kaydetme ("Kişiler" ekranından)

1 Telefon üst ekranını görüntüleyiniz. (→S.297)

2 **"Kişiler"** sekmesini seçiniz.

3 Rehber listesinin başındaki sık kullanılanlar listesine kaydedilecek olan (gri) öğesini seçiniz.



● Seçildiğinde (gri) (sarı) olarak değişir ve bu kişi sık kullanılanlar listesine kaydedilir.

▶ Sık kullanılanlar listesindeki kişileri farklı bir yolla kaydetme ("Kişi bilgileri" ekranından)

1 Telefon üst ekranını görüntüleyiniz. (→S.297)

2 **"Kişiler"** veya **"Arama geçmişi"** sekmesini seçiniz ve istediğiniz kişiyi seçiniz.

3 **"Sık kullanılanlara ekle"** öğesini seçiniz.

4 İşlem tamamlandığında bir onay ekranının görüntülendiğini kontrol ediniz.

SIK KULLANILANLAR LİSTESİNDEKİ KİŞİLERİN SİLİNMESİ

1 **"Sık kullanılanlardan kaldır"** öğesini seçiniz.

2 İstediğiniz kişiyi seçiniz ve **"Kaldır"** öğesini seçiniz.

3 Onay ekranı görüntülendiğinde **“Evet”** öğesini seçiniz.

4 İşlem tamamlandığında bir onay ekranının görüntülendiğini kontrol ediniz.

▶ Sık kullanılanlar listesindeki kişileri farklı bir yolla silme (“Kişiler” ekranından)

1 Telefon üst ekranını görüntüleyiniz. (→S.297)

2 **“Kişiler”** sekmesini seçiniz.

3 Rehber listesinin başındaki sık kullanılanlar listesinden silinecek olan ★ (sarı) öğesini seçiniz.

● Seçildiğinde ★ (sarı) ☆ (gri), olarak değişir ve veri listeden silinir.

▶ Sık kullanılanlar listesindeki kişileri farklı bir yolla silme (“Kişi bilgileri” ekranından)

1 Telefon üst ekranını görüntüleyiniz. (→S.297)

2 **“Kişiler”**, **“Arama geçmişi”** veya **“Sık kullanılanlar”** sekmesini seçiniz ve silmek istediğiniz kişiyi seçiniz.

3 **"Sık kullanılanlardan kaldır"** öğesini seçiniz.

4 Onay ekranı görüntülendiğinde **“Evet”** öğesini seçiniz.

5 İşlem tamamlandığında bir onay ekranının görüntülendiğini kontrol ediniz.

"Mesaj ayarları" EKRANI

1 "Telefon ayarları" ekranını görüntüleyiniz. (→S.313)

2 **"Mesajlaşma"** öğesini seçiniz.

3 Ayarlanacak öğeyi seçiniz.

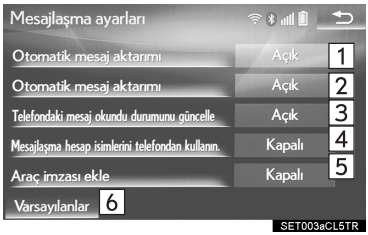

No.	İşlev
1	Otomatik mesaj aktarımını açmak/kapatmak için seçiniz.
2	Otomatik mesaj okumayı açmak/kapatmak için seçiniz.
3	Telefondaki mesaj okunma durumunu güncelleme özelliğini açmak/kapatmak için seçiniz.
4	Gelen kutusu sekmesindeki mesajlaşma hesabı adlarının görüntülenmesini açmak/kapatmak için seçiniz. Açık olarak ayarlandığında, cep telefonunda kullanılan mesajlaşma hesabı adları görüntülenir.
5	Giden mesajlara araç imzası eklemeyi açmak/kapatmak için seçiniz.
6	Tüm ayar öğelerini sıfırlamak için seçiniz.

BİLGİ

- Telefonunun modeline bağlı olarak bu fonksiyonlar kullanılamayabilir.

“Lexus Euro assistance 24 ayarları” EKRANI

BİR ÜLKEYİ KAYDETME

1 "Telefon ayarları" ekranını görüntüleyiniz. (→S.313)

2 **“Lexus Euro assistance 24 ayarları”** öğesini seçiniz.

3 Ülkeyi seçiniz.

4 İşlem tamamlandığında bir onay ekranının görüntülendiğini kontrol ediniz.

BİR ÜLKEYİ FARKLI ŞEKİLDE KAYDETME

1 Telefon üst ekranını görüntüleyiniz. (→S.297)

2 **“Sık kullanılanlar”** sekmesini seçiniz.

3 **“Lexus Euro assistance 24”** öğesini seçiniz.

▶Ülke kaydedilmemişse

4 Bir ülke seçiniz.

5 Onay ekranı görüntülendiğinde **“Evet”** öğesini seçiniz.

▶Bir ülke kaydedilmişse

4 Kayıtlı ülkenin ekrandaki düğmesini seçiniz.

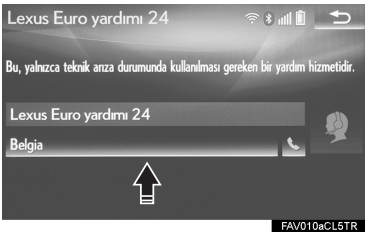

5 Mevcut ülkenin yerine geçecek başka bir ülke seçiniz.

6 Onay ekranı görüntülendiğinde **“Evet”** öğesini seçiniz.

1. SORUN GİDERME

Eller serbest sistemi veya bir Bluetooth® cihazında bir sorun varsa, ilk olarak aşağıdaki tabloya göz atınız.

▶Bir Bluetooth® cihazı ile eller serbest sistemini kullanırken

Belirti	Olası neden	Çözüm	Sayfa	
			Cep telefonu	Bu sistem
Eller serbest sistemi veya Bluetooth® cihazı çalışmıyor.	Bağlı cihaz uyumlu bir Bluetooth® cep telefonu olmayabilir.	Bu sistem ile çalıştığı onaylanmış olan cihazların listesi için Lexus bayinize başvurunuz.	*	—
	Bağlı cep telefonunun Bluetooth® sürümü olması gerekenden eski olabilir.	Bluetooth® sürümü 2.0 veya daha yüksek olan (önerilen: Sür. 3.0+ EDR veya üzeri) bir cep telefonu kullanınız.	*	43

▶Bir cep telefonunu eşleştirirken/bağlarken

Belirti	Olası neden	Çözüm	Sayfa	
			Cep telefonu	Bu sistem
Cep telefonu eşleştirilemiyor.	Cep telefonuna hatalı bir şifre girilmiş.	Cep telefonuna doğru şifreyi giriniz.	*	—
	Eşleştirme işlemi cep telefonu tarafından tamamlanmamıştır.	Cep telefonunda eşleştirme işlemini tamamlayınız (telefonda eşleştirmeyi onaylayınız).	*	—
	Eski eşleştirme bilgileri bu sistemde veya cep telefonunda kalır.	Mevcut eşleştirme bilgilerini bu sistemden ve cep telefonundan siliniz, ardından bu sisteme bağlamak istediğiniz cep telefonunu eşleştiriniz.	*	48

Belirti	Olası neden	Çözüm	Sayfa	
			Cep telefonu	Bu sistem
Bluetooth® bağlantısı yapılamıyor.	Başka bir Bluetooth® cihazı bağlıdır.	Kullanmak istediğiniz cep telefonunu manuel olarak bu sisteme bağlayınız.	—	48
	Bluetooth® işlevi cep telefonunda etkinleştirilmemiştir.	Bluetooth® işlevini cep telefonunda etkinleştiriniz.	*	—
	Bu sistemdeki otomatik Bluetooth® bağlantısı kapalı olarak ayarlanmıştır.	Bluetooth®bağlantısını, güç düğmesi ACCESSORY veya kontak açık konuma getirildiğinde bu sisteme otomatik olarak bağlanacak şekilde ayarlayınız.	—	53
	Bu sistemdeki tercih edilen cihaz ayarları fonksiyonu, açık olarak ayarlıdır.	Bu sistemdeki tercih edilen cihaz ayarları fonksiyonunu kapatınız.	—	53
		İstediğiniz cep telefonunu en yüksek otomatik bağlantı önceliğine ayarlayınız.	—	53

Belirti	Olası neden	Çözüm	Sayfa	
			Cep telefonu	Bu sistem
"Telefonunuzu kontrol edin" mesajı görüntülenir.	Bluetooth® işlevi cep telefonunda etkinleştirilmemiştir.	Bluetooth® işlevini cep telefonunda etkinleştiriniz.	*	—
	Eski eşleştirme bilgileri bu sistemde veya cep telefonunda kalır.	Mevcut eşleştirme bilgilerini bu sistemden ve cep telefonundan siliniz, ardından bu sisteme bağlamak istediğiniz cep telefonunu eşleştiriniz.	*	48

▶Bir arama yaparken/yanıtlarken

Belirti	Olası neden	Çözüm	Sayfa	
			Cep telefonu	Bu sistem
Bir arama yapılamaz/alınamaz.	Aracınız hizmet alanında değildir ("Hizmet Yok").	Ekranda "Hizmet Yok" mesajının görüntülenmediği bir yere gidiniz.	—	—

▶Telefon rehberini kullanırken

Belirti	Olası neden	Çözüm	Sayfa	
			Cep telefonu	Bu sistem
Telefon rehberi verileri manuel/ otomatik olarak aktarılamıyor.	Bağlanan cep telefonunun profil sürümü, aktarılan telefon rehberi verileri ile uyumlu olmayabilir.	Bu sistem ile çalıştığı onaylanmış olan cihazların listesi için Lexus bayinize başvurunuz.	*	—
	Bu sistemdeki otomatik kişi aktarma fonksiyonu kapalı olarak ayarlıdır.	Bu sistemdeki otomatik kişi aktarma fonksiyonunu etkinleştiriniz.	—	316
	Cep telefonuna şifre girilmemiştir.	İstenirse cep telefonuna şifre giriniz (varsayılan şifre: 1234) göre yapılabilir.	*	—
	Cep telefonuna aktarım işlemi tamamlanmamıştır.	Cep telefonundan aktarım işlemini tamamlayınız (telefonda aktarım işlemini onaylayınız).	*	—
Telefon rehberi verileri düzenlenemiyor.	Bu sistemdeki otomatik kişi aktarma fonksiyonu açık olarak ayarlıdır.	Bu sistemdeki otomatik kişi aktarma fonksiyonunu kapatınız.	—	316

▶Bluetooth® mesaj işlevini kullanırken

Belirti	Olası neden	Çözüm	Sayfa	
			Cep telefonu	Bu sistem
Mesajlar görüntülenemiyor.	Cep telefonunda mesaj aktarımı etkinleşmiş değildir.	Cep telefonunda mesaj aktarımını etkinleştiriniz (telefonda mesaj aktarımını onaylayınız).	*	—
	Bu sistemdeki otomatik aktarma fonksiyonu kapalı olarak ayarlıdır.	Bu sistemdeki otomatik aktarma fonksiyonunu etkinleştiriniz.	—	324
Yeni mesaj bildirimleri gösterilmiyor.	Bu sistemdeki SMS/MMS/E-posta alımı bildirimi kapalı olarak ayarlıdır.	Bu sistemdeki SMS/MMS/E-posta alımı bildirimini etkinleştiriniz.	*	315
	Cep telefonunda otomatik mesaj aktarımı etkin değildir.	Cep telefonundan otomatik aktarım fonksiyonunu etkinleştiriniz.	*	—

▶Diğer durumlarda

Belirti	Olası neden	Çözüm	Sayfa	
			Cep telefonu	Bu sistem
Bluetooth® bağlantı durumu, güç düğmesi her ACCESSORY veya kontak açık konumuna getirildiğinde ekranın üst kısmında görüntülenir.	Bu sistemdeki bağlantı onayı görüntüleme işlevi açık olarak ayarlıdır.	Görüntüleme işlevini kapatmak için bu sistemdeki bağlantı onayı görüntüleme işlevini kapatınız.	—	52

Belirti	Olası neden	Çözüm	Sayfa	
			Cep telefonu	Bu sistem
Mümkün olan tüm önlemler alınsa bile, belirti durumu değişmez.	Cep telefonu bu sisteme yeterince yakın değildir.	Cep telefonunu bu sisteme yakınlaştırınız.	—	—
	Radyo paraziti oluşmuştur.	Wi-Fi® bağlantılı cihazları veya radyo dalgası yayabilen diğer cihazları kapatınız.	—	—
	Cep telefonunu bu sisteme yakınlaştırınız.	Cep telefonunu kapatınız, pilini çıkarıp yeniden takınız ve ardından cep telefonunu yeniden başlatınız.	*	—
		Cep telefonunun Bluetooth® bağlantısını etkinleştiriniz.	*	—
		Cep telefonunun Wi-Fi® bağlantısını devre dışı bırakınız.	*	—
		Cep telefonunun güvenlik yazılımını durdurunuz ve tüm uygulamaları kapatınız.	*	—
		Cep telefonunda kurulu bir uygulamayı kullanarak, kaynağını ve çalışmasının bu sistemi nasıl etkileyebileceğini dikkatlice kontrol ediniz.	*	—

*: Detaylar için, cep telefonu ile birlikte gelen kullanım kılavuzuna bakınız.

8

BAĞLANTILI HİZMETLER

1 BAĞLANTILI HİZMETLER

1. BAĞLANTILI HİZMETLERE GENEL BAKIŞ 334

BAĞLANTILI HİZMETLERİ KULLANMAYA BAŞLAMADAN ÖNCE 336

2. HİZMETİ KULLANMAK İÇİN GEREKEN AYARLAR..... 337

LEXUS PORTAL SAYFASI HESABININ OLUŞTURULMASI..... 337

İNTERNET'E BAĞLANMA 337

3. ÇEVRİMİÇİ ARAMA 338

ÇEVRİMİÇİ ARAMA 338

POI* DETAYLARINI GÖRÜNTÜLEME 341

4. HAFIZA NOKTALARI VE KAYITLI GÜZERGAHLARIN İÇE AKTARILMASI 342

HARİCİ BİR NOKTAYI VE İNTERNET'TEN ALINAN GÜZERGAHLARI HAFIZA NOKTASI OLARAK KAYDETME..... 342

USB BELLEKTEN HAFIZA NOKTALARI VE GÜZERGAHLARI İNDİRME İŞLEMİ 343

5. Cadde Görünümü..... 345

6. Panoramio 346

7. HAVA DURUMU 348

KONUMU DEĞİŞTİRME 349

8. YAKIT BİLGİSİ..... 351

2 AYARLAR

1. BAĞLANTILI HİZMETLER AYARLARI..... 353

BAĞLANTILI HİZMETLER AYARLARI EKRANI 353

Tüm bağlantılı hizmetler tüm ülkelerde kullanılamayabilir.
*: Önemli noktalar

1. BAĞLANTILI HİZMETLERE GENEL BAKIŞ

Sistemi cep telefonu veya bir Wi-Fi® ağı üzerinden Lexus portal sayfasına bağlayarak aşağıdaki hizmetler kullanılabilir.

- Çevrimiçi arama: Lokantalar, barlar gibi sisteme kayıtlı olmayan yeni işletmeler, varış noktası olarak ayarlanabilir.
- Hafızadaki noktalar ve güzergahların içe aktarılması: Kişisel bilgisayar kullanarak aratılan işletmeler varış noktası olarak ayarlanabilir ve hafıza noktası olarak kaydedilebilir.
- Cadde Görünümü: İstenen konumun Cadde Görünümü görüntülenebilir.
- Panoramio: Kullanıcı resimleri, yorumları ve diğer bilgileri haritada görüntülenebilir.
- Hava durumu: İstediğiniz konum için hava bilgileri görüntülenebilir.
- Yakıt bilgisi: İstediğiniz konum için yakıt fiyatı bilgileri görüntülenebilir.

▶ Çevrimiçi arama/Cadde Görünümü/Panoramio/Hava durumu/Yakıt fiyatı

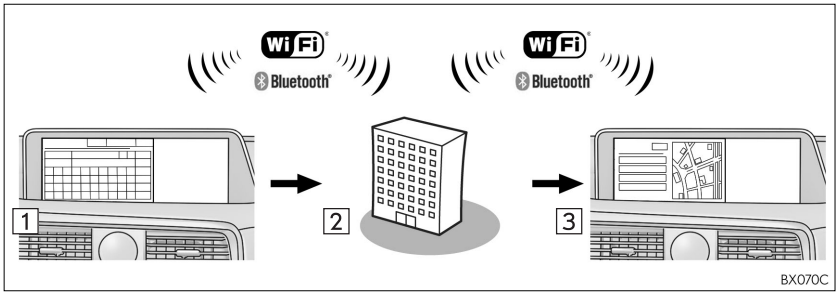

No.	Adı	Kullanım
1	Sistem	Anahtar sözcük giriniz.
2	Lexus portal sayfası*/İçerik sağlayıcı	Anahtar sözcük arama motoruna gönderilir, sonuçlar alınır ve sisteme gönderilir.
3	Sistem	Sonuçlar görüntülenir.

*: Lexus portal sayfası hakkında daha fazla bilgi için www.my.lexus.eu adresine gidiniz.

▶Hafızadaki noktalar ve güzergahların içe aktarılması: İnternet üzerinden indirme

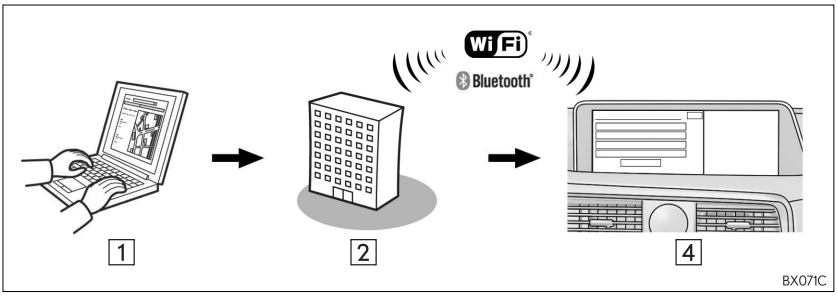

▶Hafızadaki noktalar ve güzergahların içe aktarılması: USB bellekten indirme

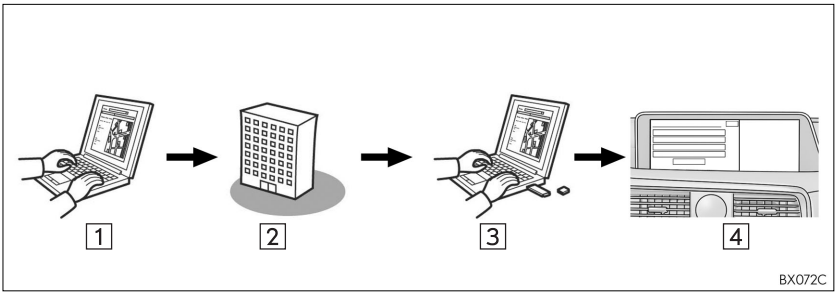

No.	Adı	Kullanım
1	Kişisel bilgisayarınız ve Lexus portal sayfası*	Lexus portal sayfasına erişerek POI ve güzergah arayınız.
2	Lexus portal sayfası*	POI ve güzergahlar Lexus portal sayfasına kaydedilir.
3	USB bellek	POI ve güzergahlar USB belleğe kaydedilir.
4	Sistem	POI'ler İnternet üzerinden sisteme indirilir. POI'ler ve güzergahlar USB bellek ile sisteme indirilir.

*: Lexus portal sayfası hakkında daha fazla bilgi için www.my.lexus.eu adresine gidiniz.

BAĞLANTILI HİZMETLERİ KULLANMADAN ÖNCE

Aşağıdaki uyarıya dikkat ediniz:

- Bu hizmeti kullanmadan önce, kişisel bilgisayar ile Lexus portal sayfasına girilmesi ve bir hesap oluşturulması gerekmektedir. Hesap oluştururken "Navigasyon kimlik numarası" gerekecektir. Navigasyon kimlik numarası: →S.337

İnternet'e bağlanmak için cep telefonu kullanırken aşağıdaki uyarılara dikkat ediniz:

- Bu hizmeti kullanmak için, yeterli şiddette şebeke sinyali alabilen ve İnternet erişimli sözleşmesi olan bir SIM kartlı Bluetooth® DUN/PAN uyumlu cep telefonu gereklidir.
- Bağlantılı hizmetleri kullanırken, telefon abonelik koşullarınıza bağlı olarak bazı ücretler ödemeniz gerekebilir.
- Cep telefonu roaming (cep telefonu sağlayıcının coğrafi kapsama alanı dışındayken) durumunda kullanıldığında, bağlantı ücreti ödeyebilirsiniz.

2. HİZMETİN KULLANIMI İÇİN GEREKEN AYARLAR

LEXUS PORTAL SAYFASI HESABININ OLUŞTURULMASI

Bağlantılı hizmetleri kullanmadan önce, kişisel bilgisayar vb. ile Lexus portal sayfasına (www.my.lexus.eu) girilmesi ve bir hesap oluşturulması gerekmektedir.

NAVİGASYON KİMLİK NUMARASININ KONTROL EDİLMESİ

1 Remote Touch üzerindeki **"MENU"** düğmesine basınız.

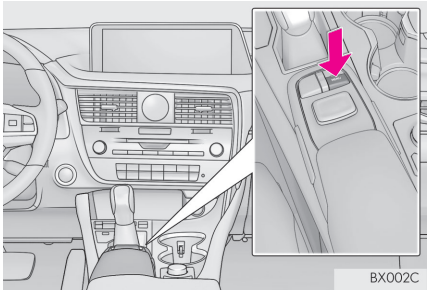

2 **"Ayarlar"** öğesini seçiniz.

3 **"Navigasyon"** öğesini seçiniz.

4 **"Bağlantılı hizmet"** öğesini seçiniz.

5 Navigasyon kimlik numarasının görüntülendiğini kontrol ediniz.

İNTERNET'E BAĞLANMA

Bu hizmeti kullanabilmek için sistem İnternet'e bağlanmalıdır.

- Bluetooth® cihaz ile →S.39
- Wi-Fi® ile →S.59

3. ÇEVRİMİÇİ ARAMA

ÇEVRİMİÇİ ARAMA

Yeni bölgeler veya sisteme kayıtlı olmayan bölgeler varış noktası olarak ayarlanabilir.

Çevrimiçi arama yapabilmek için sistem İnternet'e bağlanmış olmalıdır. (→S.337)

1 Remote Touch üzerindeki **“MAP”** düğmesine basınız.

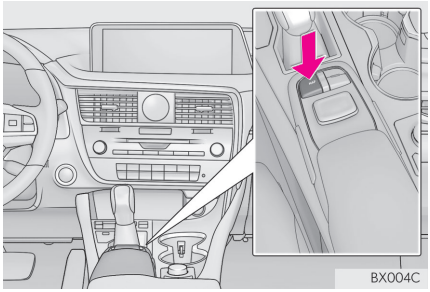

2 **“Menü”** öğesini seçiniz.

3 **"Varış noktası"** öğesini seçiniz.

4 **"Çevrimiçi arama"** öğesini seçiniz.

5 Bir arama öğesi giriniz ve **"Ara"** öğesini seçiniz.

“Sağlayıcı”: Hizmet sağlayıcı ayarlamak için seçiniz. (→S.340)

“Ne”: Bir varış noktası ayarlamak veya işletme veya mağaza adı gibi bir anahtar sözcük girmek için seçiniz. (→S.340)

“Neresi”: Arama bölgesini daraltmak için seçiniz.

- Adres girerek, önceden aratılan bir varış noktasını, son görüntülenen haritayı veya mevcut varış noktalarından birini seçerek arama bölgesi daraltılabilir. (→S.340)

6 İstediğiniz noktayı görüntülenen listeden seçiniz.

“Önceki”/“Sonraki”: Önceki veya sonraki ekranı görüntülemek için seçiniz.

- Mevcut listede başka sonuç yoksa, onay ekranı görüntülenir.

“Daha fazla indir”: Sonraki 20 arama sonucunu indirmek için seçiniz.

“Yeni arama”: Yeni bir arama yapmak için seçiniz.

: Tam ekran harita görüntülemek için seçiniz.

BİLGİ

- Aynı anda 20 taneye kadar arama sonucu indirilebilir.
- Desteklenmeyen karakterler listede görüntülenmez.
- Arama sonuçları listesinin üstünde vurgulanan reklamlar görüntülenebilir.

7 POI bilgilerinin görüntülendiğini kontrol ediniz ve **“Gir”** öğesini seçiniz.

: Kayıtlı telefon numarasını ayarlamak için seçiniz.

“Ayrıntılar”: Ayrıntılı bilgileri görüntülemek için seçiniz. (→S.341)

“Giriş”: Varış noktası olarak ayarlamak için seçiniz. (→S.107) Önceden varış noktası ayarlanmışsa, **“Ekle: ◎”** ve **“Değiştir: ◎”** mesajları görüntülenir.

- **“Ekle: ◎”**: Bir varış noktası eklemek için seçiniz.
- **“Değiştir: ◎”**: Mevcut varış noktalarını silmek ve yenisini ayarlamak için seçiniz.

: Cadde Görünümünü görüntülemek için seçiniz. (→S.345)

BİLGİ

- "Çevrimiçi arama" ile bulunan işletmeler bir kez varış noktası olarak ayarlandıktan sonra, artık hafıza noktası olarak kaydedilebilirler. (→S.126)

BİR ARAMA MOTORU SEÇME

İstenen arama motoru seçilebilir. Yeni bir arama motoru kullanmadan önce, Lexus portal sayfasındaki kullanma koşulları okunmalı ve kabul edilmelidir. Koşullara bağlı olarak bazı arama motorları seçilemez.

1 **“Hizmet sağlayıcı”** öğesini seçiniz.

2 İstediğiniz arama motorunu seçiniz.

- Seçilen arama motorunun göstergesi yanacaktır.

ARAMA SÖZCÜĞÜ GİRME

1 **“Ne”** öğesini seçiniz.

2 Sözcüğü giriniz ve **"Tamam"** öğesini seçiniz.

“Geçmiş”: Önceden aranan bir sözcüğü ayarlamak için seçiniz.

BİR ARAMA BÖLGESİ SEÇME

1 **“Nerede”** öğesini seçiniz.

2 Nokta aramak için istediğiniz öğeyi seçiniz.

“Adres”: Bir konumu adrese veya konuma göre ayarlamak için seçiniz.

“Önceki varış noktaları”: Önceden seçilen bir varış noktasına göre konum belirlemek için seçiniz. (→S.102)

“Mevcut konum”: Mevcut konumu kullanarak konum belirlemek için seçiniz.

"Harita": En son görüntülenen haritayı kullanarak konum belirlemek için seçiniz.

Varış noktası: Mevcut varış noktasını kullanarak konum belirlemek için seçiniz.

POI DETAYLARINI GÖRÜNTÜLEME

1 POI bilgi ekranından **“Ayrıntı”** öğesini seçiniz. (→S.339)

2 Seçili POI ayrıntılarının görüntülenip görüntülenmediğini kontrol ediniz.

“Geri bildirim”: POI ayrıntılarını görüntülemek için seçiniz. Arama motorunuz destekliyorsa, geri bildirim fonksiyonu görüntülenir. (→S.341)

BİLGİ

- Resim varsa, tam ekran olarak görüntülemek için istediğiniz bir resmi seçiniz.

BİLGİLERİN DEĞERLENDİRİLMESİ

Seçtiğiniz POI için puan verebilirsiniz. Bilgi doğru değilse, ilgili düğmeye basarak arama motoruna bunu bildirebilirsiniz.

1 **“Geri bildirim”** öğesini seçiniz.

2 Puanınızı girmek için seçiniz.

3 Arama motoruna hatalı bilgi olduğunu bildirmek için seçiniz.

4 **“Gönder”** öğesini seçiniz.

4. HAFIZADAKİ NOKTALAR VE KAYITLI GÜZERGAHLARIN İÇE AKTARILMASI

Lexus portal sayfasında aratılan POI (önemli noktalar) ve güzergahlar sisteme indirilebilir ve varış noktası olarak ayarlanabilir veya kayıtlı nokta olarak kaydedilebilir.

POI'leri ve güzergahları sisteme indirmenin iki yolu vardır:

(a) POI ve güzergahları Lexus portal sayfasında kaydettikten sonra bunları İnternet üzerinden indirmek mümkündür.

(b) POI ve güzergahları Lexus portal sayfasında kaydettikten sonra, bunları bir USB belleğe indiriniz.
POI ve güzergahlar bundan sonra USB belleği kullanarak indirilebilir.

POI ve güzergahları sisteme indirirken, araçta her iki işlem de yerine getirilir.

Lexus portal sayfasında POI ve güzergah arama ve POI ve güzergahları bir USB belleğe indirme ile ilgili daha fazla bilgi için www.my.lexus.eu adresine bakınız.

HARİCİ BİR NOKTAYI VE İNTERNET'TEN ALINAN GÜZERGAHLARI HAFIZA NOKTASI OLARAK KAYDETME

Lexus portal sayfasına İnternet üzerinden erişebilmek için, cep telefonu veya Wi-Fi® sisteme kaydedilmiş olmalıdır. (→S.337)

1 Remote Touch üzerindeki **“MAP”** düğmesine basınız.

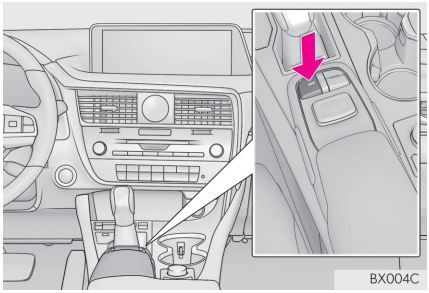

2 **“Menü”** öğesini seçiniz.

3 **"Hafızam"** öğesini seçiniz.

4 **“Hafıza noktalarım”** öğesini seçiniz.

5 **“Harici noktalar”** öğesini seçiniz.

6 İşlem tamamlandığında bir onay ekranının görüntülendiğini kontrol ediniz.

- Hafızadaki noktalar ve güzergahları düzenlemek için: →S.127, 129

BİLGİ

- "Otomatik hafıza noktası indirme" öğesi "Evet" olarak seçilirse, harici noktalar otomatik olarak indirilir. (→S.353)
  - Otomatik hafıza noktası indirme işlemi başlamadan önce bir hafıza noktası ile ilgili bir ekran değiştirilirse, otomatik hafıza noktası indirme işlemi iptal edilir.
- Sisteme kaydedilen aynı ada sahip hafıza noktaları varsa, sistem bu hafıza noktalarını güncellemeyebilir.

USB BELLEKTEN HAFIZA NOKTALARI VE GÜZERGAHLARI İNDİRME İŞLEMİ

1 Kumandaya basınız.

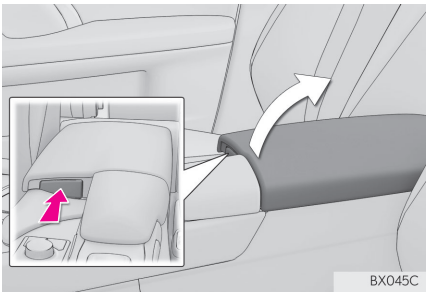

2 Kapağı açınız ve bir cihaz bağlayınız.

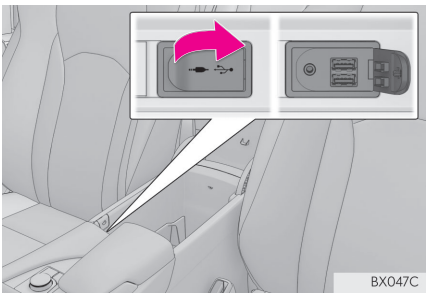

- Açık değilse, USB belleği açınız.

3 “Hafızam” ekranını görüntüleyiniz. (→S.342)

4 **“USB'den kopyala”** öğesini seçiniz.

- Şifre konulmuşsa, şifreyi giriniz. Şifre ayarlama talimatları için: →S.134
- USB bellek üzerinde birden fazla hafıza noktası kayıtlıysa, kopyalanacak hafıza noktası ve güzergahları kaydediniz ve **“Başla”** öğesini seçiniz.

5 Veriler kopyalanırken ilerleme çubuğu görüntülendiğini kontrol ediniz.

- Bu fonksiyonu iptal etmek için **"İptal"** öğesini seçiniz.

6 İşlem tamamlandığında bir onay ekranının görüntülendiğini kontrol ediniz.

UYARI

- Sisteme bağlanan cihazın boyutuna ve şekline bağlı olarak konsol bölmesi tamamen kapanmayabilir. Bu durumda, konsol bölmesini kuvvet uygulayarak kapamaya çalışmayınız, cihaza veya terminallerine vb. zarar verebilirsiniz.

BİLGİ

- Haritanın veri kapsamında bulunmayan hafıza noktaları kaydedilemez.
- En fazla 500 hafıza noktası kaydedilebilir.
- USB bellekte 21 veya daha fazla sayıda hafıza noktası ve güzergah kayıtlıysa, aynı anda yalnızca 20 hafıza noktası ve güzergah görüntülenir.
- Lexus portal sayfasından alınan hafıza noktaları, yalnızca alındıkları anda kayıtlı olan sistem ile kaydedilebilir.
- Bazı durumlarda hafıza noktaları ve güzergahlar içe aktarılamayabilir. Bu durumda "Hafıza noktası verileri okunamıyor. (Cihaz kimliği hatası)" mesajı görüntülenir.
- Sisteme kaydedilen aynı ada sahip hafıza noktaları ve güzergahlar varsa, sistem bu hafıza noktalarını ve güzergahları güncellemeyebilir.

5. Cadde Görünümü

Sistem İnternet'e bağlı olduğu sürece istenen konumun Cadde Görünümü görüntülenebilir. (→S.337)

1 Remote Touch üzerindeki **“MENU”** düğmesine basınız.

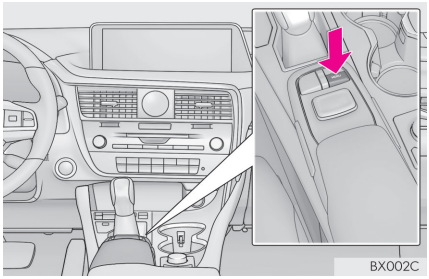

2 **“Bilgi”** öğesini seçiniz.

3 **"Cadde Görünümü"** öğesini seçiniz.

4 Nokta aramak için istediğiniz öğeyi seçiniz.

“Adres”: Cadde Görünümü konumunu adrese veya konuma göre ayarlamak için seçiniz.

“Önceki varış noktaları”: Cadde Görünümü konumunu önceden seçilen bir varış noktasına göre ayarlamak için seçiniz. (→S.102)

“Mevcut konum”: Mevcut konumu kullanarak Cadde Görünümü konumu belirlemek için seçiniz.

"Harita": En son görüntülenen haritayı kullanarak Cadde Görünümü konumu belirlemek için seçiniz.

Varış noktası: Mevcut varış noktasını kullanarak Cadde Görünümü konumu belirlemek için seçiniz.

5 Resmin görüntülendiğini kontrol ediniz.

“<”, “>”: Resim değiştirmek için seçiniz. Konum başına 6 taneye kadar resim görüntülenebilir.

BİLGİ

- Cadde Görünümü fonksiyonu yalnızca aşağıdaki ekranlardan seçilebilir:
  - Tüm güzergah harita ekranı (→S.109)
  - Çevrimiçi arama sonuçları ekranı (→S.339)
- Bu fonksiyon sürüş sırasında kullanılamaz.

6. Panoramio

Sistem İnternet'e bağlı olduğu sürece bir harita üzerindeki kullanıcı resimleri, yorumları ve diğer bilgiler görüntülenebilir. (→S.337)

1 Remote Touch üzerindeki **“MENU”** düğmesine basınız.

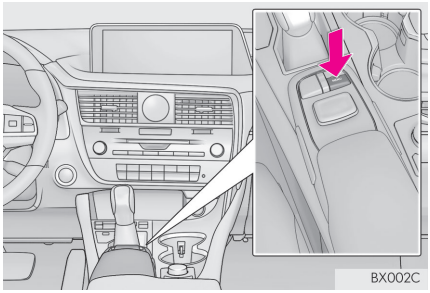

2 **“Bilgi”** öğesini seçiniz.

3 **“Panoramio”** öğesini seçiniz.

4 Nokta aramak için istediğiniz öğeyi seçiniz.

“Adres”: Bir konumu adrese göre ayarlamak için seçiniz. (→S.99)

“Mevcut konum”: Mevcut konumu kullanarak konum belirlemek için seçiniz.

"Harita": En son görüntülenen haritayı kullanarak konum belirlemek için seçiniz.

Varış noktası: Mevcut varış noktasını kullanarak konum belirlemek için seçiniz.

5 Haritayı istediğiniz noktaya kaydırınız (→S.86) ve öğesini seçiniz.

6 Küçük resimler ekranının gösterildiğini kontrol ediniz.

: Seçilen resmin başlık çubuğunu görüntülemek için seçiniz.

"Bilgi" Seçilen resmi tam ekran görüntülemek için basınız.

: Harita ölçeğini büyütmek veya küçültmek için seçiniz.

: Önceki 6 resmi görüntülemek için seçiniz.

: Küçük resimler ekranını güncellemek için seçiniz. 6 taneye kadar resim görüntülenir.

: 6'dan fazla resim varsa, 6 taneye kadar başka resim indirmek için seçiniz.

TAM EKRAN RESİM GÖRÜNTÜLEME

1 Başlık çubuğundaki **"Bilgi"** öğesini seçiniz.

2 Resmin tam ekran görüntülenebildiğini kontrol ediniz.

"Ayrıntılar": Kullanıcı yorumlarını görüntülemek için seçiniz.

" girin": Varış noktası olarak ayarlamak için seçiniz. (→S.107) Önceden varış noktası ayarlanmışsa, **"Ekle: "** ve **"Değiştir: "** mesajları görüntülenir.

- **"Ekle: "**: Bir varış noktası eklemek için seçiniz.
- **"Değiştir: "**: Mevcut varış noktalarını silmek ve yenisini ayarlamak için seçiniz.

BİLGİ

- Bu fonksiyon sürüş sırasında kullanılamaz.

7. HAVA DURUMU

Sistem İnternet'e bağlı olduğu sürece istenen konumun hava durumu bilgileri görüntülenebilir. (→S.337)

1 Remote Touch üzerindeki **“MENU”** düğmesine basınız.

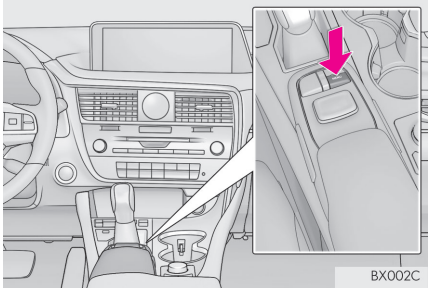

2 **“Bilgi”** öğesini seçiniz.

3 **“Hava”** öğesini seçiniz.

4 "Hava" ekranının görüntülendiğini kontrol ediniz.

“Konumu değiştir”: Hava durumu konumunu değiştirmek için seçiniz.(→S.349)

“Tahmin”: Sonraki 5 günün hava durumu tahminini görüntülemek için seçiniz.

: Hava durumu bilgilerini güncellemek için seçiniz.

KONUMU DEĞİŞTİRME

1 "Hava durumu" ekranındaki **“Konumu değiştir”** öğesini seçiniz. (→S.348)

2 Nokta aramak için istediğiniz öğeyi seçiniz.

Bir konumu şehre göre ayarlamak için **"Şehir"** öğesini seçiniz. (→S.349)

"Varış noktaları": Mevcut varış noktasını kullanarak konum belirlemek için seçiniz.

“Sık kullanılanlar”: Bir konumu sık kullanılanlara göre ayarlamak için seçiniz. (→S.349)

“Mevcut konum”: Mevcut konumu kullanarak konum belirlemek için seçiniz.

"Harita": En son görüntülenen haritayı kullanarak konum belirlemek için seçiniz.

“Ev”: Bir konumu eve göre ayarlamak için seçiniz. Bu fonksiyonu kullanabilmek için bir ev konumu kaydedilmesi gerekir. (→S.123)

“1 - 5”: Hızlı erişim konumuna göre konum ayarlamak için seçiniz. Bu işlevi kullanabilmek için bir hızlı konum kaydedilmesi gerekir. (→S.124)

ŞEHRE GÖRE AYARLAMA

1 **"Şehir"** öğesini seçiniz.

2 İstediğiniz öğeyi seçiniz.

“Ülke”: Ülke adını girmek için seçiniz.

“Şehir”: Şehir adını girmek için seçiniz.

“Geçmiş”: Önceden aranan bir şehri ayarlamak için seçiniz.

SIK KULLANILANLARA GÖRE AYARLAMA

1 **“Sık kullanılanlar”** öğesini seçiniz.

2 İstediğiniz konumu seçiniz.

“(Yeni ekle)”: Yeni bir konum kaydetmek için seçiniz.(→S.350)

“Sil”: Sık kullanılanları silmek için seçiniz.

SIK KULLANILANLARIN KAYDEDİLMESİ

1 **"(Yeni ekle)"** öğesini seçiniz.

2 İstediğiniz öğeyi seçiniz.

“Ülke”: Ülke adını girmek için seçiniz.

“Şehir”: Şehir adını girmek için seçiniz.

“Geçmiş”: Önceden aranan bir şehri ayarlamak için seçiniz.

BİLGİ

- 10 taneye kadar konum sık kullanılan olarak ayarlanabilir.

8. YAKIT BİLGİSİ

Sistem İnternet'e bağlı olduğu sürece istenen konumun yakıt fiyatı bilgileri görüntülenebilir. (→S.337)

1 Remote Touch üzerindeki **“MENU”** düğmesine basınız.

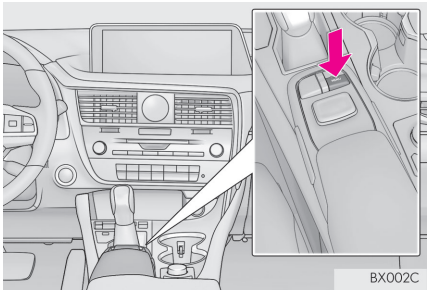

2 **“Bilgi”** öğesini seçiniz.

3 **“Yakıt bilgisi”** öğesini seçiniz.

4 İstediğiniz yakıt istasyonu şirketini seçiniz.

“Konumu değiştir”: Yakıt bilgisi konumunu değiştirmek için seçiniz. (→S.352)

“Sırala”: Fiyat, uzaklık veya markaya göre sıralamak için seçiniz.

“Tip”: Yakıt tipini değiştirmek için seçiniz.

"Harita": Listeyi haritayla görüntülemek için seçiniz.

: Yakıt fiyatı bilgilerini güncellemek için seçiniz.

5 Yakıt fiyatı bilgilerinin görüntülendiğini kontrol ediniz.

“Ayrıntılar”: Ayrıntılı bilgileri görüntülemek için seçiniz.

“ girin”: Varış noktası olarak ayarlamak için seçiniz. (→S.107) Önceden varış noktası ayarlanmışsa, **“Ekle: ”** ve **“Değiştir: ”** mesajları görüntülenir.

- **“Ekle: ”**: Bir varış noktası eklemek için seçiniz.
- **“Değiştir: ”**: Mevcut varış noktalarını silmek ve yenisini ayarlamak için seçiniz.

KONUMU DEĞİŞTİRME

1 "Yakıt bilgisi" ekranındaki **“Konumu değiştir”** öğesini seçiniz. (→S.351)

2 Nokta aramak için istediğiniz öğeyi seçiniz.

"Varış noktaları": Mevcut varış noktasını kullanarak konum belirlemek için seçiniz.

“Önceki varış noktaları”: Önceki bir varış noktasını kullanarak konum belirlemek için seçiniz.

“Mevcut konum”: Mevcut konumu kullanarak konum belirlemek için seçiniz.

"Harita": En son görüntülenen haritayı kullanarak konum belirlemek için seçiniz.

“Ev”: Bir konumu eve göre ayarlamak için seçiniz. Bu fonksiyonu kullanabilmek için bir ev konumu kaydedilmesi gerekir. (→S.123)

“1 - 5”: Hızlı erişim konumuna göre konum ayarlamak için seçiniz. Bu işlevi kullanabilmek için bir hızlı konum kaydedilmesi gerekir. (→S.124)

1. BAĞLANTILI HİZMET AYARLARI

Aşağıdaki ayrıntılı bağlantılı hizmet ayarları yapılabilir.

1 Remote Touch üzerindeki **“MENU”** düğmesine basınız.

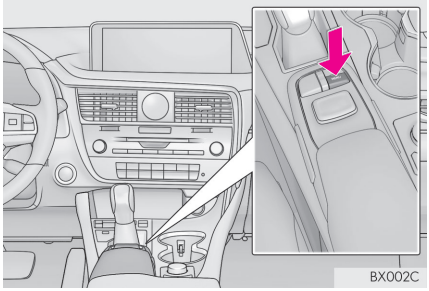

2 **"Ayarlar"** öğesini seçiniz.

3 **“Navigasyon”** öğesini seçiniz.

4 **“Bağlantılı hizmet”** öğesini seçiniz.

5 Ayarlanacak öğeleri seçiniz.

6 **“Kaydet”** öğesini seçiniz.

BAĞLANTILI HİZMET AYARLARI EKRANI

No.	İşlev
1	Bağlantı yaparken ücret uyarısı ekranı **“Evet”** veya **“Hayır”** öğelerini seçerek açılıp kapatılabilir.
2	Sistem çalıştırıldığında, hafıza noktası ve güzergahların otomatik indirilmesi ve **“Evet”** veya **“Hayır”** öğelerini seçerek açıp kapatılabilir. Hafıza noktası ve güzergahların otomatik olarak indirilebilmesi için, otomatik bağlantı ayarının **“Evet”** olarak ayarlanması gereklidir.
3	Yurtdışında İnternet bağlantısı kurarken, ilgili ücret uyarısı ekranı **“Evet”** veya **“Hayır”** öğelerini seçerek açılıp kapatılabilir.
4	Lexus portal sayfasına bağlanırken, gereken portal kullanıcı adı ve şifresi **“Evet”** veya **“Hayır”** öğelerini seçerek hatırlanabilir. **“Evet”** seçildiğinde, Lexus portal sayfasına erişirken kullanıcı adı ve şifrenin girilmesine gerek yoktur.
5	İstenen arama motoru seçilebilir. (→S.354)
6	Çevrimiçi arama geçmişi silinebilir. (→S.354)
7	Sistemi farklı bir kullanıcı kullandığında, kullanıcı adı ve şifre değiştirilebilir. (→S.355)
8	Lexus portalı kullanıcı adınız ve şifreniz sistemden silinebilir. (→S.355)
9	Tüm ayar öğelerini sıfırlamak için seçiniz.

BİR ARAMA MOTORU SEÇME

İstenen arama motoru seçilebilir. Yeni bir arama motoru kullanmadan önce, Lexus portal sayfasındaki kullanma koşulları okunmalı ve kabul edilmelidir. Koşullara bağlı olarak bazı arama motorları seçilemez.

1 "Bağlantılı hizmetler ayarları" ekranını görüntüleyiniz. (→S.353)

2 **"Arama motoru seçin"** öğesini seçiniz.

3 İstediğiniz arama motorunu seçiniz.

- Seçilen arama motorunun göstergesi yanacaktır.

ARAMA GEÇMİŞİNİN SİLİNMESİ

1 "Bağlantılı hizmetler ayarları" ekranını görüntüleyiniz. (→S.353)

2 **“Arama geçmişini sil”** öğesini seçiniz.

3 Onay ekranı görüntülendiğinde **“Evet”** öğesini seçiniz.

KULLANICI ADI VE ŞİFRENİN DEĞİŞTİRİLMESİ

1 "Bağlantılı hizmetler ayarları" ekranını görüntüleyiniz. (→S.353)

2 **“Kullanıcı adı ve şifreyi değiştir”** öğesini seçiniz.

3 İstediğiniz kullanıcı adını seçiniz ve **"Tamam"** öğesini seçiniz.

4 İstediğiniz şifreyi seçiniz ve **"Tamam"** öğesini seçiniz.

- Yeni kullanıcı adı ve şifrenin sistemde geçerli olması için, sistemin Lexus portal sayfasına bağlanması gereklidir.

KULLANICI ADI VE ŞİFRENİN SİLİNMESİ

1 "Bağlantılı hizmetler ayarları" ekranını görüntüleyiniz. (→S.353)

2 **“Kullanıcı adı ve şifreyi sil”** öğesini seçiniz.

3 Onay ekranı görüntülendiğinde **“Evet”** öğesini seçiniz.

9

12,3 İNÇ EKRAN

1 12,3 İNÇ EKRANIN KULLANIMI

1. 12,3 İNÇ EKRANA GENEL BAKIŞ.....358

TAM EKRAN GÖRÜNTÜLEME..... 358

EKRANLARI BÖLEREK GÖRÜNTÜLEME 359

2. "Yan Ekran"ın KULLANIMI 361

TEMEL EKRANLAR 361

DURDURMA EKRANLARI 363

1. 12,3 İNÇ EKRANA GENEL BAKIŞ

TAM EKRAN GÖRÜNTÜLEME

Aşağıdaki fonksiyonlar tam ekran olarak görüntülenebilir:

İşlev	Sayfa
İlk ekran	28
"Menü" ekranı	12
Harita ekranı	78
Müzik ekranı	154
Enerji ekranı veya tüketim ekranı	“Kullanıcı El Kitabı”
Klima kontrol ekranı	“Kullanıcı El Kitabı”

AYRILMIŞ EKRAN

Ekranın solunda ve sağında farklı bilgiler görüntülenebilir. Örneğin harita ekranı görüntülenirken aynı anda müzik ekranı da görüntülenebilir ve kullanılabilir.

Ekranın sol tarafındaki büyük ekrana "Ana Ekran", sağdaki küçük ekrana ise "Yan Ekran" adı verilir.

“Ana Ekran”

"Yan Ekran"

CPM001zCL5TR

“Ana Ekran”

"Ana Ekran" işlevleri ve kullanımı hakkında ayrıntılı bilgi için ilgili bölüme bakınız.

"Yan Ekran"

Aşağıdaki işlevler, "Yan Ekran"da görüntülenebilir ve çalıştırılabilir.

▶Temel ekranlar

İşlev	Sayfa
Navigasyon sistemi	361
Müzik sistemi	362
Telefon	363
Araç bilgileri	“Kullanıcı El Kitabı”
Klima	“Kullanıcı El Kitabı”

▶Durdurma ekranları

İşlev	Sayfa
Lexus park destek sensörü	“Kullanıcı El Kitabı”
Telefon	364
Sürüş modu	“Kullanıcı El Kitabı”

AYRILMIŞ EKRANIN ÇALIŞMA ÖZELLİKLERİ

Ayrılmış ekran görüntülendiğinde, kullanmak istediğiniz ekranı seçmeniz gerekir ("Ana Ekran" veya "Yan Ekran").

▶"Ana Ekran"ı seçerken

1 Remote Touch’ı sola hareket ettiriniz.

▶"Yan Ekran"ı seçerken

1 Remote Touch’ı sağa hareket ettiriniz.

2. "Yan Ekran"ın KULLANIMI

TEMEL EKRANLAR

"Yan Ekran"da görüntülenen ekranı değiştirmek için, ekranın sağ tarafındaki ekran düğmelerini kullanınız.

TEMEL EKRANIN DEĞİŞTİRİLMESİ

1 İstediğiniz düğmeyi seçiniz.

No.	İşlev
1	Navigasyon ekranını görüntülemek için seçiniz.
2	Müzik kontrol ekranını görüntülemek için seçiniz.
3	Telefon ekranını görüntülemek için seçiniz.
4	Araç bilgileri ekranını görüntülemek için seçiniz.
5	Klima kontrol ekranını görüntülemek için seçiniz.
6	"Yan Ekran"ı gizlemek için seçiniz. "Ana Ekran"da görüntülenen öğe tam ekran özelliği ile uyumluysa (→S.358), tam ekran olarak görüntülenecektir.

NAVİGASYON SİSTEMİ

Mevcut konuma dair bir harita veya pusula görüntülenebilir.

Yön simgesini seçerek harita yönü 2 boyutlu kuzey yukarıda, 2 boyutlu gidilen yön yukarıda ve 3 boyutlu gidilen yön yukarıda olarak değiştirilebilir.(→S.83)

Harita düzenlenebilir.

HARİTANIN DÜZENLENMESİ

1 Yandaki harita üzerinde herhangi bir nokta seçiniz.

2 İstediğiniz öğeyi seçiniz.

No.	İşlev	Sayfa
1	POI simgelerini görüntülemek için seçiniz.	87
2	Trafik bilgilerini görüntülemek için seçiniz.	142

MÜZİK/GÖRÜNTÜ SİSTEMİ

BİR MÜZİK KAYNAĞI SEÇME

1 “▽” öğesini seçiniz.

2 İstediğiniz kaynağı seçiniz.

RADYONUN KULLANIMI

"Yan Ekran"da önceden kaydedilmiş istasyonlar seçilebilir.

MEDYANIN KULLANIMI

Bölüm, dosya veya parçası seçme gibi işlemler ekrandan gerçekleştirilir.

No.	İşlev
1	• Bir bölüm/parça/dosya seçmek için seçiniz. • Geri almak için basılı tutunuz.
2	Video ekranını durdurmak için seçiniz.
3	Çalmak/duraklatmak için seçiniz.
4	• Bir bölüm/parça/dosya seçmek için seçiniz. • Oynatma sırasında: Hızlı ileri almak için basılı tutunuz. • Duraklatıldığında: Yavaş ileri almak için basılı tutunuz.

BİLGİ

- Ses kaynağına bağlı olarak bazı işlevler bulunmayabilir.

ELLER SERBEST SİSTEMİ (CEP TELEFONU İÇİN)

Eller serbest modu seçildiğinde, istenen kişi görüntülenen 5 düğmeden birinde kayıtlıysa "Yan Ekran"da görüşme yapmak mümkündür.

1 İstediğiniz kişiyi seçiniz.



2 "Arama" ekranının görüntülendiğini kontrol ediniz.

YENİ BİR KİŞİ KAYDETME

Sık kullanılanlar listesinden bir kişi seçilebilir. (→S.322)

1 **"Sık kullanılanlardan ekle"** öğesini seçiniz.

2 İstediğiniz kişiyi seçiniz.

3 İstediğiniz numarayı seçiniz.

KİŞİNİN SİLİNMESİ

1 Kişiyi değiştirmek için ekrandaki düğmeyi basılı tutunuz.

2 Onay ekranı görüntülendiğinde **"Evet"** öğesini seçiniz.

DURDURMA EKRANLARI

Lexus park yardım ekranı, telefon ekranı vb. otomatik olarak koşullara bağlı olarak görüntülenir.

DURDURMA EKRANININ DEĞİŞTİRİLMESİ

Birden fazla durdurma ekranı açıldığında, gizli ekranlar öne alınabilir ve tekrar görüntülenebilir. (Sürüş modu ekranı tekrar görüntülenemez.)

1 İstediğiniz ekranı seçmek için **"<"** veya **">"** düğmesine basınız.

ELLER SERBEST SİSTEMİ (CEP TELEFONU İÇİN)

Aşağıdaki işlevler de "Yan Ekran"da görüntülenebilir ve çalıştırılabilir.

Bu işlevler hakkında ayrıntılı bilgi için ilgili bölüme bakınız.

▶ Bluetooth® telefonla arama yapma
→S.297

▶ Gelen aramalar
→S.304

▶ Gelen aramaları bekletme
→S.307

▶ Bluetooth® telefonda konuşma
→S.305

BİLGİ

- Yukarıdaki işlevlerden herhangi biri için "Yan Ekran" seçilirse ve işlev etkinleştirilirse, durum çubuğu "Yan Ekran"da görüntülenir. Durum çubuğu hakkında ayrıntılı bilgi için: →S.14

"Ana Ekran"DA GÖRÜNTÜLEME

"Yan Ekran"da gerçekleştirilemeyen bir işlemi yaparken ekran "Ana Ekran"da görüntülenebilir.

1 öğesini seçiniz.

BİLGİ

- Telefon ekranı başka bir durdurma ekranının arkasında gizli olsa bile hala direksiyondaki telefon düğmesi ile kullanım mümkündür. İşlem direksiyondaki bir düğmeyi kullanarak yapılırsa, telefon ekranı otomatik olarak öne getirilir.
  Direksiyondaki telefon düğmesi ve "Ana Ekran"ın kullanımı ile ilgili ayrıntılı bilgi için: →S.292

DİZİN

ALFABETİK DİZİN

Sayılar

12,3 inç ekran 358
Tam ekran görüntüleme 358
Ayrılmış ekran..... 359

A

AAC 170, 210, 213
Açma düğmesi 302
“Adres” 99
AF (Alternatif Frekans)..... 168, 198
Aktarım ses seviyesi 305
Alternatif yol 119
AM 165
Ana sayfa..... 23, 98, 122
"Araç" 72
Bakım 73
Bayi ayarları..... 74
Araç bilgi ekranı ve navigasyon sistemini birbirine bağlama 38
Arama alanı 98
Arama koşulu..... 119
Arama motoru 340, 354
Arama 297
Açma düğmesi..... 302
Arama listesi 298
Sık kullanılanlar istesi 298
SOS 302
Telefon rehberi 299
Tuş takımı..... 301
AUX portu 159, 192
AUX 192
Kontrol ekranı/paneli..... 192
"Ayarlar" ekranı 16

B

Bağlantılı hizmetler 334
Bağlantılı hizmet ayarları 353
Bağlantılı hizmeti kullanmadan önce 336
Çevrimiçi arama 338
Hafıza noktaları ve kayıtlı güzergahların aktarılması 342
Bakım 73
Başlatma görüntüsü 67
Bayi ayarları 74
"Bilgi" ekranı..... 18
Bluetooth® ayarları 45
Ayrıntılı Bluetooth® ayarları 52
Bluetooth® ayarları ekranı..... 45
İnternet bağlantısının ayarlanması 56
Bluetooth® müzik 187
Bağlantı..... 191
Dinleme..... 191
Kontrol ekranı/paneli..... 187
Bluetooth® telefon 292
Aracın satılması veya bertaraf edilmesi 296
Sesli komut sistemi 295
Sorun giderme 326
Telefon düğmesi/mikrofon 294
Telefon rehberi..... 296
Temel kullanım 293
Bluetooth® telefonda konuşma 305
Gelen aramaları bekletme 307
Bluetooth® telefondan arama..... 297
Bluetooth® telefondan çağrı alma .. 304
Gelen aramalar 304
Bluetooth®..... 39
Bluetooth® telefonun kaydedilmesi 41
Profiller..... 43

C-Ç

Cadde Görünümü 345
CD 170
Kontrol ekranı/paneli..... 170
Cep telefonu..... 292

Çevrimiçi arama 338

D

DAB 165
Dikey park 236, 238
Direksiyondaki
düğmeler 194, 218, 294
Disk yuvası 158
Dönüş listesi 84, 116, 121
Dosya (müzik) 210
DSP 162
Düğmeleri otomatik gizleme 136
Durum ekranı..... 14
DVD oynatıcı ve disk 204
DVD 173
DVD seçenekleri 176
Kontrol ekranı/paneli 173

E

Ekran ayarı 36
Kamera ekranı..... 36
Ekran boyutu 163
Ekran kapalı 36
Eller serbest sistemi 292
Sorun giderme..... 326
E-posta 308
Ev konumunu kaydetme..... 20, 122

F

FM 165
Frekans ayarlama..... 167

G

Gelen aramalar..... 304
Gelen aramaları bekletme 307
Genel ayarlar..... 64
Gidilen yön 83
GPS (Küresel Konumlandırma
Sistemi) 147
Gündüz modu 36
Güzergah düzenleme 118
Alternatif yol..... 119
Arama koşulu 119
Güzergaha genel bakış 121
Tekrar varış noktası belirleme 118
Varış noktalarını silme 119
Varış noktası ekleme 118
Yol tercihleri..... 120
Güzergah işaretleri 88, 132
Güzergah yönlendirme ekranı 111
Dönüş listesi 116
Kavşak..... 115
Ok ekranı 116
Otoyol 114
Güzergah yönlendirme 107
Güzergaha genel bakış..... 121
Güzergahı yönlendirme 22, 111, 117

H

"Hafıza"..... 102
Hafıza noktaları..... 102, 126
“Hafızam” 122
"Hızlı erişim" 124
Ana sayfa 122
Güzergah işaretleri 132
Hafıza noktaları 126
Kaçınılacak bölgeler 130
USB belleğe yedekleme 133
USB bellekten kopyalama 135
Harf ve rakam girilmesi 32
HARİTA "Harita" 101
Harita ekranı bilgileri 87
Güzergah işaretleri 88
Harita simgeleri..... 90
POI simgeleri 87
Simge bilgileri 89
Harita ekranı 78, 82

Haritayı kaydırma 85
Konfigürasyonlar..... 84
Konum ayarlama 86
Mevcut konum 82
Ölçek 82
Yön 83
Harita simgeleri..... 90
Harita veritabanı 150
micro SD kart..... 151
Haritayı kaydırma..... 85
Hava durumu 348
Hızlı erişim kaydetme 21, 124
Hızlı erişim 98, 124

İ

İlk ekran 28
"İmleç yakınındaki POI" 105
"İngiltere posta kodu" veya "Hollanda posta kodu"..... 106
iPod..... 183, 209
Kontrol ekranı/paneli..... 183
Müzik 186
Video 186
İşlev dizini 24

K

Kaçınılacak bölgeler 130
Kalibrasyon 139
Kamera ekranı .. 36, 232, 236, 238, 248
Kapalı ekran görüntüsü..... 67
Kavşak 103, 115
Kayıtlı güzergah..... 102, 129, 342
Kişiler 299
Kişisel bilgileri silme..... 70
Klavye 32
Komut listesi 225
"Koordinatlar"..... 104
Kuzey yukarı 83

L

Lexus park destek ekranı 230
Araç kullanım uyarıları 230
Dikey park..... 233
Ekran 232
Paralel park..... 234
Park modunu değiştirme..... 235
Uyarılar 248
Liste ekranı 33

M

BMEDIA düğmesi..... 157
"Menü" ekranı..... 12
Durum ekranı 14
“MENU” düğmesi 10
Mesaj 308
Cevaplama..... 309
Kontrol 310
Mesaj gönderen kişiyi arama 312
Yanıtlama..... 311
Mevcut konum..... 82
micro SD kart 151
MMS..... 308
MP3..... 170, 210, 213
Müzik sistemi 154
"Ses ayarları" ekranı 160
Bir müzik kaynağı seçme..... 157
Disk yuvası 158
Sesli komut sistemi 164
Sistemi açma/kapama 156
Temel kullanım 156
USB/AUX bağlantı noktası..... 159
Müzik/görüntü kullanım bilgileri 203
Dosya (müzik)..... 210
DVD oynatıcı ve disk 204
Hata mesajları..... 215
iPod..... 209
Radyo 203

Terimler 213

N

Navigasyon..... 78
Navigasyon menüsü ekranı..... 80
Navigasyon ayarları..... 136
Kuzey yukarı..... 83

O-Ö

Ortalama hız 138
Otopark bilgiler..... 94
"Otoyola giriş/çıkış"..... 103
Otoyol 114
Ölçek..... 82
"Önceki" 102

P

Panoramik görüş ekranı..... 256
Bilmeniz gerekenler..... 288
Ekranın değiştirilmesi 260
Kamera düğmesi 257
Panoramik görüş ekranı ile ilgili uyarılar 277
Panoramio 346
Paralel park..... 240
Dar mod..... 246
Park etme 232, 236, 238
“POI” 101
POI kategorisi 87, 105, 138
POI simgeleri 87
Profiller..... 43
Pusula..... 84

R

RADIO düğmesi 157
Radyo 165, 203
Bir istasyonu hafızaya alma..... 167
Frekans ayarlama..... 167
Kontrol ekranı/paneli..... 165
RDS (Radyo Veri Sistemi)..... 168
Zaman kaydırma..... 169
Remote Touch 10, 30
RDS (Radyo Veri Sistemi) 168
RDS-TMC 91, 140

S

Saat ayarı 66
Saat dilimi 66
"Ses ayarları" ekranı 160
Ses ayarları..... 197
Ses ayarları..... 71
Sesli komut sistemi 164, 218
Direksiyondaki düğmeler 218
Komut listesi 225
Kullanım..... 219
Sesli komutlar 117
Seyahat süresi 112
"Sık kullanılanlar"..... 322
Sık kullanılanlar listesi 298
Simge bilgileri 89
Sinyal gönderme..... 305
Sistemi tekrar çalıştırma 29
SMS 308
SOS 302

T

TA (Trafik duyurusu)..... 168, 198
Tek harita..... 84
"Telefon no" 104
Telefon ayarları..... 313
"Mesajlaşma ayarları"..... 324
“Bildirimler”..... 315
“Lexus Euro assistance 24 ayarları” 324
“Sesler” 314
Telefon rehberi..... 299
Telefon 292
Sorun giderme 326
TPEG 91, 140
Trafik bilgisi 91
Trafik çubuğu 112
Trafik tahmin bilgisi 91
Trafik ve park ayarları 140
Tuş takımı 301

U

USB bellek 178
Fotoğraf 182
Kontrol ekranı/paneli..... 178
Müzik 178
Video..... 178
USB/AUX bağlantı noktası 159

V

Varış noktalarının sırasını değiştirme 118
Varış noktası arama işlemi..... 96
“Adres” 99
Ana sayfa..... 98
Arama alanı 98
"Hafıza"..... 102
"Harita"..... 101
Hızlı erişim 98
"İmleç yakınındaki POI" 105
"İngiltere posta kodu" veya "Hollanda posta kodu"..... 106
"Kavşak"..... 103
"Koordinatlar"..... 104
"Otoyola giriş/çıkış"..... 103
"Önceki" 102

“POI”..... 101
"Telefon no"..... 104
Varış noktası ekleme..... 118
Varış noktası silme..... 119
Varış zamanı 112

W

Wi-Fi®..... 59
Kullanım ipuçları..... 62
WMA..... 170, 210, 213

Y

Yakıt bilgisi 351
Yan ekran 361
Durdurma ekranları 363
Temel ekranlar 361
Yol tercihleri..... 108, 120
Yol yardımı 302, 324

Z

Zaman kaydırma 169

ALFABETİK DİZİN

Harita veritabanı bilgileri ve güncellemeleri

SON KULLANICI LİSANS SÖZLEŞMESİ

SON KULLANICI KOŞULLARI

HERE tarafından temin edilen içerik ("Veri") lisanslanmıştır ve satılmamıştır. Bu paketi açarak veya Veriyi yükleyerek, kopyalayarak veya başka bir şekilde kullanarak bu sözleşme hükümlerine tabi olmayı kabul etmiş sayılırsınız.

Veri yalnızca sizin kişisel ve dahili kullanımız için temin edilmektedir ve tekrar satılamaz. Telif hakları ile korunmaktadır ve bir tarafta siz, diğer tarafta HERE ve kendisine lisans verenler (lisans temin edenler ve tedarikçileri) tarafından kabul edilen aşağıdaki koşullara ve (bu "Son Kullanıcı Lisans Sözleşmesi") şartlara tabidir. Bu şartlar açısından "HERE" (a) Amerika kıtaları ve/veya Asya/Pasifik bölgesi için temin edilen Veriler için HERE North America, LLC ve (b) Avrupa, Ortadoğu ve/veya Afrika için temin edilen Veriler için HERE EUROPE B.V. anlamına gelecektir.

Verilere üçüncü şahısların temin ettiği ve HERE'a lisanslanmış olan belirli bilgiler ve ilgili içerikler dahildir ve Veri aşağıdaki İnternet sayfasında belirtilen ilgili tedarikçi koşulları ve telif hakkı bildirimlerine tabidir: http://corporate.navteq.com/supplier_terms.html.

ŞARTLAR VE KOŞULLAR

Kullanım için Lisans Sınırlamaları: Bu Veriyi kullanma lisansınızın yalnızca kişisel ve ticari olmayan amaçlar ile sınırlı olduğunu ve hizmet ofisi, zaman paylaşımı veya diğer benzer amaçlar için olmadığını kabul edersiniz. İşbu sözleşmede aksi belirtilmediği sürece bu Verinin hiçbir kısmını başka bir şekilde çoğaltma, kopyalama, değiştirme, kaynak koda dönüştürme, parçalarına ayırma veya tersine mühendislik işlemlerine tabi tutmamayı ve zorunlu yasaların izin verdiği durumlar haricinde hiçbir şekilde ve hiçbir amaç için aktarmamayı veya dağıtmamayı kabul edersiniz.

Aktarım için Lisans Sınırlamaları: Sınırlı lisansınız, Veriyi aktarmanıza veya tekrar satmanıza izin vermemektedir ancak istisna olarak aşağıdaki koşullarda Veriyi ve tüm birlikte verilen malzemeleri aktarabilirsiniz: (a) Verinin başka bir kopyası elinizde yoksa; (b) Veriyi alan taraf bu Son Kullanıcı Sözleşmesinin koşullarını kabul ederse ve (c) Veriyi orijinal ortamı (örneğin satın aldığınız CD-ROM veya DVD) fiziksel olarak tam satın aldığınız şekilde, orijinal ambalajında, tüm Kılavuzlar ve ilgili belgeleri ile aktarırsanız. Özellikle birden fazla diskten oluşan setler yalnızca size verildiği şekilde eksiksiz bir set olarak aktarılabilir veya satılabilir ve eksik olarak aktarılması veya satılmasına izin verilmez.

Ek Lisans Sınırlamaları: HERE tarafından ayrı bir yazılı sözleşmede özel olarak lisans aldığınız durumlar haricinde ve önceki paragraf koşullarını sınırlamamak kaydıyla, lisansınız Verinin bu sözleşmede belirtildiği şekilde kullanılması kaydıyla geçerlidir ve (a) bu Veriyi araç navigasyonu, konumlandırma, araç gönderme, gerçek zamanlı güzergah yönlendirme, filo yönetimi veya benzer uygulamalara bağlı veya bunlar ile iletişim halinde olan ürün, sistem veya yüklü uygulamalar ile birlikte kullanamazsınız veya (b) bunlarla sınırlı olmamak üzere cep telefonları, palmtop veya el tipi bilgisayarlar, mesaj gönderme aletleri ve kişisel dijital yardımcı veya PDA'lar ile birlikte veya bu tip cihazlar ile iletişim halinde kullanamazsınız.

Uyarı: Bu Veriler zaman geçmesi, koşulların değişmesi, kullanılan kaynakların değişmesi ve kapsamlı coğrafi Verilerin toplanma şekli gibi hatalı sonuçlar verebilecek nedenlerden dolayı doğru olmayan veya eksik bilgiler içerebilir.

Garanti Olmaması: Bu Veriler size "olduğu gibi" temin edilmektedir ve kullanımından kaynaklanabilecek riskler sizin sorumluluğunuzdadır. HERE ve kendisine lisans verenler (lisans temin edenler ve tedarikçileri) bu Verideki içerik, kalite, doğruluk, eksik olmama, etkili olma, güvenilirlik, belirli bir amaca uygunluk, yararlılık dahil, ancak bunlarla sınırlı olmamak üzere ve Veri veya sunucunun sürekli çalışacağı veya hatasız olacağına dair açık veya ima edilen, kanunlar nedeniyle veya başka bir şekilde ortaya çıkan hiçbir garanti veya taahhüt vermemektedir.

Garanti Feragatnamesi: HERE ve Kendisine Lisans Verenler (Lisans Temin Edenler Ve Tedarikçileri) kalite, performans, ticarete uygunluk, belirli bir amaca uygunluk veya hak ihlali ile ilgili tüm açık veya ima edilen garantilerden feragat etmektedir. Bazı Eyalet, Bölge ve Ülkeler bazı garantilerin geçersiz kılınmasına izin vermemektedir. Bu durumda yukarıdaki garantiden feragat durumu sizin için geçerli olmayabilir.

Yükümlülük Feragatnamesi: HERE VEYA KENDİSİNE LİSANS VERENLERE BU TÜR ZARARLAR OLABİLECEĞİ BİLDİRİLMİŞ OLSA BİLE, BİR SÖZLEŞMEDEKİ HÜKÜM VEYA HAKSIZ FİİLDEN KAYNAKLANMASINDAN VEYA GARANTİYE BAĞLI OLMASINDAN BAĞIMSIZ OLARAK, HERE VE KENDİSİNE LİSANS VERENLER (LİSANS TEMİN EDENLER VE TEDARİKÇİLERİ) HANGİ TÜRDEN TAZMİNAT TALEBİ OLURSA OLSUN, BU VERİNİN KULLANIMI VEYA BU VERİYE SAHİP OLMAKTAN KAYNAKLANAN DOLAYLI VEYA DOĞRUDAN TÜM KAYIP, YARALANMA VEYA ZARARDAN VEYA BU VERİNİN KULLANIMI VEYA KULLANILAMAMASINDAN, BU VERİLERDEKİ HERHANGİ BİR HATADAN VEYA BU ŞARTLAR VE KOŞULLARIN İHLAL EDİLMESİNDEN KAYNAKLANAN TÜM KAR, GELİR, İŞ VEYA TASARRUF KAYBI VEYA HERHANGİ BİR DOĞRUDAN, DOLAYLI, TESADÜFİ, ÖZEL VEYA SONUÇ OLARAK GÖRÜLEN ZARARLARDAN SİZE KARŞI SORUMLU TUTULAMAZ. Bazı Eyalet, Bölge ve Ülkeler bazı sorumluluk veya tazminat feragatlerine izin vermemektedir. Bu durumda yukarıdaki garantiden feragat durumu sizin için geçerli olmayabilir.

İhracat Kontrolü: Yürürlükteki ve ABD Ticaret Kurumu'nun Yabancı Varlıklar Bürosu ve Sanayi ve Güvenlik Bürosu tarafından yürütülen ihracat yasaları, kuralları ve düzenlemelerinin (bunlar dahil, ancak bunlarla sınırlı olmamak üzere) gerektirdiği ve tüm ruhsat ve onaylara uygun olmadığı sürece, verinin hiçbir kısmını veya doğrudan bağlantılı bir ürünü hiçbir yerden ihraç etmemeyi kabul edersiniz. HERE'ın işbu sözleşme kapsamında Veriyi temin etme veya dağıtma yükümlülüklerine uymasına engel olan herhangi bir ihracat kanunu, kuralı veya düzenlemesi olduğunda, bu tür ihlaller bağışlanacak ve bu Sözleşmeyi ihlal etmiş sayılmayacaktır.

Sözleşmenin Tümü: Bu şartlar ve koşullar, ilgili konuda HERE (ve lisans temin edenler ve tedarikçileri dahil olmak üzere kendisine lisans verenler) ve sizin aranızdaki anlaşmanın tamamını oluşturmaktadır ve önceden bizimle bu konuda yapılan tüm yazılı veya sözlü anlaşmaların tamamının yerine geçmektedir.

Ayrılabilme: Siz ve HERE, bu sözleşmenin herhangi bir kısmının yasadışı veya yürütülemez olduğu görülürse bu bölümün ayrılabileceğiniz ve Sözleşmenin geri kalanının tamamen yürürlükte kalacağını kabul edersiniz.

Yürürlükteki Kanun: Yukarıdaki şartlar ve koşullar Illinois Eyaleti (Amerika kıtaları ve/veya Asya/Pasifik bölgesindeki Veriler için) veya Hollanda (Avrupa, Ortadoğu ve Afrika'daki Veriler için) yasalarına tabi olacaktır ve (i) kanun hükümlerinde çatışmaya mahal vermeyecek ve (ii) açık bir şekilde hariç tutulan Birleşmiş Milletler Ürünlerin Uluslararası Satışı için Sözleşmeler Kongresi'ne tabi olmayacaktır. Veri ile ilgili olarak veya Veriden dolayı ortaya çıkan tüm anlaşmazlıklar, tazminat talepleri ve yasal işlemler ("Talepler") için Amerika kıtaları ve/veya Asya/Pasifik bölgesindeki Veriler için Illinois Eyaleti ve (b) Avrupa, Ortadoğu ve Afrika'daki Veriler için Hollanda mahkemelerine başvurmayı kabul edersiniz.

Kamu Son Kullanıcıları: Veri ABD hükümeti tarafından, ABD hükümeti adına veya ABD hükümetinin talep ettiklerine benzer haklar isteyen veya uygulayan başka bir kuruluş tarafından alınıyorsa, bu Veri 48 C.F.R. (“FAR”) 2.101 kapsamında tanımlanmış olan bir "ticari öğedir" ve bu Son Kullanıcı Lisans Sözleşmesi kapsamında lisanslanır. Temin edilen veya başka bir şekilde verilen tüm Veri kopyaları, aşağıdaki "Kullanım Bildirimi"ne uygun olarak işaretlenecek ve dahil edilecektir ve bu Bildirime uygun şekilde işleme alınacaktır:

KULLANIM BİLDİRİMİ
YÜKLENİCİ (ÜRETİCİ/TEDARİKÇİ) ADI:
HERE
YÜKLENİCİ (ÜRETİCİ/TEDARİKÇİ) ADRESİ:
425 West Randolph Street, Chicago, IL 60606.
Bu Veri FAR 2.101'e göre ticari öğe olarak tanımlanmıştır ve bu Verinin temin edildiği Son Kullanıcı Sözleşmesine tabidir.
© 1987-2014* HERE. Tüm hakları saklıdır. *orijinal yayınlanma tarihi

Yüklenici Yetkilisi, federal hükümet kurumu veya herhangi bir federal yetkili burada sunulan bilgileri kullanmayı reddederse, Yüklenici Yetkilisi, federal hükümet kurumu veya federal yetkili Veri içinde ek veya alternatif hak talep etmeden önce HERE'a bilgi vermelidir.

© 1987-2014* HERE. Tüm hakları saklıdır. *orijinal yayınlanma tarihi

Sertifika

Declaration of Conformity with regard to the R&TTE Directive 1999/5/EC

Manufacturer:	EU Representative's:
PIONEER CORPORATION	**Pioneer Europe NV**
1-1, Shin-ogura, Saiwai-ku, Kawasaki-shi,	Haven 1087, Keetberglaan 1,
Kanagawa 212-0031, JAPAN	B-9120 Melsele, Belgium/Belgique
	http://www.pioneer.eu

[*] NXF-0058ZT, NXF-0158ZT, NXF-9858ZT, NXF-9958ZT

български
С настоящето, PIONEER, декларира, че този [*] отговаря на основните изисквания и други съответни постановления на Директива 1999/5/EC.

Dansk
Undertegnede PIONEER erklærer herved, at følgende udstyr [*] overholder de væsentlige krav og øvrige relevante krav i direktiv 1999/5/EF.

English
Hereby, PIONEER, declares that this [*] is in compliance with the essential requirements and other relevant provisions of Directive 1999/5/EC.

Suomi
PIONEER vakuuttaa täten että [*] tyyppinen laite on direktiivin 1999/5/EY oleellisten vaatimusten ja sitä koskevien direktiivin muiden ehtojen mukainen.

Deutsch
Hiermit erklärt PIONEER, dass sich dieses [*] in Übereinstimmung mit den grundlegenden Anforderungen und den anderen relevanten Vorschriften der Richtlinie 1999/5/EG befindet". (BMWi)

Magyar
Alulírott, PIONEER nyilatkozom, hogy a [*] megfelel a vonatkozó alapvető követelményeknek és az 1999/5/EC irányelv egyéb előírásainak.

Latviešu valoda
Ar šo PIONEER deklarē, ka [*] atbilst Direktīvas 1999/5/EK būtiskajām prasībām un citiem ar to saistītajiem noteikumiem.

Malti
Hawnhekk, PIONEER, jiddikjara li dan [*] jikkonforma mal-ħtiġijiet essenzjali u ma provedimenti oħrajn relevanti li hemm fid-Dirrettiva 1999/5/EC.

Português
PIONEER declara que este [*] está conforme com os requisitos essenciais e outras disposições da Directiva 1999/5/CE.

Slovenčina
PIONEER týmto vyhlasuje, že [*] spĺňa základné požiadavky a všetky príslušné ustanovenia Smernice 1999/5/ES.

Español
Por medio de la presente PIONEER declara que el [*] cumple con los requisitos esenciales y cualesquiera otras disposiciones aplicables o exigibles de la Directiva 1999/5/CE.

Íslenska
Hér með lýsir PIONEER yfir því að [*] er í samræmi við grunnkröfur og aðrar kröfur, sem gerðar eru í tilskipun 1999/5/EC.

Црногорски језик
Ovim , PIONEER, izjavljuje da ovaj [*] je usklađen sa bitnim zahtjevima i drugim relevantnim odredbama Direktive 1999/5/EC.

Hrvatski
Ovime tvrtka Pioneer izjavljuje da je [*] u skladu osnovnim zahtjevima i ostalim odredbama Direktive 1999/5/EC.

Bosanski
PIONEER ovim izjavljuje da je [*] u skladu sa osnovnim zahtjevima i drugim relevantnim odredbama Direktive 1999/5/EZ.

Türkçe
Bu vesile ile, PIONEER, bu [*] için 1999/5/EC Direktifinin esas şartları ve diğer ilgili hükümlerine uygunluğu beyan eder.

Čeština
PIONEER tímto prohlašuje, že tento [*] je ve shodě se základními požadavky a dalšími příslušnými ustanoveními směrnice 1999/5/ES.

Nederlands
Hierbij verklaart PIONEER dat het toestel [*] in overeenstemming is met de essentiële eisen en de andere relevante bepalingen van richtlijn 1999/5/EG.

Eesti
Käesolevaga kinnitab PIONEER seadme [*] vastavust direktiivi 1999/5/EÜ põhinõuetele ja nimetatud direktiivist tulenevatele teistele asjakohastele sätetele.

Français
Par la présente PIONEER déclare que l'appareil [*] est conforme aux exigences essentielles et aux autres dispositions pertinentes de la directive 1999/5/CE.

ελληνικά
ΜΕ ΤΗΝ ΠΑΡΟΥΣΑ PIONEER ΔΗΛΩΝΕΙ ΟΤΙ [*] ΣΥΜΜΟΡΦΩΝΕΤΑΙ ΠΡΟΣ ΤΙΣ ΟΥΣΙΩΔΕΙΣ ΑΠΑΙΤΗΣΕΙΣ ΚΑΙ ΤΙΣ ΛΟΙΠΕΣ ΣΧΕΤΙΚΕΣ ΔΙΑΤΑΞΕΙΣ ΤΗΣ ΟΔΗΓΙΑΣ 1999/5/ΕΚ.

Italiano
Con la presente PIONEER dichiara che questo [*] è conforme ai requisiti essenziali ed alle altre disposizioni pertinenti stabilite dalla direttiva 1999/5/CE.

Lietuvių kalba
Šiuo PIONEER deklaruoja, kad šis [*] atitinka esminius reikalavimus ir kitas 1999/5/EB Direktyvos nuostatas.

Polski
Niniejszym PIONEER oświadcza, że [*] jest zgodny z zasadniczymi wymogami oraz pozostałymi stosownymi postanowieniami Dyrektywy 1999/5/EC.

Română
Prin prezenta, PIONEER, declara ca acest [*] este in conformitate cu cerintele esentiale si alte prevederi ale Directivei 1999/5/EU.

Slovenščina
PIONEER izjavlja, da je ta [*] v skladu z bistvenimi zahtevami in ostalimi relevantnimi določili direktive 1999/5/ES.

Svenska
Härmed intygar PIONEER att denna [*] står I överensstämmelse med de väsentliga egenskapskrav och övriga relevanta bestämmelser som framgår av direktiv 1999/5/EG.

Norsk
PIONEER erklærer herved at utstyret [*] er i samsvar med de grunnleggende krav og øvrige relevante krav i direktiv 1999/5/EF.

Shqip
Nepermjet kesaj, PIONEER, deklaroj qe ky [*] eshte ne pajtim me kerkesat thelbesore dhe dispozitat e tjera perkatese te Direktives 1999/5/EC.

Српски
Ovim, PIONEER, deklariše da je [*] u skladu sa osnovnim zahtevima i ostalim relevantnim odredbama Direktive 1999/5/EC.

Македонски
Со ова, PIONEER изјавува дека овој [*] е во согласност со основните барања и други релевантни одредби од Директивата 1999/5/EK.

- Gracenote, Gracenote logosu ve logo tipi, “Powered by Gracenote”, MusicID, Playlist Plus ve MediaVOCS ABD ve/veya diğer ülkelerde Gracenote, Inc. şirketinin tescilli ticari markaları veya ticari markalarıdır

Gracenote® End User License Agreement - Music

This application or device contains software from Gracenote, Inc. of Emeryville, California (“Gracenote”). The software from Gracenote (the “Gracenote Software”) enables this application to perform disc and/or file identification and obtain music-related information, including name, artist, track, and title information (“Gracenote Data”) from online servers or embedded databases (collectively, “Gracenote Servers”) and to perform other functions. You may use Gracenote Data only by means of the intended End-User functions of this application or device.

This application or device may contain content belonging to Gracenote’s providers. If so, all of the restrictions set forth herein with respect to Gracenote Data shall also apply to such content and such content providers shall be entitled to all of the benefits and protections set forth herein that are available to Gracenote.

You agree that you will use Gracenote Data, the Gracenote Software, and Gracenote Servers for your own personal non-commercial use only. You agree not to assign, copy, transfer or transmit the Gracenote Software or any Gracenote Data to any third party. YOU AGREE NOT TO USE OR EXPLOIT GRACENOTE DATA, THE GRACENOTE SOFTWARE, OR GRACENOTE SERVERS, EXCEPT AS EXPRESSLY PERMITTED HEREIN.

You agree that your non-exclusive license to use the Gracenote Data, the Gracenote Software, and Gracenote Servers will terminate if you violate these restrictions. If your license terminates, you agree to cease any and all use of the Gracenote Data, the Gracenote Software, and Gracenote Servers. Gracenote reserves all rights in Gracenote Data, the Gracenote Software, and the Gracenote Servers, including all ownership rights. Under no circumstances will Gracenote become liable for any payment to you for any information that you provide. You agree that Gracenote, Inc. may enforce its rights under this Agreement against you directly in its own name.

The Gracenote service uses a unique identifier to track queries for statistical purposes. The purpose of a randomly assigned numeric identifier is to allow the Gracenote service to count queries without knowing anything about who you are. For more information, see the web page for the Gracenote Privacy Policy for the Gracenote service.

The Gracenote Software and each item of Gracenote Data are licensed to you "AS IS." Gracenote makes no representations or warranties, express or implied, regarding the accuracy of any Gracenote Data from the Gracenote Servers. Gracenote reserves the right to delete data from the Gracenote Servers or to change data categories for any cause that Gracenote deems sufficient. No warranty is made that the Gracenote Software or Gracenote Servers are error-free or that functioning of Gracenote Software or Gracenote Servers will be uninterrupted. Gracenote is not obligated to provide you with new enhanced or additional data types or categories that Gracenote may provide in the future and is free to discontinue its services at any time.

GRACENOTE DISCLAIMS ALL WARRANTIES EXPRESS OR IMPLIED, INCLUDING, BUT NOT LIMITED TO, IMPLIED WARRANTIES OF MERCHANTABILITY, FITNESS FOR A PARTICULAR PURPOSE, TITLE, AND NON-INFRINGEMENT. GRACENOTE DOES NOT WARRANT THE RESULTS THAT WILL BE OBTAINED BY YOUR USE OF THE GRACENOTE SOFTWARE OR ANY GRACENOTE SERVER. IN NO CASE WILL GRACENOTE BE LIABLE FOR ANY CONSEQUENTIAL OR INCIDENTAL DAMAGES OR FOR ANY LOST PROFITS OR LOST REVENUES.

© 2013 Gracenote, Inc. All rights reserved.

LEXUS TÜRKİYE
Cumhuriyet Mahallesi E-5 Yan Yol No:11 34876 Kartal - İSTANBUL
Lexus İletişim Merkezi : (0212) 354 0 355
www.lexus.com.tr

Lexus Türkiye, Toyota Türkiye Pazarlama ve Satış A.Ş nin bir bölümüdür.

Yayın No: OM48E58T